



АДРЕСАР НА ОПШТИНИ ВО РЕПУБЛИКА МАКЕДОНИЈА







АДРЕСАР НА ОПШТИНИ ВО РЕПУБЛИКА МАКЕДОНИЈА



За Македонскиот центар за меѓународна соработка

▶ **Извршен директор**

Сашо Клековски

▶ **Одговорен уредник**

Димче Митрески

▶ **Лектор и коректор**

Даниел Медароски

▶ **Дизајн и подготовка** (на печатеното издание)

Кома – Скопје

▶ **Печати:**

Борографика – Скопје

▶ **Адреса на издавачот**

Македонски центар за меѓународна соработка
Никола Парапунов бб, пошт фах 55
1060 Скопје, Република Македонија

e-mail: mcms@mcms.org.mk

www.mcms.org.mk;

www.graganskisvet.org.mk





МЦМС

Македонски центар за
меѓународна соработка



**АДРЕСАР
НА ОПШТИНИ ВО
РЕПУБЛИКА МАКЕДОНИЈА**

СКОПЈЕ, 2006



Содержина



- 6** Авторски права
- 7** Предговор
- 8** Вовед
- 9** Податоци во профилот на општината
- 10** МЦМС
- 11** ЗЕЛС

- 12** Град Скопје
- 14** Аеродром
- 17** Бутел
- 19** Гази Баба
- 21** Ѓорче Петров
- 24** Карпош
- 27** Кисела Вода
- 30** Сарај
- 33** Центар
- 36** Чаир
- 39** Шуто Оризари
- 41** Арачиново
- 43** Берово
- 46** Битола
- 49** Богданци
- 51** Боговиње
- 54** Босилово
- 56** Брвеница
- 59** Валандово
- 62** Василево
- 65** Вевчани
- 67** Велес
- 70** Винаца
- 73** Вранештица
- 75** Врапчиште
- 78** Гевгелија
- 81** Гостивар
- 84** Градско
- 87** Дебар
- 89** Дебарца
- 92** Делчево
- 95** Демир Капија
- 98** Демир Хисар
- 101** Дојран
- 104** Долнени
- 107** Другово
- 109** Желино
- 111** Зајас
- 114** Зелениково
- 117** Зрновци
- 119** Илинден
- 122** Јегуновце
- 124** Кавадарци
- 127** Карбинци
- 130** Кичево
- 133** Конче
- 136** Кочани
- 139** Кратово
- 142** Крива Паланка
- 145** Кривогаштани
- 148** Крушево
- 151** Куманово
- 154** Липково
- 157** Лозово
- 160** Маврово и Ростуша
- 163** Македонска Каменица
- 166** Македонски Брод
- 169** Могила
- 171** Неготино
- 174** Новаци
- 177** Ново Село
- 180** Осломеј
- 182** Охрид
- 185** Петровец
- 188** Пехчево
- 191** Пласница
- 193** Прилеп
- 196** Пробиштип
- 199** Радовиш
- 202** Ранковце
- 204** Ресен
- 208** Росоман
- 210** Свети Николе
- 213** Сопиште
- 215** Старо Нагоричане
- 218** Струга
- 221** Струмица
- 224** Студеничани
- 226** Теарце
- 229** Тетово
- 232** Центар Жупа
- 234** Чашка
- 237** Чешиново-Облешево
- 240** Чучер - Сандево
- 242** Штип

АВТОРСКИ ПРАВА

За адресарот на единиците на локална самоуправа во
Македонија

Македонски центар за меѓународна соработка

Сите права се задржани, репродуцирањето, копирањето,
трансмисијата или преводот на било кој дел од оваа
публикација може да се изврши единствено под следните
услови:

- ▶ Со претходна дозвола на издавачот
- ▶ Заради цитирање во анализа на книгата
- ▶ Под услови изложени во продолжение

Авторското право на оваа публикација е заштитено, но
публикацијата може да се репродуцира на било кој начин и
без наплата за едукативни намени, но не за препродажба.

За копирањето во други услови, за употреба во други
публикации или пак за превод или адаптација, претходна
дозвола треба да се обезбеди од издавачот, со можна наплата



ПРЕДГОВОР

Македонскиот центар за меѓународна соработка (МЦМС) повеќе години е активен во развојот на локалните капацитети како во граѓанскиот сектор, така и во локалната самоуправа. Одреден период овие активности не се допираа. Сега, соочени со големиот предизвик на децентрализацијата се повеќе се нагласува потребата од размена на искуства и заедничка акција.

Во 2002 година МЦМС во соработка со ЗЕЛС и Проектот за реформа на локалната самоуправа (ПРЛС) за прв пат го издаде Адресарот на единиците на локална самоуправа (ЕЛС). Ова издание беше несомнен успех и значително влијаеше на информираноста за самите општини. Со овој нов Адресар на единиците на локална самоуправа сакаме да го повториме претходното позитивно искуство.

Адресарот е наменет за подобрување на меѓусебната информираност и комуникација на општините како и информираноста и комуникацијата на општините со другите актери од јавниот, деловниот и граѓанскиот сектор.

МЦМС и ЗЕЛС успеаа да ги обезбедат податоците за сите општини, вклучително и градот Скопје. Ова подразбира опфатеност од 100% и ви овозможува да ги имате на едно место битните информации за сите 85 општини во Македонија.

Во Адресарот ги презентираме податоците за кои сметаме дека ќе придонесат кон подобрување на информираноста и комуникацијата. Тоа се податоци за Градоначалникот и Советот, како и нивните контакт податоци; основни податоци за општината; податоци за структурата на општината; локален економски развој или податоци за реализираните и планираните проекти и активности.

Адресарот е издаден во хартиена копија на македонски, албански и англиски јазик. Податоците од Адресарот ќе бидат достапни и во електронска форма на ЦД и на веб-страниците на МЦМС www.mcms.org.mk, www.graganskisvet.org.mk и www.civicworld.org.mk, како и на веб-страницата на ЗЕЛС www.zels.org.mk.

На крај посебно би сакал да се заблагодарам на Заедницата на единиците на локална самоуправа, на општините кои одговорија на побараните податоци и на сите други учесници во подготовката на ова издание.

Сашо Клековски
Извршен директор





ВОВЕД

Адресарот на единиците на локалната самоуправа во Македонија го издава Македонскиот центар за меѓународна соработка (МЦМС) во соработка со Заедницата на единиците на локалната самоуправа на Република Македонија (ЗЕЛС) по втор пат, со надеж дека оваа традиција ќе продолжи и во иднина.

Целта на публикацијата е да им послужи на структурите на локалната самоуправа, на здруженијата на граѓани, на институциите, на странските и на локалните организации и фондации да воспостават контакт и да имаат полесен пристап до саканите информации. Со ова исто така би им се овозможило на можните донатори да ги добијат потребните информации за регионот и за локалната самоуправа каде што би реализирале дел од своите програми.

Адресарот е наменет за подобрување на меѓусебната информираност и комуникација на општините како и информираноста и комуникацијата на општините со другите актери од јавниот, деловниот и граѓанскиот сектор.

Покрај печатената форма, Адресарот ќе биде изготвен и во електронска верзија која ќе биде достапна на ЦД и интернет - страницата на МЦМС и ЗЕЛС. Адресарот ќе биде издаден на македонски, албански и англиски јазик.

Во ова издание на Адресарот опфатени се сите 85 општини (единици на локална самоуправа), вклучувајќи го и Град Скопје. Имајќи ги предвид своите претходни искуства, МЦМС и ЗЕЛС собирањето на податоците го организира преку пополнување прашалници кои им беа доставени на сите општини по пошта. Оние општини кои од каква било причина не го добиле прашалникот по пошта, а не известија за тоа, добија нов прашалник. По првиот даден рок за достава на податоците до МЦМС, беше направен уште еден обид, кога успеавме да ги собереме податоците за сите општини и Градот Скопје. Сите пополнети прашалници што се вратија до МЦМС до крајот на 2005 година, сега се дел од Адресарот.



ПОДАТОЦИ ВО ПРОФИЛОТ НА ОПШТИНАТА

Општините во Адресарот се прикажани по азбучен ред, а започнуваат со општините во град Скопје.

За секоја општина во Адресарот се вклучени основни податоци: име на општината, адреса, телефон, факс, електронска пошта и интернет-страница. За секоја од општините дадени се основните демографски податоци (број на жители, број на населени места, површина, етничка структура на населението и др.)

Во Адресарот е прикажана и структурната поставеност на ЕЛС со податоците за градоначалникот, претседателот на советот, советниците, месните/урбаните заедници, вработени во ЕЛС. Исто така во овој Адресар презентирани се податоци за другите институции кои се под ингеренција на општината (Јавно комунално претпријатие, образование, здравствена заштита, култура, противпожарна заштита).


МЦМС сметаше дека податоците за локалниот економски развој, главните стопански гранки, бројот на деловните субјекти, постоењето на акциските еколошки планови, можат да бидат од голема корист за општините и за можните донатори.

Во Адресарот ќе може да најдете податоци за реализираните проекти и тековните и планираните проекти во иднина, на подрачјето на општината.

Голем дел од прашалниците кои стигнаа до МЦМС не беа пополнети целосно, а во некои од нив податоците се изоставени бидејќи тие воопшто не постојат. Некои од општините, за жал, и покрај инсистирањата на МЦМС во повеќе наврати, не доставија фотографии.

Имињата на општините во Адресарот се дадени на службениот јазик во општините, македонскиот и неговото кирилско писмо. Освен тоа, името на општината е дадено и на јазикот и писмото што го користат најмалку 20% од жителите во општината. Ќе забележите кај неколку општини дека е дадено и името на општината на јазикот и писмото кој се користи од помалку од 20% од жителите на општината. Ова е случај кај општините чии Совети одлучиле тој јазик да биде службен јазик без оглед на процентот на жители кои се користат со него.

Сите податоци во Адресарот се доставени од самите општини и тие одговараат за нивната точност.





МАКЕДОНСКИ ЦЕНТАР ЗА МЕЃУНАРОДНА СОРАБОТКА

Македонскиот центар за меѓународна соработка (МЦМС) е организација на граѓанското општество што работи во областа на одржливиот развој, градење на свеста и на социјално-хуманитарната (основна) помош.

Целта на МЦМС е поттикнување, поддршка и развој на локални, национални и меѓународни иницијативи за унапредување на одржливиот развој на човечките ресурси во Македонија и надвор од неа.

За остварување на целите и задачите МЦМС ги мобилизира и организира човечките ресурси, финансиските и материјалните средства, како во земјата така и во странство.

МЦМС за активностите обезбедува средства од повеќе агенции на Светскиот совет на црквите и од владини и меѓународни организации.

ЦЕЛИ, СЕКТОРИ И МЕТОДИ

Стратешки цели на МЦМС се:

- промоција на мирот;
- понатамошен развој на граѓанското општество;
- помош на групи што имаат потреба за неа.

МЦМС е активен во следниве сектори:

- водоснабдување и санитација;
- здравство и образование;
- рурален развој;
- вработување и генерирање приходи;
- граѓанско општество и демократизација;
- итна помош.

Активности на МЦМС се остваруваат преку:

- финансиска поддршка на проекти;
- обука и совети;
- информации;
- застапување и лобирање;
- раководење.





ZELC

Заедницата на единиците на локалната самоуправа на Република Македонија - ЗЕЛС е единствена асоцијација во Република Македонија која ги обединува сите 84 општини и градот Скопје како посебна единица на локалната самоуправа. Основана во 1972 г. и реорганизирана во 1996 г. (со донесувањето на новиот Закон за локална самоуправа), ЗЕЛС во континуитет претставува и практично остварување на загарантираното правото на единиците на локалната самоуправа да се здружуваат во своја заедница.

ЗЕЛС ги претставува и ги застапува интересите на општините пред органите на централната власт, пред меѓународните институции и организации и пред трети лица чија заложба претставува развој на локалните демократски вредности. Генералната мисија на ЗЕЛС претставува јакнење на принципите на локалното самоуправување, обединување на единиците на локалната самоуправа, воедначување на ставовите по клучните прашања за развојот на локалната демократија но и заложбата во своето постојано работење да се дејствува како нивно лоби. Вршејќи постојан притисок врз централната власт за што поефективна децентрализација и обезбедување услови за непречено и неодложно остварување на правата на граѓаните на локално ниво, ЗЕЛС ги следи потребите на единиците на локалната самоуправа.

ЗЕЛС го сочинуваат следните органи: Генерално Собрание, Управен одбор и Надзорен одбор.

Во состав на Генералното Собрание, а во својство на негови делегати со мандат за полноправно одлучување, членуваат сите 85 градоначалници во Република Македонија. Генералното Собрание се свикнува најмалку еднаш годишно и по потреба, согласно значењето на одлуките кои треба да се донесат. Во негова надлежност се одлуките за усвојување на актите за организациската поставеност на заедницата, одлуките за правата и обврските по основ членство во заедницата, но и со заклучоци да креира насоки за водење на генералната политика на ЗЕЛС.

Управниот Одбор на ЗЕЛС е составен од 19 членови избрани од редот на делегатите на Генералното Собрание. Во рамките на Управниот Одбор се врши избор на претседател и двајца потпретседатели кои истовремено се и претседател и потпретседателите на ЗЕЛС. Управниот Одбор на ЗЕЛС има право да донесува одлуки, заклучоци како и останати акти со кои тековно се соочува заедницата а се од клучно и неодложно значење за развојот на локалната самоуправа.

Надзорниот одбор на ЗЕЛС, согласно Статутот на заедницата врши надзор врз спроведувањето на одлуките донесени од страна на Генералното Собрание и Управниот одбор. Исто така, во надлежност на овој орган е и контролата врз материјално -финансиското работење на заедницата но и прашањето за спроведување на буџетот на заедницата. Надзорниот одбор за својата работа и своите заклучоци го известува Генералното Собрание и Управниот одбор.

ЗЕЛС, со одлука на Управниот одбор формираше 11 комисии со кои се опфатени сите надлежности на органите на локалната самоуправа, а во насока на подобрување на легислативата со која се регулира секоја област поодделно.

Извршниот директор на ЗЕЛС, во соработка со својата администрација, ги спроведува одлуките на Управниот одбор во насока на остварување на целите на Заедницата.





Адреса на седиштето:

Илинденска бб

Контакт:

тел. 3297-281
факс 3297-205

е-пошта:

-

интернет страна:

www.skopje.mk

Деловни субјекти во општина: 64834

БУЏЕТ НА ОПШТИНАТА

Буџет на општината во 2004 година: 1.590.785.524 (МКД)

Проектиран буџет за 2005 година: 1.473.288.000 (МКД)

ЛОКАЛЕН ЕКОЛОШКИ АКЦИСКИ ПЛАН (ЛЕАП)

2004-2008 г.

► Главни еколошки проблеми

Аерозагадување/неефикасен и застарен возен парк во јавниот превоз, непостоење интегрален систем за управување со отпадот, недоизграден колекторски систем за отпадни комунални и атмосферски води и непостоење постројка за пречистување на отпадните води, недооформен систем на заштитени подрачја, узурпација на заштитени подрачја и несоодветно управување со истите.

СТРУКТУРА И ОРГАНИЗАЦИСКАТА ПОСТАВЕНОСТ НА ЕЛС



Градоначалник:

Трифун Костовски
мандат по ред: 1
од: 2005 до: 2009

Претседател на Советот:

Благој Чоревски
странски јазик: англиски
политичка припадност: ДА
службен тел: 02/3297-207
мандат по ред: 1
од: 2005 до: 2009

Советници:

Јован Лазарев - Чаир
Тања Томиќ - Кисела Вода
Хајдари Халит - Чаир
Џури Насер - Бутел
Благој Чоревски - Аеродром
Јадранка Дабовиќ- Анастасова - Ѓорче Петров
Борче Георгиевски - Карпош
Ивица Коневски - Аеродром
Русе Соколов - Аеродром
Саша Кузмановски - Центар
Есма Реџепова- Теодосиевска - Центар
Амети Етула - Гази Баба
Ташко Костов - Кисела Вода
Софија Куновска - Центар
Перивоје Раниќ - Центар
Раим Лимани - Сарај
Коле Манев - Гази Баба

Ѓорѓи Марјановиќ - Гази Баба
Гоце Митевски - Центар
Ирена Мишева - Карпош
Владимир Петрушевски - Центар
Таири Мевљан - Бутел
Ѓошева Слободанка - Карпош
Ѓорчев Владимир - Аеродром
Тони Ѓуревски - Гази Баба
Ислам Ибраими - Чаир
Жарко Јанковски - Аеродром
Фљора Кадри - Бутел
Марија Јовановска - Центар
Константин Димитров - Центар
Бекир Ариф - Шуто Оризари
Иван Катарџиев - Центар

Игор Ѓиевски - Центар
Теута Демјаха - Чаир
Трајко Славевски - Кисела Вода
Авировиќ Владанка - Ѓорче Петров
Панче Ангелов - Чаир
Качар Енвер - Чаир
Бакиу Аљи - Сарај
Екрем Дарлишта - Чаир
Валентина Божиновска - Карпош
Иван Величковски - Кисела Вода
Зоран Гавриловски - Ѓорче Петров
Методи Јовановски - Аеродром
Гордана Јанкуловска - Аеродром



Број на жители:	506.926
Број на населени места:	
Градови:	1
Села:	51
Број на месни заедници:	0
Површина:	1.854 км ²
Ден на општината:	13 Ноември

Структура на населението

Македонци	66.75%
Албанци	20.49%
Турци	1.70%
Роми	4.63%
Власи	0.50%
Срби	2.82%
Бошњаци	1.50%
Останати	1.61%

Статистички податоци од последниот попис од 2002





ОРГАНИЗАЦИСКА ПОСТАВЕНОСТ ВО ЕСЛ (СЕКТОРИ И ОДДЕЛЕНИЈА):

СЕКТОРИ:

- ▶ Сектор: **Инспекторат на град Скопје**
Раководител: Хамза Џафери
- ▶ Сектор: **За ЛЕР**
Раководител: Слободан Косев
- ▶ Сектор: **За општи работи**
Раководител: Никола Илиев
- ▶ Сектор: **За заштита на животната средина**
- ▶ Сектор: **За комунални работи**
Раководител: Зоран Петревски
- ▶ Сектор: **За јавни дејности**
Раководител: Татјана Балаќ-Сојчевска
- ▶ Сектор: **За поддршка на градоначалникот**
- ▶ Сектор: **За финансии**
Раководител: Крсте Андоновски
- ▶ Сектор: **За информатички технологии и модернизација**
Раководител: Горан Баневски
- ▶ Сектор: **Внатрешен ревизор**
Раководител: Панче Смилев



ЕЛС ИНДЕКС

Број на вработени во ЈКП: -

▶ Образование:

Средно образование:

- ДСТУ „Здравко Цветковски“
- ДСМУ „Панче Караџов“
- ДСУ „Георѓи Димитров“
- ДЕТУ „Михајло Пупин“
- ДСЕОУ „Васил Антовски-Дрен“
- ДСУ „Јосип Броз-Тито“
- ДСУ „Владо Тасевски“
- ДСУ „Браќа Миладиновци“
- ДСУТУ „Лазар Панов“
- ДСУ „Кочо Рацин“
- ДСУ „Арсениј Јовков“
- ДСУ „Раде Јовчевски-Корчагин“
- ДСУ „Зефљуш Марку“
- ДСУ „Димитар Влахов“
- ДСУ „Орце Николов“
- ДСУ „Цветан Димов“
- ДСХТУ „Марија Кири-Склодовска“
- ДАСУ „Боро Петрушевски-Папучар“
- ДСУ „Никола Карев“

▶ Култура:

- Дом на културата Кочо Рацин
- Детски културен центар Карпош
- Дом Мајка Тереза - геронтолошки завод
- Музеј на град Скопје
- Зоолошка градина
- Културно-информативен центар
- Универзална сала
- Библиотека Браќа Миладиновци
- Младински културен центар





Адреса на седиштето:
Венјамин Мачуковски
бр. 66

Контакт:
тел. 02/2400-970
факс 02/2400-970

е-пошта:
opstina.aerodrom@
mt.net.mk



ОПИС НА ОПШТИНАТА

Сместена во централното градско подрачје, со поглед кон кејот на реката Вардар, општина Аеродром е млада општина со големи предиспозиции да биде идниот центар на Скопје, која со својот модерен дух и урбана убавина ќе продолжи да се гради и во помалку развиениот дел од Општината. Младиот европски едуциран кадар е носител на развојот и просперитетот на Општината, која со својата уникатност чекори кон успехот во реализирање на својата примарна цел за издигнување во својата единственост како престижна општина во Република Македонија.

ЛОКАЛЕН ЕКОНОМСКИ РАЗВОЈ (ЛЕР)

► Стратегија за локален економски развој

Програмата за ЛЕР е планирана Активност на Одделението за локален економски развој за почетокот на 2006 година.

► Главни компетативни предности на општината

Високиот степен на урбанизираност на општината, поврзаноста со излезните магистрални патишта и близината до железничката станица Скопје; Големиот процент млада високообразовано население, едуцирано по визијата за развој и осовременување на општината и општинската администрација. (Младинци до 17 г. има 27,52% и 12,48% се стари и издржувани лица).

ГЛАВНИ ПРИОРИТЕТИ ЗА ЛОКАЛЕН ЕКОНОМСКИ РАЗВОЈ

Промовирање на економскиот потенцијал на општината, привлекување странски инвестиции и отворање нови работни места; Зголемување на вработеноста преку соодветни тренинг-програми; Целосна урбанизација и осовременување на инфраструктурата на општината.

ГЛАВНИ СТОПАНСКИ ГРАНКИ

Трговија; Преработувачка индустрија; Сообраќај, складирање и врски; Финансиско посредување; Градежништво.



Локација: Општина Аеродром е сместена во центарот на град Скопје и нејзините граници се движат од мостот на железничката пруга на р. Вардар долж Транспортниот центар по железничката пруга во правец кон Велес до мостот Маркова река, продолжува по надворешната граница на КО Долно Лисиче, свртува спротивно по р. Вардар до мостот на железничката пруга на р. Вардар (троеѓето на општ. Аеродром, Центар и Г.Баба).

Број на жители:	72.009
Број на населени места:	
Градови:	0
Села:	2
Број на месни заедници:	8
Површина:	20 км ²
Ден на општината:	12 Април

Структура на населението

Македонци	89.42%
Албанци	1.41%
Турци	0.60%
Роми	0.80%
Власи	0.70%
Срби	4.28%
Бошњаци	0.75%
Останати	2.04%

Статистички податоци од последниот попис од 2002



Буџет на општината

Буџет на општината во 2004 година: - (МКД)
Проектиран буџет за 2005 година: 210.523.809 (МКД)

Локален еколошки акциски план (ЛЕАП)

Програмата за ЛЕАП е планирана Активност на Одделението за заштита и унапредување на животната средина за почетокот на 2006 година.

► Главни еколошки проблеми во општината

Загадувањето на водите на реката Вардар; Несовесното исфрлање ѓубре; Шут којшто при вршење градежни работи не се исфрла на местата предвидени за таа намена; Формирање локални диви депонии.

СТРУКТУРА И ОРГАНИЗАЦИСКАТА ПОСТАВЕНОСТ НА ЕЛС

Градоначалник:

Кирил Тодоровски

странски јазик: англиски, француски
политичка припадност: ВМРО-ДПМНЕ
службен тел: 02/2401-545
мандат по ред: 1
од: 2005 до: 2009



Кирил Тодоровски од 7.04.2005 година е градоначалник на општината Аеродром.

Роден е 1948 во Битола. Со завршување на високото образование се стекнува со стручните називи:дипломиран економист и професор по математика. До 1977 година е вработен како професор по математика во средни училишта во Скопје. Од 1977 година е ангажиран во Заводот за вработување и има околу 25 години работно искуство на задачи сврзани со следењето на системот за информирање и посредување при вработувањето во Р.Македонија.

Како директор во 2001 година се залагаше заводот за вработување да стане вистинска берза на трудот и да биде еден од факторите на активната политика на вработувањето, со цел да се создадат нови можности за работно ангажирање на невработените лица. Автор е на повеќе стручни трудови од областа на вработувањето. Изготвил прирачник за начинот на поднесување на пријави и извештаи во областа на вработувањето и прирачник за водење на евиденциите и посредувањето при вработувањето преку електронска обработка на податоци. Го проектирал и вовел во експлоатација информациониот систем за вработувањето и невработеноста во Р.Македонија, кој функционира веќе над 25 години. Го уредувал билтенот на Заводот за вработување и учествувал на многубројни семинари во земјата и во странство.

Вкупно вработени во ЕЛС: 26

Структура (по образование): ССС: 8; ВСС: 18;

Структура (по етничка припадност): македонци: 26;

Структура (број на вработени жени – родова застапеност): мажи: 11; жени: 15;

Претседател на Советот:

Југослав Зиберовски

странски јазик: англиски,
италијански, руски, полски
политичка припадност: ВМРО-ДПМНЕ
службен тел: 02/2401-512
мандат по ред: 1
од: 2005 до: 2009

Советници:

Јасмина Талаја - нас. Аеродром
Борче Илиевски - нас. Аеродром
нас. Аеродром
Бранко Горчев - нас. Аеродром
Бојан Христовски - нас. Аеродром
нас. Аеродром
Виолета Тошиќ - нас. Аеродром
Веселинка Велкова - нас. Аеродром
Гоце Јовчев - нас. Ново Лисиче
Дејан Галевски - нас. Аеродром
Драге Мојсоски - нас. Аеродром
Зоран Мојсоски - нас.Ново Лисиче
Зоран Трајчевски - нас. Аеродром
Ангел Киковски - нас. Аеродром
Златко Марин - нас. Ново Лисиче
Чедо Ѓорѓевски - нас. Ново Лисиче
Јелена Павловска - нас. Аеродром
Мирослав Стефановиќ - нас. Аеродром
Митре Арсовски - нас. Аеродром
Мирослав Недески - нас. Аеродром
Миле Гиновски - нас. Ново Лисиче
Мимица Антовска - нас. Аеродром
Страшо Нелковски - нас. Аеродром
Сашо Петковски - нас. Аеродром
Слободан Дончевски - нас. Аеродром
Петар Мирковиќ - нас. Аеродром
Томче Ѓуровски - нас. Лисиче
Златко Трпевски - нас. Лисиче

ОРГАНИЗАЦИСКА ПОСТАВЕНОСТ ВО ЕЛС (СЕКТОРИ И ОДДЕЛЕНИЈА)

СЕКТОРИ

- Сектор за образование, спорт, култура и заштита
- Сектор за финансии
- Сектор за комунални работи, урбанизам заштита на животната средина
Раководител: Љубиша Јовановски
тел: 02/2401-522
- Сектор за правни, организациски и општи работи
- Сектор за работи на градоначалникот

ОДДЕЛЕНИЈА

- Одделение: Одделение за даноци, такси и други сопствени приходи
- Одделение за локален економски развој
- Одделение за развој и поддршка на интегралниот информациски систем
- Одделение за односи со јавноста и меѓународна соработка
- Одделение за правни работи
- Одделение за работи на Советот
- Одделение за организациски и општи работи
- Одделение - Кабинет на градоначалникот
- Одделение за финансиско и материјално сметководство
- Одделение за заштита и спасување на граѓаните и материјалните добра
- Одделение за имот и јавни набавки
- Одделение за комунални работи
- Одделение за урбанизам и подготовка на урбанистички планови
- Одделение за заштита и унапредување на животната средина
- Одделение за инспекциски работи
- Одделение за образование, спорт и култура
- Одделение за социјална и здравствена заштита и заштита на децата
- Одделение за планирање, финансирање и буџет



ЕЛС ИНДЕКС

► Образование

Основно образование:

- ОУ „Гоце Делчев“
- ОУ „Димитар Македонски“
- ОУ „Лазо Ангеловски“
- ОУ „Љубен Лапе“
- ОУ „Горѓија Пулевски“
- ОУ „Браќа Миладиновци“
- ОУ „Блаже Конески“

Средно образование:

- ДСУ „Марија Кири Склодовска“
- ЖУЦ „Владо Тасевски“
- ДСУ „Димитар Влахов“

► Здравствена заштита

- Амбуланта - нас. Лисиче
- ЈЗО Ортопедска клиника „Мајчин дом“
- ЈЗО Здравствен дом - Скопје,
- Поликлиника „Јане Сандански“

► Култура

- Библиотека „Кирил Пејчиновиќ“ - нас. Аеродром
- Библиотека „Јане Сандански“ - нас. Аеродром
- Библиотека „Браќа Миладиновци“ - нас. Лисиче
- КУД „Никола Вапцаров“
- КУД „Танец“

► Информации

Одделение за односи со јавноста на општина Аеродром
 Контакт лице: Ангела Зафировска; Милена Бошковска
 тел: 02/2401-555; 02/2401-556 факс: 02/2401-546 емаил: opstina.aerodrom@mt.net.mk

ГРАЃАНСКИ СЕКТОР

Соработка со граѓански организации

- **Македонски ОРТ** - здружение за информирање, обука и одржлив развој
- **Прва детска амбасада во светот Меѓаши**

- Здружение на жените **РОЗА**

- Дневен центар за лица со интелектуална попреченост **ПОРАКА**

- **ЛАЈФ** - граѓанско здружение за помош на сиромашни лица и лица погодени од елементарни непогоди

- **УСАИД**

- **УНИЦЕФ** - отсек за ран детски развој

ТЕКОВНИ ПРОЕКТИ, ВРЕДНОСТ И НИВЕН ДОНАТОР

Проект	Донатор	Буџет (МКД)
Поставување легнати пречки на патот пред основните училишта и градинките во општина Аеродром	сè уште не е обезбедена целосната донација	600.000,00
Стоп за петардите во општина Аеродром	Општина Аеродром	70.000,00

ПОЗНАЧАЈНИ РЕАЛИЗИРАНИ ПРОЕКТИ

Проект	Инвеститор	Буџет (МКД)
Изградба на детски забавен парк во населба Аеродром	Општина Аеродром	922.500,00

ПЛАНИРАНИ ПРОЕКТИ ВО ИДНИНА

- Доградба на три училиници во Основното училиште „Гоце Делчев“ (март-април 2006).
- Компјутерска едукација на млади невработени лица (март 2006).
- Проект за бесплатна превентивна ЕКГ-контрола на срцето и ЕХО-дијагностика на внатрешни органи во соработка со ПЗО Кордиц (февруари 2006).
- Реконструкција на прозорци и изградба на метална ограда во Основното училиште „Димитар Македонски“ (март-април 2006).
- Реконструкција на прозорци и подови во Основното училиште „Гоце Делчев“ (март-април 2006).





Адреса на седиштето:

Босна и Херцеговина
66; 1000 Скопје

Контакт:

тел. 02/2616-863
факс 02/2616-863

е-пошта:

opstina_butel@yahoo.
com

Локален економски развој (ЛЕР)

► Главни компетативни предности на општината

Комунално уредување; Локален економски развој; Вработување.

Главни приоритети за локален економски развој

Приватна иницијатива; Занаетчиство; Земјоделство.

Главни стопански гранки

Трговија; Преработувачка индустрија; Угостителство.

Деловни субјекти во општина: 3.729

Буџет на општината

Буџет на општината во 2004 година: - (МКД)

Проектиран буџет за 2005 година: 61.356.137 (МКД)

Локален еколошки акциски план (ЛЕАП)

► Главни еколошки проблеми во општината

Р. Серава, недостаток на фекална канализација.

Структура и организациската поставеност на ЕЛС

Градоначалник:

Петре Латиновски



странски јазик: француски
политичка припадност:
ВМРО-ДПМНЕ
службен тел: 075/442-101
мандат по ред: 1
од: 2005 до: 2009

Претседател на Советот:

Агим Јусуфи

странски јазик: англиски
политичка припадност: ДПА
службен тел: 075/442-104
мандат по ред: 1
од: 2005 до: 2009

Советници:

Ѓорѓи Јаневски - Бутел
Чедо Николовски - Бутел
Мирче Тодоровски - Бутел
Талат Садику - Бутел
Баки Алими - с. Љуботен
Кадни Зекири - Бутел
Атим Јусуфи - с. Љуботен
Зоран Михајловски - Бутел
Дејан Димовски - Бутел

Драгољуб Чаковски - Бутел
Јордан Рајковски - с. Љубанци
Игор Илковски - Бутел
Наташа Дионисиева - Бутел
Марјанчо Илиевски - Бутел
Тихомир Дабиќ - Бутел
Љупчо Велковски - Бутел
Трајче Ацевски - Бутел
Салтир Каровски - Бутел



Број на жители:	36.154
Број на населени места:	
Градови:	0
Села:	4
Број на месни заедници:	0
Површина:	55 км ²
Ден на општината:	-

Структура на населението

Македонци	62.25%
Албанци	25.19%
Турци	3.61%
Роми	1.55%
Власи	0.33%
Срби	2.86%
Бошњаци	2.68%
Останати	1.53%

Статистички податоци од последниот попис од 2002



Вкупно вработени во ЕЛС: 12

Структура (по образование): ССС: 2; ВишаСС: 1; ВСС: 9;

Структура (по етничка припадност): македонци: 80; албанци: 10; турци: 10;

Структура (број на вработени жени – родова застапеност): мажи: 5; жени: 7;

ОРГАНИЗАЦИСКА ПОСТАВЕНОСТ ВО ЕСЛ (СЕКТОРИ И ОДДЕЛЕНИЈА):

СЕКТОРИ:

- ▶ Сектор за урбанизам и просторно планирање
Раководител: Слободан Невенов тел: 075/442-103

ОДДЕЛЕНИЈА:

- ▶ Одделение за информациски системи
Раководител: Наташа Апостолоска тел: 075/442-102
ap_tasha@yahoo.com
- ▶ Одделение за финансии
Раководител: Мирјана Томиќ тел: 071/535-151
opstina_butel@yahoo.com

ЕЛС ИНДЕКС

Број на вработени во ЈКП: -

▶ Образование:

Основно образование:

- ОУ „Лиман Каба“ - с. Љуботен
- ОУ „Гоце Делчев“ - с. Љубанци
- ОУ „Св. Климент Охридски“
- ОУ „Ацо Шопов“
- ОУ „Живко Брајковски“
- ОУ „Панајот Гиновски“
- ОУ „Петар Здравковски-Пенко“

Средно образование:

- ДСУ „Арсени Јовков“

▶ Здравствена заштита:

Здравствен дом - Бутел

ТЕКОВНИ ПРОЕКТИ, ВРЕДНОСТ И НИВЕН ДОНАТОР

Проект	Донатор	Буџет (МКД)
Изградба на пешачка патека	УСАИД	-
Изградба на спортско игралиште	Светска банка	-

ПЛАНИРАНИ ПРОЕКТИ ВО ИДНИНА

- ▶ Чистење и уредување на реката Серава.





Општина Гази Баба



Локација: Источниот дел од Скопската котлина



Адреса на седиштето:

бул. Александар
Македонски бб
1000 Скопје

Контакт:

тел. 02/3226-655
факс 02/3238-966

е-пошта:

kontakt@gazibaba.gov.mk

интернет страна:

www.gazibaba.gov.mk

Локален економски развој (ЛЕР)

► Стратегија за локален економски развој

Во подготовка.

► Главни компетативни предности на општината

Индустриска зона во којашто работат најјаките и најдобрите компании во РМ; Низ општината минуваат 6 магистрални патишта и булевари; Култура, образование, спорт и рекреација.

Главни приоритети за локален економски развој

Пример и катастар на целата општина; Проширување на железарското парно низ општината; Урбанизирање и планирање на градежната површина; Создавање локации за мал бизнис.

Главни стопански гранки

Земјоделство; Производство и трговија (пиварница, Алкалоид); Црна и обоена металургија (железарница); Автомобили (салони, сервиси, мерцедес, хјундаи).

Деловни субјекти во општина: -

Буџет на општината

Буџет на општината во 2004 година: - (МКД)

Проектиран буџет за 2005 година: 159.964.000 (МКД)

Структура и организациската поставеност на ЕЛС

Градоначалник:

Коце Трајановски



странски јазик: англиски
политичка припадност:
ВМРО-ДПМНЕ
службен тел:
мандат по ред: 1
од: 2005 до: 2009

Претседател на Советот:

Кире Бузлиев

странски јазик: англиски
политичка припадност: ЛП
службен тел:
мандат по ред: 1
од: 2005 до: 2009

Совети на месните/урбаните заедници по општини:

Инџиково - Наумовски Стојанче
Железара - Апостолоски Зоран
Керамидница - Димовски Ниче
Маџари 1 - Стојановски Горан
Хиподром - Николовски Љубомир
Маџари Триангла - Мишевски Љупчо
Трубарово - Костовски Панче
Гоце Делчев - Канзуров Лазо
Јурумлери - Павлески Димитар
Колонија Идризово - Ристоски Перо
Автокоманда - Чавковски Живко
Крсте Мисирков - Коцески Зоран

Брњарци - Марјан
Јане Сандански - Бојаров Пиди
Алија Авдовик - Муртезани Сеиди
Стајковци - Атанасоски Ѓуро
Страчинци - Ајрула Аднан
Црешово - Стојковски Велко
Смилковци - Лазаревски Боби
Трајче Здравковски-Виниче - Костовски
Добри
Булачани - Ѓорѓиевски Слободан
Раштак - Костовски Јовица
Питу Гули - Таневски Драган
Маџари 2 - Ѓорѓиев Ѓорѓи

Број на жители:	72.617
Број на населени места:	
Градови:	0
Села:	15
Број на месни заедници:	24
Површина:	92 км ²
Ден на општината:	3 Ноември

Структура на населението

Македонци	73.67%
Албанци	17.22%
Турци	0.83%
Роми	2.87%
Власи	0.32%
Срби	2.89%
Бошњаци	0.98%
Останати	1.22%

Статистички податоци од последниот попис од 2002



Вкупно вработени во ЕЛС: 44

Структура (по образование): Основно: 1; ССС: 23; Виша СС: 3; ВСС: 17;

Структура (по етничка припадност): македонци: 41; албанци: 2; турци: 1;

Структура (број на вработени жени – родова застапеност): мажи: 25; жени: 19;

ГРАЃАНСКИ СЕКТОР

Соработка со граѓански организации

► Женска акција

ПОЗНАЧАЈНИ РЕАЛИЗИРАНИ ПРОЕКТИ



Проект	Инвеститор	Буџет (МКД)
„ЈЕС„ - проект 2004, вработување млади со понизок степен на образование	УНДП, општината	-
Две спортски детски игралишта	ФФМ, УЕФА	-
ЕМУ - проект за вработување/ волонтирање на млади со високо образование	УНДП	-
Примарна и секундарна водоводна мрежа 2002-2005	Јапонска влада	-

Планирани проекти во иднина

- Детски забавни паркови.
- Енергетска/електрична ефикасност на уличното осветлување.
- Животна средина.
- Заштита на културното наследство.
- Здравствена заштита.
- Информатичко образование во училиштата.
- Комунална инфраструктура - капитални проекти.
- Културно-забавни програми.
- Реконструкција на ОУ.
- Сообраќајна инфраструктура.
- Спортски терени за рекреација.



ЕЛС ИНДЕКС

Број на вработени во ЈКП: 0

► Образование:

Основно образование:

Завод „Ранка Милановиќ“ -

Автокоманда

„25 Мај“ - Ченто

„Св. Наум Охридски“ - Булачани

„Св. Кирил и Методиј“ - Стајковци

„П. П. Његош“ - Колонија Идризово

„Крум Тошев“ - Трубареве

„Крсте Петков Мисирков“ - Маџари 2

„Дане Крапчев“ - Маџари

„Наум Наумовски-Борче“ - Маџари

„Вера Јоциќ“ - Хиподром

„Стив Наумов“ - Автокоманда

„Григор Прличев“ - Железара

Средно образование:

ЦОР „Партенија Зографски“ -

Автокоманда

ДСУ „Панче Арсовски“ - Автокоманда

ДМУ „8 Септември“ - Автокоманда

АСУЦ „Боро Петрушевски“ -

Автокоманда

ДЕТУ „Михајло Пупин“ - Автокоманда

► Информации:

Контакт лице: Маја Илиевска тел:

070/447-543 факс: 02/3238-966

емаил: ilievskamaja@yahoo.com





ОПШТИНА ГОРЧЕ ПЕТРОВ



Адреса на седиштето:
Горче Петров бб
1060

Контакт:
тел. 02/2044-411
факс 02/2033-309

е-пошта:
opstinagpetrov@yahoo.com

интернет страна:
www.opstinagpetrov.gov.mk

ОПИС НА ОПШТИНАТА

Општината Горче Петров е основана во 1996 година како ЕЛС во состав на град Скопје. Го зазема просторот на северозападната страна од левата страна на реката Вардар, како и просторот од сливот на реката Лепенец. Нејзината територија се протега до граничната линија, до Р. Србија и Црна Гора. Се граничи со општините Карпош, Сарај и Чучер Сандево.

ЛОКАЛЕН ЕКОНОМСКИ РАЗВОЈ (ЛЕР)

► Главни компетативни предности на општината

По ГУП на град Скопје, планирана западна индустриска зона; Заобиколницата на град Скопје којашто поминува 8 км на територијата на општина Горче Петров.

ГЛАВНИ ПРИОРИТЕТИ ЗА ЛОКАЛЕН ЕКОНОМСКИ РАЗВОЈ

Изготвување 3 ДУП-ови коишто се однесуваат на индустриската зона; Довршување на водоводната мрежа во Волково и изградба на водоснабдителен систем во Кучково како предуслов за развој на селскиот туризам; Учество во изработката на туристички водич на град Скопје со потенцирање на културните, уметничките и рекреативните места на општината Горче Петров.

ГЛАВНИ СТОПАНСКИ ГРАНКИ

Индустија (текстилна, прехранбена, градежна, хемиска и др.); Мало стопанство (автолимарски, автоелектро, металопреработувачки, лимарски, пекарски и сл.); Занаетчиство (лимари, часовничари, кондурации, кројачи, велосипетции и сл.).

Деловни субјекти во општина: -

БУЏЕТ НА ОПШТИНАТА

Буџет на општината во 2004 година: 46.993.122 (МКД)

Проектиран буџет за 2005 година: 64.000.000 (МКД)

ЛОКАЛЕН ЕКОЛОШКИ АКЦИСКИ ПЛАН (ЛЕАП)

Непостоење фекална мрежа во руралните подрачја каде постојат 6000 септички јами што ги загадуваат подземните води, а што се наоѓаат во втората заштитна зона на бунарското подрачје Нерези-Лепенец; Нерегулирани речни корита; Диви депонии; Непостоење организиран транспорт на комуналниот отпад во руралните подрачја.



Број на жители:	41.634
Број на населени места:	
Градови:	0
Села:	6
Број на месни заедници:	11
Површина:	67 км ²
Ден на општината:	28 Јуни

Структура на населението

Македонци	85.16%
Албанци	3.84%
Турци	0.88%
Роми	3.00%
Власи	0.26%
Срби	4.16%
Бошњаци	1.17%
Останати	1.53%

Статистички податоци од последниот попис од 2002



СТРУКТУРА И ОРГАНИЗАЦИСКАТА ПОСТАВЕНОСТ НА ЕЛС

Градоначалник:

Сокол Митровски

странски јазик: француски

политичка припадност: независен

службен тел: 02/2033-471; 02/2033-472

мандат по ред: 1

од: 2005 до: 2009



Роден е на 16.03.1948 година во с. Кучково, оженет, татко на две полнолетни деца и дедо на три внуци. Основно и средно образование завршил во Ѓорче Петров и е прва генерација во Гимназијата „Кочо Рацин“. Завршил воена академија во Белград и воен колеџ во Париз. Генерал е во пензија, основач на Факултетот за одбрана и долгогодишен професор на Воената академија.

Совети на месните/урбаните заедници по општини:

Хром -

Ново Село - Љубо Ѓуровски

Никиштане - Нисер Азиз

Орман - Перо Китановски

Кисела Јабука - Цветко Михајловски

Кучково - Томе Трајковски

Волково - Драгољуб Ристевски

Дексион - Иван Митревски

Мирче Ацев - Мирко Симоновски

Даме Груев - Раде Милевски

Ѓорче Петров - Миле Лазиќ

Претседател на Советот:

Харалампие Ангелковски

политичка припадност: Независна листа

службен тел: 02/2044-411

мандат по ред: 1

од: 2005 до: 2009

Советници:

Злате Анастасов - Волково

Александар Наумовски - Даме Груев

Слободан Гавриловски - Хром

Зоран Арсовски - Хром

Цветанка Гроздановска - Дексион

Магдалена Јовановска - Хром

Маја Кушевска - Волково

Мирослав Тасевски - Ѓорче Петров

Радослав Стојковиќ - Ѓорче Петров

Русе Пеџановски - Ѓорче Петров

Драги Пејовски - Ѓорче Петров

Кети Костадиновска - Ѓорче Петров

Дончо Георгиев - Ѓорче Петров

Радован Ѓоршовски - Ѓорче Петров

Зоран Наумов - Даме Груев

Харалампие Ангелковиќ - Даме

Груев

Светлана Младеновиќ - Мирче Ацев

Александар Шиколе - Ѓорче Петров

Методи Наковски - Ѓорче Петров

Слободан Стојковиќ - Волково

Драган Серафимовски - Хром

Велко Антовски -

Соња Ефтимова - Дексион

Вкупно вработени во ЕЛС: 34

Структура (по образование): основно: 4; ССС: 17; ВишаСС: 2; ВСС: 11;

Структура (по етничка припадност): македонци: 34;

Структура (број на вработени жени-родова застапеност): мажи: 11; жени: 15;

ЕЛС ИНДЕКС

Број на вработени во ЈКП: 0

► Образование:

Основно образование:

ОУ Димитар Поп Георгиев Беровски

ОУ Јоаким Крчовски

ОУ Тихомит Милошевски

ОУ Страшо Пинџур

ОУ Ѓорче Петров

ОУ Мирче Ацев

Средно образование:

ДСУ “Кочо Рацин“

► Култура:

Библиотека “Другарче

► Здравствена заштита:

Здравствена амбуланта “Волково“

► Информации:

Контакт лице: Бошко Стојанов тел: 02

2044 411 факс: 02 2033 309

► Противпожарна заштита:

Противпожарна “Ѓорче Петров“

тел: 02 2031 122 факс: 02 2031 245



ОРГАНИЗАЦИСКА ПОСТАВЕНОСТ ВО ЕЛС (СЕКТОРИ И ОДДЕЛЕНИЈА)

СЕКТОРИ

- Сектор за урбанизам, комунални дејности и заштита на животната средина
- Сектор за финансии и локален економски развој
Раководител: Драгица Тодоровска
тел: 02/2044-411
finansu@ogpetrov.org.mk
- Сектор за општи, нормативно-правни работи и работи на градоначалникот

ОДДЕЛЕНИЈА

- Одделение за инспекциски работи - инспекторат
- Одделение за инвестициска градба и тековно одржување
- Одделение за спроведување урбанистички планови
- Одделение за урбанизам, просторно планирање и заштита на животната средина
- Одделение за локален економски развој
- Одделение за финансирање, буџет и администрирање даноци
Раководител: Миле Милковски
тел: 02/2044-411
- Одделение за општи и административно-технички работи
- Одделение за работи на градоначалникот и дејности од јавен интерес
Раководител: Бошко Стојанов тел: 02/2044-411
- Одделение за нормативно-правни работи и работа во Советот
Раководител: Милка Џидрова тел: 02/2044-411

ГРАЃАНСКИ СЕКТОР

Соработка со граѓански организации

► З.М.О. Х.А.З

► ЛИЛ

► МУЛТИКО

► НВО



ТЕКОВНИ ПРОЕКТИ, ВРЕДНОСТ И НИВЕН ДОНАТОР

Проект	Донатор	Буџет
КАРДС - изградба на дел од водоводната мрежа во Волково, кисела Јабука и Стопански Двор	сè уште не е обезбедена целосната донација	500.000 евра
ЛЕАП	СИДА	10.000 евра
Чистење на диви депонии на крајбрежен појас на р. Вардар	МЖСПП	546.000 ден.

ПОЗНАЧАЈНИ РЕАЛИЗИРАНИ ПРОЕКТИ



Проект	Инвеститор	Буџет
Зацедување на атмосферски канал во МЗ Дексион	МЖСПП, МТВ, Град Скопје	5.000.000 ден.
Изградба на канализациска мрежа, главен водовод и секиундарен водовод	МЖСПП, МТВ, Општината Ѓ.Петров	9.600.000 ден.
Изградба на ул. „Наум Чакарев„	Светска Банка	25.000 евра
Истражни работи и изработка на проект во с.Кучково	Светска Банка	30.000 евра
Парк во Хром со кош и детско игралиште	УНДП	18.000 УСД
Пешачки мост на р. Вардар	УСАИД	50.000 УСД
Чиста и зелена Македонија	УНДП	20.000 УСД



ПЛАНИРАНИ ПРОЕКТИ ВО ИДНИНА

- ▶ Изградба на водоснабдителен систем
- ▶ Изградба на мост на р. Лепенец
- ▶ Изградба на фекална канализација во урбанизираниот дел на Ѓ. Петров, и дел од Црногорска
- ▶ Изградба на фекална канализација, Волково, Кисела Јабука, Стопански Двор
- ▶ Изградба на водовод во с. Никиштане
- ▶ Проектирање и изградба на Пречистителна станица Волково
- ▶ Регулација на р. Вардар и р. Лепенец (со експроприација)
- ▶ Тротоари на ул. „Лука Геров“ на потегот од „Партизанска“ до ОУ „Страшо Пинџур“ и на потегот од преминот преку пруга Ново Село до Јоаким Крчовски





ОПШТИНА КАРПОШ



Адреса на седиштето:

Партизански одреди
бр. 68; 1000 Скопје

Контакт:

тел. 02/3061-353
факс 02/3061-295

е-пошта:

kontakt@karpos.gov.mk

интернет страна:

www.karpos.gov.mk



Локација:

Централнозападниот дел
на Скопје



ОПИС НА ОПШТИНАТА

Општината Карпош е единица на локалната самоуправа со 29-годишна традиција. Формирана е на 3.11.1976 година. Го зафаќа западниот дел од Скопје. Се наоѓа на 362 метри надморска височина. Економијата е средно развиена, со разновидна стопанска структура на претпријатијата. Аграрот е развиен само во три населени места: Злокуќани, Бардовци и Г. Нерези. Туризмот е неразвиен заради местоположбата, но со пристаен број хотели.

ЛОКАЛЕН ЕКОНОМСКИ РАЗВОЈ (ЛЕР)

► Стратегија за локален економски развој

Општината има изготвено стратегија за локален економски развој за периодот од 2002-2004 година, се прават подготовки за нејзино реализирање и дополнување.

► Главни компетативни предности на општината

Живот, учење и работа на луѓето; Одржување и отворање нови работни места; Користење на можностите за напредок и развој на општината.

ГЛАВНИ ПРИОРИТЕТИ ЗА ЛОКАЛЕН ЕКОНОМСКИ РАЗВОЈ

Водење локален економски развој (политика); Поддршка и развој на малите и средните претпријатија; Развивање локална мрежа на институции и агенции за промовирање партнерство.

ГЛАВНИ СТОПАНСКИ ГРАНКИ

Производство; Занаетчиство; Индустирија.

Деловни субјекти во општина: -

БУЏЕТ НА ОПШТИНАТА

Буџет на општината во 2004 година: 222.713.000 (МКД)

Проектиран буџет за 2005 година: 234.483.000 (МКД)

ЛОКАЛЕН ЕКОЛОШКИ АКЦИСКИ ПЛАН (ЛЕАП)

Општината Карпош има изготвено ЛЕАП како дел од град Скопје.

► Главни еколошки проблеми во општината

Чистење на дивите депонии и јавните површини; Чиста вода и изградба на канализација.

Број на жители:	59.666
Број на населени места:	
Градови:	1
Села:	2
Број на месни заедници:	14
Површина:	105 км ²
Ден на општината:	28 Ноември

Структура на населението

Македонци	88.51%
Албанци	3.27%
Турци	0.56%
Роми	1.04%
Власи	0.68%
Срби	3.66%
Бошњаци	0.16%
Останати	2.12%

Статистички податоци од
последниот попис од 2002



СТРУКТУРА И ОРГАНИЗАЦИСКАТА ПОСТАВЕНОСТ НА ЕЛС

Градоначалник:

Андреј Петров

странски јазик: италијански, англиски

политичка припадност: СДСМ

службен тел: 02/3061-353

мандат по ред: 1

од: 2005 до: 2009

Беше вршител на должноста градоначалник на општина Карпош од 07.11.2003 до локалните избори 2005, кога е избран за градоначалник на општина Карпош. Роден е во Скопје на 26.05.1971 г. Завршил медицински факултет и специјализација дермато-венерологија во Скопје и магистрирал на ВМД во Белград во 2002 година. Од 1999 е асистент на Медицинскиот факултет. Од 1996 работи на Клиниката за дермато-венерологија. Во 2003 г. е член на второстепената комисија за јавни набавки. До 2003 г. е член на Советот на општина Карпош.

Совети на месните/урбаните заедници по општини:

Злокуќани -

Бардовци -

Влае 2 -

Влае 1 -

Нерези - Спасе Таневски

Тафталици 2 -

Тафталици 1 - Љубомир Стојановиќ

Пецо Бош Кочо - Звонко Димитриевски

Кузман Јосифовски Питу - Ристо

Силјановски

Владо Тасевски - Јордан Ангеловски

Карпош 4 - Горан Михајлов

Карпош 3 - Трајко Савевски

Карпош 2 - Борис Божевски

Карпош 1 - Јован Бојациев

Претседател на Советот:

Трифун Трифуновски

странски јазик: романски

политичка припадност: СДСМ

службен тел: 02/3061-281

мандат по ред: 1

од: 2005 до: 2009

Советници:

Емил Угриновски - Карпош 1

Мирјана Гашковска - Тафталици

Игнат Виларовски - Карпош 3

Наташа Стојанович-Оскоска - Влае 1

Јордан Ангеловски - Тафталици 1

Роберт Јанковски - Тафталици 2

Миле Стевков - Жданец

Гордана Стојчевска Зафировска

- Влае 1

Димитрија Николовски - Долно

Нерези

Ненад Прелиќ - Карпош 4

Горан Михајлов - Карпош 4

Влатко Андоновски - Козле

Трифун Трифуновски - Тафталици 1

Роберто Тошевски - Карпош 4

Љубе Чаловски - Карпош 4

Славејко Филипчев - Тафталици 1

Орхан Демировски - Карпош 1

Анка Спасовска - Карпош 4

Владимир Павловски - Козле

Сашо Димиќ - Карпош 1

Томо Лукановски - Тафталици 1

Ристо Стефановски - Карпош 3

Фросина Костовска - Тафталици 2

ОРГАНИЗАЦИСКА ПОСТАВЕНОСТ ВО ЕЛС (СЕКТОРИ И ОДДЕЛЕНИЈА)

СЕКТОРИ

► За урбанизам, комунални работи и уредување градежно земјиште и заштита на животната средина и природа

Раководител: Петар Ивановски
тел: 02/3061-425 факс:
urbanizam@karpos.gov.mk

► За финансирање буџет и јавни набавки

Раководител: Евангија Стојановска
тел: 02/3069-910 факс:
komunikacija@karpos.gov.mk

► За работите на градоначалникот

Раководител: Хилда Ефтимова
(сега именувана за секретар на општината)

► За работите на Советот на општината и на работните тела на Советот, за правна помош, предлози и претставки и за прашања од областа на месната самоуправа

Раководител: Горан Поповски тел:
02/3061-353

ОДДЕЛЕНИЈА

► За заштита и унапредување на животната средина

Раководител: Пеце Мирчевски
тел: 02/3067-760 факс:
ekologija@karpos.gov.mk

► За урбанизам

Раководител: Марија Жакова тел:
02/3065-363 факс: urbanizam2@
karpos.gov.mk

► За стручни административни и други работи

Раководител: Оливера Трчевска
тел: 02/3067-760

► За информирање

Раководител: Снежанка
Радуловска тел: 02/3067-055
факс: medium@karpos.gov.mk

► За комуникација со граѓаните и протоколарни работи

Раководител: Јелка Тасевска Савиќ
тел: 02/3061-507

► За образование, култура и спорт

Раководител: Мирјана Поповска
тел: 02/3069-799 факс:
obrazovanie@karpos.gov.mk

► За нормативно-правни работи

Раководител: Вукица Куновска
тел: 02/3061-425

► За прашања од областа на месната самоуправа, правна помош, предлози и претставки

Раководител: Маринчо Митревски
тел: 02/3061-353



ЕЛС ИНДЕКС

Број на вработени во ЈКП: 0

► Образование:

Основно образование:

- ОУ „Владо Тасевски“
- ОУ „Аврам Лисевски“
- ОУ „Димо Хаџи Димов“
- ОУ „Братство единство“
- ОУ „Јан Амос Коменски“
- ОУ „Војдан Чернотрински“
- ОУ „Петар Поп Арсов“
- ОУ „Лазо Трповски“
- ОУ „Вера Циривири-Трена“
- ОУ „Христијан Тодоровски-Карпош“

Средно образование:

- Угостителско училиште „Лазар Танев“
- Гимназија „Георги Димитров“
- ГУЦ „Здравко Цветковски“
- Гимназија „Зеф Љуш Марку“
- Гимназија „Никола Карев“

► Здравствена заштита:

- Поликлиника Влае
- Поликлиника Букурешт
- Воена болница

► Култура:

- Зоолошка градина
- Природно-научен музеј
- Парк на толеранцијата
- Детска библиотека „Другарче“
- Кинотека на Македонија
- Драмски театар

► Информации:

- Сервисен центар за граѓани
- Контакт лице: Јелка Тасевска-Савиќ
- тел: 02/3061-507 факс: 02/3062-925
- емаил: kontakt@karpos.gov.mk

ГРАЃАНСКИ СЕКТОР

Соработка со граѓански организации

- Институт за регионални и евроинтеграции



ТЕКОВНИ ПРОЕКТИ, ВРЕДНОСТ И НИВЕН ДОНАТОР

Проект	Донатор	Буџет
Мапирање на развојните и инвестициските можности на општината	УНДП	-
Реализирање волонтерска пракса	УНДП	20.000 долари

ПОЗНАЧАЈНИ РЕАЛИЗИРАНИ ПРОЕКТИ



Проект	Инвеститор	Буџет (МКД)
„ЈЕС“	УНДП	44.000 УСД
Вработување	Призма	25.000 УСД
Граѓански информативен центар	ДАИ	12.000 УСД
Дрога - не, благодарам, јас ќе спортувам	УСАИД	75.000 УСД
Изградба на фекална канализација во Нерези	ЕУ	504.300 УСД
Изработка на водич за инвеститори	УСАИД	4.000 УСД
Јавност во буџетот	ДАИ	1.500 УСД
Канцеларија за ЛЕР	УСАИД	12.000 УСД
Набавка на лифтови за мостот „Влајко“	УСАИД	59.810 УСД
Подготовка на студија и развој	ЕУ	41.561 УСД
Реализација на волонтерска пракса	УНДП	18.210 УСД
Стандардизација на процедурата за водење урбано-техничка документација	ЕУ	20.910 УСД
Финансирање весник, Карпош	Конрад Аденауер	6.000 УСД
Чиста и зелена општина Карпош	УНДП	23.230 УСД

ПЛАНИРАНИ ПРОЕКТИ ВО ИДНИНА

- Компјутеризација на месните заедници.
- Опременување училници за компјутери во 10 основни училишта.
- Скупи - културно-историски и туристички локалитети.
- Формирање бизнис-клуб.
- Формирање канцеларија за соработка на НВО.





Општина Кисела Вода



Адреса на седиштето:

Првомајска бб
1000 Скопје

Контакт:

тел. 02/2779-069
факс 02/2779-069
лок.125

интернет страна:

www.kiselavoda.gov.mk

Опис на општината

Општината Кисела Вода годинава одбележува златен јубилеј, 50 години од своето постоење. Низ историјата општината доживеала неколку трансформации. Статистичарите ќе забележат дека општината Кисела Вода отсекогаш била расадник на кадри, дала врвни признати научници, државни стопанственици, уметници, спортисти и други кадри во сите области. Низ бурната историја, на овие простори опстојувале разни цивилизации коишто секоја за себе оставиле разни белези од материјалната и духовната култура. На територијата на општината се евидентирани повеќе археолошки наоѓалишта и стари средновековни споменици од духовната култура на Македонија. Тие претставуваат драгоцен прилог за науката во расветлувањето на нашето минато. На 28 јуни 1955-тата година со Законот за подрачја на околиците и општините во тогашна Народна Република Македонија усвоен од Републичкиот собор на Народното собрание, била формирана новата општина Кисела Вода. До изгласувањето како општина, тогашното село Кисела Вода, според законите за територијална поделба на тогашна Народна Република Македонија, во периодот од 1945 до 1955-тата година влегувало во составот на град Скопје. Статистиката покажува дека општина Кисела Вода е генератор во создавањето нови општини. Од неа произлезени се општините: Зелениково, Сопиште, Студеничани и Аеродром. Во одредени периоди во минатото општината била експонирана како најголема и најнаселена, како најмоќен стопански и индустриски центар, а овој пат во постоечките граници општината го има епитетот најстара скопска општина. Општината административно е основана пред половина век, но историјата говори дека всушност Кисела Вода настанала многу одамна. Легендите за името и неговото значење се пренесувале од колено на колено, а тие велат дека кон крајот на 18-тиот век во подножјето на неговата плодна источна страна се откриени извори на кисела вода, кои патем бликале под карпа под поранешен каменолом. Најбрзо се доселуваат христијани од сите краишта. Подоцна месното население изворот го регулира со три истечни цевки. До самиот извор се изградени црквите Св. Ѓорѓија и Св. Никита. Во нив локалното население ги вршело своите христијански обреди.

Број на жители:	57.236
Број на населени места:	
Градови:	0
Села:	2
Број на месни заедници:	14
Површина:	47 км ²
Ден на општината:	28 Јуни

Структура на населението

Македонци	91.69%
Албанци	0.44%
Турци	0.80%
Роми	1.25%
Власи	1.13%
Срби	2.49%
Бошњаци	0.74%
Останати	1.46%

Статистички податоци од последниот попис од 2002

Локален економски развој (ЛЕР)

► Главни компетативни предности на општината

Една од најголемите економски зони во Скопје; Голем процент високообразовано население; Сообраќајна инфраструктура.

Главни приоритети за локален економски развој

Развој на СМЕ; Странски инвестиции; Намалување на стапката на невработеност.

Главни стопански гранки

Примарна економија: земјоделство со 27,34 км² и неметали 6,73 км²; Секундарна и терцијална економија: хемиска индустрија, транспорт и шпедиција, градежништво, прехранбена индустрија и производство на безалкохолни пијалаци, трговска и услужна дејност.

Деловни субјекти во општина: 6.000



БУЏЕТ НА ОПШТИНАТА

Буџет на општината во 2004 година: 248.000.000 (МКД)
 Проектиран буџет за 2005 година: 214.000.000 (МКД)

ЛОКАЛЕН ЕКОЛОШКИ АКЦИСКИ ПЛАН (ЛЕАП)

► Главни еколошки проблеми во општината

Големо атмосферско загадување; Постојно диви депонии.

СТРУКТУРА И ОРГАНИЗАЦИСКАТА ПОСТАВЕНОСТ НА ЕЛС

Градоначалник:

Џорџе Арсов

странски јазик: англиски
 политичка припадност: ВМРО-ДПМНЕ
 службен тел: 02/2779-069 лок.125
 мандат по ред: 1
 од: 2005 до: 2009



Беше вршител на должноста градоначалник Џорџе Арсов во март 2005 година, на непосредните локални избори со мандат од 4 години, е избран за градоначалник на општина Кисела Вода, како член на политичката партија ВМРО-ДПМНЕ. Роден е во 1946 година во Струмица. Основно и средно образование завршува во родниот крај, а дипломира на Машинскиот факултет - Скопје во 1970 година. Подоцна се вработува како професор во скопското средно училиште АСУЦ. По 4 години од функцијата заменик-директор на истото училиште заминува на ново работно место во новоформираната маркетинг-служба во „Металски завод - Тито“. Под негово раководство службата набрзо прераснува во сектор, подоцна во работна организација „Комерц“ со 140 вработени. Наедно, „Комерц“ станува носител на иницијативата за здружување на сите комерцијални служби на „Металски завод - Тито“, притоа вклучувајќи ги во функција многубројните претставништа во поранешна Југославија, како и претставништвата во Москва, во Софија, во Франкфурт, во Берлин, во Њујорк и други. Во 1991 година започнува сопствен бизнис со нафта и нафтени деривати, а потоа се занимава со преработка на секундарни сировини од областа на обоените метали. Во 1998 година отвора сопствена фирма за финансиски консалтинг во делот на изнаоѓање стратешки партнери од странство за реактивирање на затворените фабрики во Македонија. Градоначалникот 40 години живее во општина Кисела Вода. Оженет е, сопруга Маргита, синови Роберт и Предраг.

Претседател на Советот:

Мирослав Талевски

странски јазик: англиски
 политичка припадност: ВМРО-ДПМНЕ
 службен тел: 02/2779-069
 мандат по ред: 1
 од: 2005 до: 2009

Советници:

Марија Ѓорѓиева - населба Кисела Вода
 Александар Пандов - населба Кисела Вода
 Никола Груев - населба Црнице
 Горица Ангелковска - населба Кисела Вода
 Слободан Блажевски - населба Кисела Вода
 Лепа Шеќерова - населба 11 Октомври
 Мирослав Тасевски - населба 11 Октомври
 Цветан Крстевски - населба Пржино
 Драги Стојаноски - населба Драчево
 Ристо Соколовски - населба Кисела Вода
 Динго Чаловски - населба Пржино
 Елизабета Канческа-Милевска - населба Црнице
 Благоја Симоновски - населба Драчево
 Горан Арсовски - населба Кисела Вода
 Слободан Трпевски - населба Драчево
 Методи Коцев - населба Драчево
 Горан Петрушев - село Драчево
 Славица Новачевска - населба Кисела Вода
 Гордана Порчу - населба Црнице
 Мирко Николовски - населба Кисела Вода
 Лидија Ѓорѓиевска - населба Кисела Вода
 Гордана Манојловска - населба Кисела Вода
 Маријанчо Трајковски - село Драчево

ОРГАНИЗАЦИСКА ПОСТАВЕНОСТ ВО ЕЛС (СЕКТОРИ И ОДДЕЛЕНИЈА)

СЕКТОРИ

- Сектор за правни и административни работи
- Сектор за меѓународна соработка и односи со јавноста
- Сектор за месна самоуправа и односи со институциите на централната власт и општествените организации
- Сектор за инспекциски работи - инспекторат
- Сектор за здравствена и социјална заштита
- Сектор за образование, култура, спорт и млади
- Сектор за локален економски развој
- Сектор за финансиски работи
- Сектор за урбанизам, комунални работи и заштита на животната средина
- Сектор за работи на градоначалникот и Советот на општината



Вкупно вработени во ЕЛС: 38

Структура (по образование): основно: 2; ССС: 19; ВишаСС: 1; ВСС: 16;

Структура (по етничка припадност): македонци: 38;

Структура (број на вработени жени – родова застапеност): мажи: 20; жени: 18;



ЕЛС ИНДЕКС

Број на вработени во ЈКП: 0

► Образование:

Основно образование:

ОУ „Партение Зоографски“
Училиште за деца со посебни потреби „д-р Златен Сремец“
ОУ „Климент Охридски“
ОУ „Кузман Шапкарев“
ОУ „Рајко Жинзифов“
ОУ „Круме Кепески“
ОУ „Невена Ѓорѓиева - Дуња“
ОУ „Кирил Пејчиновиќ“
ОУ „Кузман Јосифовски-Питу“
ОУ „Партение Зоографски“

Средно образование:

БУ „Св. Климент Охридски“
СВУ „Браќа Миладиновци“
ЕПУ „Васил Антевски-Дрен“

► Здравствена заштита:

Здравствен дом „11 Октомври“
Здравствен дом „с. Драчево“
Здравствен дом „Црнице“
Поликлиника „Драчево“

► Култура:

Културен дом „С. Драчево“
Културен дом „Кисела Вода“

► Информации:

Сектор за информирање
Контакт лице: Тони Чуповски
тел: 02/2779-069 лок.111 факс:
02/2779-069 лок.125 емаил: toni@
kiselavoda.gov.mk

ГРАЃАНСКИ СЕКТОР

Соработка со граѓански организации


- КУД „Питу Гули“
- КУД „Китка“
- КУД „Александар Македонски“
- КУД „Зогаф“
- КУД „Танец“
- Здружение на жени „Роза“
- Прва детска амбасада во светот „Меѓаши“
- Порака - НВО за лица со посебни потреби

ТЕКОВНИ ПРОЕКТИ, ВРЕДНОСТ И НИВЕН ДОНАТОР

Проект	Донатор	Буџет
Капитален проект за реконструкција на улица (Китка - с. Драчево)	Фонд за регионални и магистрални патишта и ЈП „Македонски шуми“	20.000 УСД
Проект за посредување при вработување млади со високо образование (ЕМУ)	УНДП	20.000 УСД

ПЛАНИРАНИ ПРОЕКТИ ВО ИДНИНА

- Главен проект за автобуско стојалиште во населбата Припор.
- Главен проект за атмосферска канализација во населба Драчево.
- Главен проект за атмосферска канализација за ул. „Китка“.
- Главен проект за атмосферска канализација на ул. „14 Декември“.
- Главен проект за водоснабдување на горниот дел во с. Усје.
- Главен проект за водоснабдување на месноста Порупи во с. Драчево.
- Главен проект за зафаќање на атмосферските води на локација последна автобуска станица број 24.
- Главен проект за изградба на јавно улично осветлување на ул. „Божидар Аџија“.
- Главен проект за изградба на ул. „Божидар Аџија“.
- Главен проект за локален пат во населбата Кисела Вода кон Теферич.
- Главен проект за мост на реката Мала Рада.
- Главен проект за настрешница на плато и чешма „Св. Петка“, населба Црнице.
- Главен проект за паркиралиште и проширување на ул. „Михаил Чехов“.
- Главен проект за реконструкција на локалниот пат Драчево кон Китка.
- Главен проект за реконструкција на ул. „Китка“ - с. Драчево.
- Главен проект за сообраќајно решение во населбата Драчево.
- Главен проект за хортикултурно и партерно уредување на просторот зад и околу станбена зграда на ул. „Петар Дељан“.
- Главен проект за хортикултурно и партерно уредување на просторот меѓу улиците „Огњан Прица“ и „Томе Арсов“.
- Главен проект за хортикултурно и партерно уредување на ул. „Малешевска“, „Нице Планина“ и „Драчевска“ во населбата Драчево.
- Главен проект за хортикултурно и партерно уредување на ул. „Ратко Митровиќ“ околу спортската сала во нас. Драчево.





Адреса на седиштето:
Рекреативен центар
Сарај бб
Општина Сарај

Контакт:
тел. 02/2057-990
факс 02/2057-996
www.saraj.gov.mk

ОПИС НА ОПШТИНАТА

Општината Сарај се наоѓа на северозападниот дел на град Скопје. Се граничи со општините Горче Петров (исток), Јегуновце и Желино (запад), Сопиште и Карпош (Југоисток). Има ридско-планинска структура. Највисоката точка се наоѓа на Сува Гора - 1369 м. Најниската точка е с. Крушопек - 276 м надморска височина. Низ неа проаѓа коридорот 8. Нејзини карактеристики се: СРЦ Сарај, езерото Треска, кањонот на Матка, Старата џамија на Хусеин Шахин од 15 век и црквата Св. Андреа од 14 век.

ЛОКАЛЕН ЕКОНОМСКИ РАЗВОЈ (ЛЕР)

► Стратегија за локален економски развој

Капацитет за развој на туризмот; Земјоделство и сточарство (100% еколошко чисти); Мали и средни претпријатија (човечки ресурси - млада активна популација)

► Главни компетативни предности на општината

Комплетирање на инфраструктурата во сите области; Поттикнување на малите и средните претпријатија во двете економски зони на општина Сарај; Поттикнување на развојот на туризмот - рекреација и спорт.

ГЛАВНИ ПРИОРИТЕТИ ЗА ЛОКАЛЕН ЕКОНОМСКИ РАЗВОЈ

Изработка на месо; Занаемство; Трговија; Земјоделство и сточарство.

Деловни субјекти во општина: -

БУЏЕТ НА ОПШТИНАТА

Буџет на општината во 2004 година: - (МКД)

Проектиран буџет за 2005 година: - (МКД)



Број на жители:	35.804
Број на населени места:	
Градови:	0
Села:	23
Број на месни заедници:	28
Површина:	240 км ²
Ден на општината:	13 Декември

Структура на населението

Македонци	3.89%
Албанци	91.53%
Турци	0.13%
Роми	0.77%
Власи	0.00%
Срби	0.05%
Бошњаци	3.16%
Останати	0.47%

Статистички податоци од последниот попис од 2002



СТРУКТУРА И ОРГАНИЗАЦИСКАТА ПОСТАВЕНОСТ НА ЕЛС

Градоначалник: Имер Селмани



странски јазик: англиски
политичка припадност:
ДПА
мандат по ред: 2
од: 2000 до: 2009

Совети на месните/урбаните заедници по општини:

Долен Лубин - Некад Бекир
Долна Матка - Драган Блажевски
Горна Матка - Шабан Реџеџи
Глумово - Ружди Халими
Ласкарце - Тензи Белули
Шишово - Емин Алиу
Грчеџ -
Крушопек - Осман Мемети
Кондово -
Рашче - Рафиз Ковачи
Горно Свиларе - Рефет Реџеџи
Лака - Сефедин Баки
Долно Свиларе -
Радуша - Етем Рамадани
Сарај 3 - Рауф Сулејмани
Долна Арнаџија - Метуш Мамути
Чајлане - Мустаф Адеми
Сарај 1 - Зеќир Абази
Сарај 2 - Рауф Сулејмани
Горен Лубин - Илаз Бабачиќ
Копаница - Џезми Адеми
Бојане - Рами Зендели
Раовиќ - Мухарем Абдурахмани
Паниќар - Сефер Јакупи
Буковиќ - Фаџил Јетиши
Семеништа - Џемил Јахи
Горна Арнаџија - Сефет Шабани
Варце - Нухи Османи

Вкупно вработени во ЕЛС: 27

Структура (по образование): основно: 5; ССС: 15; ВСС: 7

Структура (по етничка припадност): македонци: 1; албанци: 25; бошњаци: 1;

Структура (број на вработени жени – родова застапеност): мажи: 20; жени: 7;

Претседател на Советот: Фари Реџеџи

странски јазик: француски
политичка припадност: ДПА
мандат по ред: 1
од: 2005 до: 2009

Советници:

Тензи Белули - Ласкарце
Ваид Шерифи - Грчеџ
Зефта Бабачиќ - Љубин
Љатиџ Хеџипи - Радуша
Мухамет Реџеџи - Бојане
Зирап Хаџиу - Рашче
Насер Мухареми - Долно Свиларе
Бари Исени - Кондово
Фаџил Јетиши - Буковиќ
Фете Ибраими - Шишово
Рафиз Ковачи - Рашче
Мустафа Хасани - Бојане
Фатмир Али - Долно Свиларе
Лорета Сали - Сарај
Селим Ахмети - Глумово
Беким Фазлиу - Кондово
Фари Реџеџи - Горно Свиларе
Сафет Демири - Глумово
Јета Весели - Долна Арнаџија

ОРГАНИЗАЦИСКА ПОСТАВЕНОСТ ВО ЕЛС (СЕКТОРИ И ОДДЕЛЕНИЈА)

СЕКТОРИ

- За правни, финансиски и општи работи
Раководител: Мевлан Лутџиу тел: 02/2057-996
- За урбанизам, комунални прашања и заштита на околината
Раководител: Аднан Сараџини тел: 02/2057-996

ОДДЕЛЕНИЈА

- За урбанизам, заштита на животната средина и комунални дејствија
- За информации и односи со јавноста
Раководител: Џелал Јакупи тел: 02/2057-996

ЕЛС ИНДЕКС

Јавно комунално претпријатие:

Активно

Име на ЈКП: Сарај

Број на вработени во ЈКП: -

► Образование:

Основно образование:

ОУ „Фаик Коница“ - Радуша
ОУ „Бајрам Шабани“ - Кондово
ОУ „Ибе Палиќуќа“ - Бојане
ОУ „Емин Дураќу“ - Буковиќ
ОУ „Сами Фрашери“ - Глумово
ОУ „Борис Кидриќ“ - Сарај

► Здравствена заштита:

Приватни амбуланти: Сарај, Глумово, Буковиќ, Кондово, Радуша, Ласкарце
Амбуланта во Глумово, Буковиќ, Свиларе, Рашче

► Информации:

Контакт лице: Џелал Јакупи тел: 02/2057-996



ПОЗНАЧАЈНИ РЕАЛИЗИРАНИ ПРОЕКТИ



Проект	Инвеститор	Буџет (МКД)
25 км локален пат и сервис	Општината	1.000.000 евра
Водовод во Арнаџија	МЦМС, Општината, самопридонес	150.000 евра
Водовод во Копаница	МЦМС, Општината, самопридонес	-
За почиста Македонија	УНДП	-
Камион за ЈКП	Општината Сарај	30.000 евра
Канализација Сарај-Лубин	Влада на РМ	1.000.000 денари
Мост Сарај-Крушопек	Општината, самопридонес	250.000 евра
ОУ Грчец	Општината, самопридонес, Јапонска амбасада	85.000 евра
Ревитализација на СРЦ	УСАИД	3.700 УСД

ТЕКОВНИ ПРОЕКТИ, ВРЕДНОСТ И НИВЕН ДОНАТОР

Проект	Донатор	Буџет
Водовод во Буковиќ-Ласкарце	КАРДС-програма	450.000 евра
Водовод во Крушопек	МЦМС, самопридонес, општината Сарај	200.000 евра

ПЛАНИРАНИ ПРОЕКТИ ВО ИДНИНА

- ▶ Канализација Долно Свиларе.
- ▶ Канализација Кондово.
- ▶ Канализација Шишово-Глумово-Грчец.





ОПШТИНА ЦЕНТАР



Локација: Се наоѓа во средишниот дел на Скопската котлина



Адреса на седиштето:

Михаил Цоков бб
1000 Скопје

Контакт:

тел. 02/3223-343
факс 02/3211-089

е-пошта:

centar@cig.org.mk

интернет страна:

www.opstinacentar.gov.mk

ОПИС НА ОПШТИНАТА

Општината се граничи со општините Кисела Вода, Карпош и Чаир. Значајна и привлечна е за нејзините жители, за жителите на Скопје, за Македонија и за странски посетители. Изобилува со споменици од различни епохи, со плоштади, паркови, фонтани, места за забава.

ЛОКАЛЕН ЕКОНОМСКИ РАЗВОЈ (ЛЕР)

► Стратегија на локален економски развој

Стратешки план на општината Центар 2002

► Главни компетативни предности на општината

Развиена комунална инфраструктура; Трговски и угостителски капацитети; Висока концентрација на административни центри.

ГЛАВНИ ПРИОРИТЕТИ ЗА ЛОКАЛЕН ЕКОНОМСКИ РАЗВОЈ

Подобрување на инфраструктурата (улицы, водоснабдување, канализација, транспорт, комуникација); Привлекување домашни и странски инвеститори; Креирање нови работни места.

ГЛАВНИ СТОПАНСКИ ГРАНКИ

Трговија, угостителство, услужни дејности.

Деловни субјекти во општина: -

БУЏЕТ НА ОПШТИНАТА

Буџет на општината во 2004 година: 307.290.600 (МКД)

Проектиран буџет за 2005 година: 418.191.624 (МКД)

ЛОКАЛЕН ЕКОЛОШКИ АКЦИСКИ ПЛАН (ЛЕАП)

ЛЕАП на општината Центар - 1998 год.; ЛЕАП на град Скопје-2000 (учество на општината Центар)

► Главни еколошки проблеми во општината

Аерозагадување, комунален цврст отпад, урбан сообраќај, паркови и зеленило, бучава, отпадни води во р. Вардар.

Број на жители:	45.412
Број на населени места:	
Градови:	0
Села:	0
Број на месни заедници:	16
Површина:	8 км ²
Ден на општината:	13 ноември

Структура на населението

Македонци	85.39%
Албанци	3.23%
Турци	1.08%
Роми	2.14%
Власи	1.01%
Срби	4.49%
Бошњаци	0.24%
Останати	2.42%

Статистички податоци од последниот попис од 2002



СТРУКТУРА И ОРГАНИЗАЦИСКАТА ПОСТАВЕНОСТ НА ЕЛС

**Градоначалник:
Виолета Аларова**

странски јазик: француски
политичка припадност: ВМРО-ДПМНЕ
службен тел: 02/3225-352
мандат по ред: 2
од: 2000 до: 2008



Виолета Аларова е родена во Скопје на 03.07.1945 г. Образование - Правен факултет. Работно искуство: новинар во Радио Скопје, сатиричар во Остен, беше претседател на Управниот одбор на МИА, член на Управниот одбор на ЗЕЛС, автор на две поетски книги.

Совети на месните/урбаните заедници по општини:

Благоја Деспотовски-Шовел - Златка Василеска
Миле Арсовски - Илија Трајковски
Наум Наумовски-Борче - Чедо Панов
Боро Петрушевски-Папучар - Перо Блажевски
Мито Хаџивасилев-Јасмин - Павле Спасев
Раде Јовчевски-Корчагин - Симеон Јашевски
Дане Крапов - Борис Танчовски
Јане Сандански - Стојан Донеv
Роберт Гајдиќ - Владимир Лазаревски
Мирче Мацан - Зоран Дуридански
Васил Антеvски-Дрен - Драган Јанковски
Кочо Рацин - Љубиша Николоvски
Боте Ботевски - Тодор Оцев
Славе Георгиеvски-Шнајдерот - Димче Николоv
Мирче Ацев -
Невена Георгиева-Дуња - Кристина Делчева

**Претседател на Советот:
Иванчо Вучевски**

странски јазик: англиски, руски
политичка припадност: СДСМ
службен тел: 02/3221-113
мандат по ред: 2
од: 2001 до: 2009

Советници:

Рамо Сартер -
Владимир Бахчовански -
Димитар Богески -
Лазар Божиновски -
Иванчо Вучевски -
Никола Георгиеvски -
Анастасија Димитровска -
Борислав Наумовски -
Драган Ѓурчевски -
Владимир Здравев -
Фроса Златанова -
Нечевска Голупка -
Васил Ѓатовски -
Киро Пашовски -
Нада Зрмановска -
Евдокија Тасеска -
Сашо Трпески -
Павле Фиљански -
Раде Лазаревски -
Благородна Крстевска-Мојсовска -
Љубица Костова-Христовска -
Димитар Шулевски -

Вкупно вработени во ЕЛС: 53

Структура (по образование): основно: 4; ССС: 22; ВишаСС: 3; ВСС: 24;

Структура (по етничка припадност): македонци: 48; албанци: 3; срби:

1; останати: 1;

Структура (број на вработени жени-родова застапеност): мажи: 19; жени: 34;

ГРАЃАНСКИ СЕКТОР

Соработка со граѓански организации

- ▶ НВО Полио плус - поддршка на кампањата „Паркинг наречен желба“
- ▶ НВО Цивил - Одбележување на светскиот ден на мирот
- ▶ НВО ОРТ - изработка на проект „Еколошка едукација на граѓаните во општината“
- ▶ НВО Транспарентност-Македонија - избираме најдобар државен службеник
- ▶ КУД „Танец“

ОРГАНИЗАЦИСКА ПОСТАВЕНОСТ ВО ЕЛС (СЕКТОРИ И ОДДЕЛЕНИЈА)

СЕКТОРИ

- ▶ Нормативно-правни и општи работи
Раководител: Владо Петровски
тел: 02/3224-828 pravensektor@opstinacentar.gov
- ▶ Урбанизам, комунални работи и заштита на животната средина
Раководител: Соња Марковска
тел: 02/3128-375 urbanizam@opstinacentar.gov
- ▶ Финансирање и локален економски развој
Раководител: Мира Чановиќ-Петровска
тел: 02/3164-014 finansii@opstinacentar.gov

ОДДЕЛЕНИЈА

- ▶ За комунални работи и заштита на животната средина
Раководител: Зоран Арсовски
тел: 02/3129-035
- ▶ За урбанизам ;Раководител: Соња Шумкова
тел: 02/3211-398
- ▶ За локален економски развој
Раководител: Вера Индовска
тел: 02/3163-917
- ▶ За финансирање и буџет
- ▶ За работи на градоначалникот
- ▶ За организациски и општи работи
Раководител: Цвета Благоева
тел: 02/3222-716
- ▶ За нормативно-правни работи
Раководител: Гоце Грујоски
тел: 02/3128-047

ЕЛС ИНДЕКС

Број на вработени во ЈКП: 0

Образование:

Основно образование:

- ОУ „Кирил и Методиј“
- ОУ „Јохан Хајнрих Песталоци“
- ОУ „11 Октомври“
- ОУ „Димитар Миладинов“
- ОУ „Коле Неделковски“
- ОУ „Гоце Делчев“
- ОУ „Кочо Рацин“

Средно образование:

- СУЦ „Панче Караѓозов“
- БУЦ „Илија Николоvски-Луј“
- ДСУЦ „Лазар Личеноски“
- СУЦ „Раде Јовчевски-Корчагин“
- ДСУЦ „Јосип Броз-Тито“
- ДСУРО „Свети Наум Охридски“
- СУЦ „Методија Митевски-Бруцо“

Информации:

Контакт лице: Лидија Неделковска
тел: 02/3222-716 лок. 126 факс:
02/3211-089 емаил: gradonacalnik@opstinacentar.gov.mk



ТЕКОВНИ ПРОЕКТИ, ВРЕДНОСТ И НИВЕН ДОНАТОР

Проект	Донатор	Буџет
Планирање на пределот и потпорните ѕидови на локацијата по должина на ул. „Самоилова,, локалитет Дуканџик	УСАИД	-
Посредување при вработувањето на високообразовни кадри	УНДП	-
Проект за фискална децентрализација	ЕУ-ФАРЕ	-

ПОЗНАЧАЈНИ РЕАЛИЗИРАНИ ПРОЕКТИ



Проект	Инвеститор	Буџет (МКД)
Воведување минимум офталмолошка здравствена заштита	УНДП	-
Граѓански информативен центар	УСАИД	-
Идентитет на општината Центар	Норвешка амбасада	-
ЈЕС-проект	УНДП	-
Консултативно услужно биро	ЕУ-ФАРЕ	-
Ревитализација на Старата скопска чаршија	УНДП	-





Локација: Централниот дел на Град Скопје



Адреса на седиштето:
Босна и Херцеговина
бб;
1000 Скопје

Контакт:
тел. 02/2616-860
факс 02/2616-867

ОПИС НА ОПШТИНАТА

Општината се простира на левиот дел на реката Вардар, во североисточниот дел на Скопската котлина.

ЛОКАЛЕН ЕКОНОМСКИ РАЗВОЈ (ЛЕР)

► Стратегија за локален економски развој

2006 г.

► Главни компетативни предности на општината

Урбанизација на сите делови; Донесување урбанистички планови; Посебно урбанизација на улицата „Дижонска“; Реконструкција на улици на старата чаршија - изградба на ОУ „Даме Груев“.

ГЛАВНИ ПРИОРИТЕТИ ЗА ЛОКАЛЕН ЕКОНОМСКИ РАЗВОЈ

Инвестициска програма за развој на малото стопанство, особено на малите и средните претпријатија; Собирање комунални такси и доизградба на објекти од страна на граѓаните.

ГЛАВНИ СТОПАНСКИ ГРАНКИ

Развој на малото и средното стопанство; Занаетчиство застапено во старата чаршија и другите делови на подрачјето на Општината.

Деловни субјекти во општина: -

БУЏЕТ НА ОПШТИНАТА

Буџет на општината во 2004 година: - (МКД)
Проектиран буџет за 2005 година: 106.000.000 (МКД)

ЛОКАЛЕН ЕКОЛОШКИ АКЦИСКИ ПЛАН (ЛЕАП)

Да, зазеленување на сите празни површини, пошумување на истите за 2006 г.

► Главни еколошки проблеми во општината

Недоволен број празни површини на општината.

Број на жители:	64.773
Број на населени места:	
Градови:	1
Села:	0
Број на месни заедници:	0
Површина:	630 км ²
Ден на општината:	-

Структура на населението

Македонци	24.13%
Албанци	57.00%
Турци	6.95%
Роми	4.76%
Власи	0.12%
Срби	0.96%
Бошњаци	4.55%
Останати	1.53%

Статистички податоци од последниот попис од 2002



СТРУКТУРА И ОРГАНИЗАЦИСКАТА ПОСТАВЕНОСТ НА ЕЛС

Градоначалник:

Изет Меџити
странски јазик: англиски
политичка припадност: ДУИ
службен тел: 075/435-405
мандат по ред: 1
од: 2005 до: 2009



Изет Меџити е роден на 08.02.1977 година во Скопје, средно училиште во З.Л.М од 1991 до 1995 г., Економски факултет-Скопје, отсек менаџирање на финансиско книговодство 1996-2001 г. Постдипломски студии - Економски институт Скопје/отсек претприемништво, 2005 год. Работен стаж како професор по економски предмети при СУ Арсениј Јовков, економски соработник на филијалата на ЈП Македонски пошти.

Совети на месните/урбаните заедници по општини:

Цветан Димов -
Гоце Делчев -
Ферит Бајруш -
Рајко Жинзифов -
Пирин -
Даме Груев -
Братство-Единство -
Бајруш Шабани -
Коце Металец -
Јане Сандански -
Васко Караџиловски -

Претседател на Советот:

Муса Зука
странски јазик: англиски
политичка припадност: ДУИ
службен тел: 071/220-363
мандат по ред: 1
од: 2005 до: 2009

Советници:

Рахим Дошљак -
Менсур Цури -
Љулијета Идризи -
Џељал Шабани -
Љупчо Пасковски -
Методија Додовски -
Вејсел Мекиќ -
Јадранка Тодорова -
Љубица Николовска -
Исмаил Исмаили -
Никола Димовски -
Маире Бајрами -
Благоја Георгиевски -
Ќефсер Хаскај -
Иса Хоти -
Буранедин Кадрији -
Зекир Бектеш -
Вљора Чолаку -
Дритон Муртезовски -
Ејуп Аљими -
Ружди Јахја -
Авни Калаба -
Мухедин Брава -
Фадил Авдули -
Муса Зука -
Илија Јанев -
Љупчо Томовски -

ОРГАНИЗАЦИСКА ПОСТАВЕНОСТ ВО ЕЛС (СЕКТОРИ И ОДДЕЛЕНИЈА)

СЕКТОРИ

- ▶ За финансии и ЛЕР
Раководител: Насер Адеми тел: 075/435-479
- ▶ За урбанизам, комунални работи и заштита на животната средина
Раководител: Јусуф Едип тел: 070/327-595; 02/2616-865
- ▶ За општи и правни работи
Раководител: Есма Алибашиќ-Јонуз

ОДДЕЛЕНИЈА

- ▶ За правни работи
- ▶ За општи и правни работи
- ▶ За ЛЕР
- ▶ За финансирање буџет, сметководство и администрација на јавните приходи и дејности
- ▶ За урбанизам
Раководител: Кара Јовковска тел: 02/2616-870
- ▶ За комунални работи и заштита на животната средина
Раководител: Здравко Здравковски тел: 02/2616-870

ГРАЃАНСКИ СЕКТОР

Соработка со граѓански организации

- ▶ Добрина - хуманитарна организација
- ▶ Организација на инвалидите
Хуманитарни организации
Шпреса
- ▶ Ел Хилал
- ▶ Добра клисура - хуманитарна организација

Вкупно вработени во ЕЛС: 36

Структура (по образование): -

Структура (по етничка припадност): македонци: 20; албанци: 14; турци: 1; бошњаци: 1;

Структура (број на вработени жени – родова застапеност): мажи: 23; жени: 13;

ЕЛС ИНДЕКС

Јавно комунално претпријатие:
Не постои

Број на вработени во ЈКП: -

▶ Образование:

Основно образование:
ПОУ „Иднина“
„Макаренко“ (вечерно училиште за возрасни лица)
„Никола Вапцаров“
„Цветан Димов“
„Васил Главинов“
„Даме Груев“

„Лирија“
„Тефејус“
„Јане Сандански“
„Рајко Жинзифов“

Средно образование:

„Цветан Димов“ (трговско училиште)

▶ Здравствена заштита:

Гинеколошко-акушерска болница Чаир
Поликлиника Чаир
Поликлиника Бит-пазар
Амбуланта по медицина на трудот

▶ Култура:

Факултет за ликовни уметности во Стара чаршија Сули ан
Чифте амам
Детски театар
Театар на албанската драма и на народностите

▶ Противпожарна заштита:

ППЗ Бит-пазар

ТЕКОВНИ ПРОЕКТИ, ВРЕДНОСТ И НИВЕН ДОНАТОР

Проект	Донатор	Буџет
Водоводна инсталација за Гази Баба	-	360.000 евра

ПОЗНАЧАЈНИ РЕАЛИЗИРАНИ ПРОЕКТИ



Проект	Инвеститор	Буџет (МКД)
14 компјутери за општината	УНДП	-
Миниигралиште во ОУ „Јане Сандански“	УЕФА	-
Младински центар	Агенција за спорт и млади	-
Реконструкција на Старата чаршија	УСАИД	-
Уредување на парковите и зеленилото на општината	УНДП	-
Уредување на системот за парно греење во ОУ „Лирија“	УСАИД	-

ПЛАНИРАНИ ПРОЕКТИ ВО ИДНИНА

- ▶ Изградба и уредување на спортскиот центар во населбата Гази Баба.
- ▶ Изградба на ОУ „Лирија“ (Барака).
- ▶ Партерно уредување од страна на општината за поставување на споменикот Скендер бег.





Локација: Северозападно од централното подрачје кон Чучер Сандево



Адреса на седиштето:
Виетнамска бб
1000 Скопје

Контакт:
тел. 02/2650-584
факс 02/2654-983

интернет страна:
www.sutoorizari.org.mk

ОПИС НА ОПШТИНАТА

Општината се наоѓа во северниот дел од градот меѓу општините Чаир, Бутел и Чучер Сандево. Се состои од населбата Шуто Оризари и селата Горно и Долно Оризари. Се карактеризира со градби од збиен тип и е поделена на маала. Има градби со минимални услови за живот, но и модерни објекти, градени по светски стандарди.

Деловни субјекти во општина: -

БУЏЕТ НА ОПШТИНАТА

Буџет на општината во 2004 година: - (МКД)
Проектиран буџет за 2005 година: - (МКД)

ЛОКАЛЕН ЕКОЛОШКИ АКЦИСКИ ПЛАН (ЛЕАП)

► Главни еколошки проблеми во општината

Нерегулирана и стара фекално-атмосферска канализација; Депонија на излез од општината кон Визбегово.

СТРУКТУРА И ОРГАНИЗАЦИСКАТА ПОСТАВЕНОСТ НА ЕЛС

Градоначалник:
Ердуан Исени



странски јазик: англиски, германски, турски, српско-хрватски
политичка припадност: Обединета партија за еманципација
службен тел: 02/2652-580
мандат по ред: 2
од: 2005 до: 2009

Градоначалникот е дипломиран доктор по стоматологија, роден е во Скопје во 1975 година, живее во Шуто Оризари. Дobar познавач е на локалната заедница, генерален секретар на ромската партија ОПЕ. Советник е на ПЕР од Принстон, познавач на европските текови, ангажиран во организација на локални активности од спортски тип.

Претседател на Советот:
Сами Сербезов

странски јазик: српско-хрватски
политичка припадност: Сојуз на Ромите
службен тел: 02/2650-584
мандат по ред: 1
од: 2005 до: 2009

Советници:

Цеко Мирчевски - Шуто Оризари
Енвер Ибраим - Шуто Оризари
Елвис Бајрам - Шуто Оризари
Магбер Ибраим - Шуто Оризари
Самбер Селим - Шуто Оризари
Васка Мустафа - Шуто Оризари
Сафтер Бахтијар - Шуто Оризари
Миљаим Мустафа - Шуто Оризари
Беџет Сејди - Шуто Оризари
Фадил Лесковица - Шуто Оризари
Насер Османи - Шуто Оризари
Хабит Љоку - Шуто Оризари
Халит Сејдиу - Шуто Оризари
Висар Ганиу - Шуто Оризари
Башким Бучи - Шуто Оризари
Халит Исени - Шуто Оризари
Фаик Садики - Шуто Оризари
Северџан Фејзула - Шуто Оризари



Број на жители:	22.017
Број на населени места:	
Градови:	0
Села:	2
Број на месни заедници:	0
Површина:	635 км ²
Ден на општината:	8 Септември

Структура на населението

Македонци	6.53%
Албанци	30.32%
Турци	0.25%
Роми	60.60%
Власи	0.00%
Срби	0.31%
Бошњаци	0.80%
Останати	1.19%

Статистички податоци од последниот попис од 2002



ОРГАНИЗАЦИСКА ПОСТАВЕНОСТ ВО ЕЛС (СЕКТОРИ И ОДДЕЛЕНИЈА)

СЕКТОРИ

- ▶ Сектор за урбанизам и заштита на животната средина, комунални дејности и локален економски развој
Раководител: Ристо Здравев тел: 02/2652-580
- ▶ Сектор за правни и административни работи, јавни дејности и финансии
Раководител: Данчо Арсов тел: 02/2650-584

ОДДЕЛЕНИЈА

- ▶ Одделение за локален економски развој
- ▶ Одделение за комунални дејности
Раководител: Ѓорѓија Симоновски тел: 02/2652-580
- ▶ Одделение за урбанизам и заштита на животната средина
- ▶ Одделение за јавни дејности
- ▶ Одделение за финансии, буџет и администрирање приходи
- ▶ Одделение за правни, административни и општи работи



ГРАЃАНСКИ СЕКТОР

Соработка со граѓански организации

- ▶ Добрина - хуманитарна организација
- ▶ Организација на инвалидите
Хуманитарни организации
Шпреса
- ▶ Ел хилал
- ▶ Добра клисура - хуманитарна организација



ЕЛС ИНДЕКС

Број на вработени во ЈКП: -

▶ Образование:

Основно образование:
Вечерно училиште „Макаренко“
ОУ „26 Јули“
ОУ „Браќа Рамиз и Хамид“

▶ Здравствена заштита:

Здравствен дом „Шуто Оризари“





Локација: Се наоѓа во средишниот дел на Скопската котлина



Адреса на седиштето:
ул. „14“ бб
1045 село Арачиново

Контакт:
тел. 02/2579-803
факс 02/2579-803

интернет страна:
www.opstinaaracinovo.gov.mk

ОПИС НА ОПШТИНАТА

Рурална општина, 10 км оддалеченост од Скопје. 80% од активното население е невработено, се наоѓа близу значајните крстосници КОР-8 и 10, близу заобиколницата којашто поминува низ општината, железницата и аеродромот се на 15 км оддалеченост.

ЛОКАЛЕН ЕКОНОМСКИ РАЗВОЈ (ЛЕР)

► Стратегија на локален економски развој

Во подготовка.

► Главни компетативни предности на општината

Близокоста до главните патни раскрсници; Заобиколницата на Скопје; Регионалниот пат Скопје-Куманово.

ГЛАВНИ ПРИОРИТЕТИ ЗА ЛОКАЛЕН ЕКОНОМСКИ РАЗВОЈ

Сообраќајната (комуникациската) инфраструктура; Близината на Скопје; Работната сила.

ГЛАВНИ СТОПАНСКИ ГРАНКИ

Трговија; Занаетчиство; Хотелиерство; Земјоделство/сточарство.

Деловни субјекти во општина: -

БУЏЕТ НА ОПШТИНАТА

Буџет на општината во 2004 година: - (МКД)

Проектиран буџет за 2005 година: - (МКД)

ЛОКАЛЕН ЕКОЛОШКИ АКЦИСКИ ПЛАН (ЛЕАП)

Во подготовка.

► Главни еколошки проблеми во општината

Недостиг на канализациски систем; Недостиг на депонии.

Број на жители:	11.597
Број на населени места:	
Градови:	0
Села:	4
Број на месни заедници:	4
Површина:	32 км ²
Ден на општината:	24 Јуни

Структура на населението

Македонци	5.14%
Албанци	93.80%
Турци	0.00%
Роми	0.00%
Власи	0.01%
Срби	0.09%
Бошњаци	0.56%
Останати	0.40%

Статистички податоци од последниот попис од 2002



СТРУКТУРА И ОРГАНИЗАЦИСКАТА ПОСТАВЕНОСТ НА ЕЛС

Градоначалник:

д-р Музафер Бислими
 странски јазик: англиски, француски
 политичка припадност: ДУИ
 службен тел: 02/2570-300
 мандат по ред: 1
 од: 2005 до: 2009



Роден е на 16.04.1972 година во Арачиново. Гимназија има завршено во Зеф Љуш Марку во Скопје, а Филозофски факултет на историја во Скопје во 1995 г. Магистрирал во 1999 година на Филозофскиот факултет во Скопје, во 2005 година докторира во областа на историските науки. На локалните избори во 2005 година е избран за градоначалник на општина Арачиново.

Совети на месните/урбаните заедници по општини:

Орланци - Ајваз Кадриу
 Грушино - Џавит Исаку
 Арачиново - Исуф Рамадани

Вкупно вработени во ЕЛС: 10

Структура (по образование): основно: 2; ССС: 3; ВСС: 5;

Структура (по етничка припадност): албанци: 8; турци: 1; останати: 1;

Структура (број на вработени жени – родова застапеност): мажи: 7; жени: 3;

Претседател на Советот:

Џезми Сулејмани

Советници:

Рами Исуфи - Арачиново
 Ариета Рамадани - Арачиново
 Мерхеме Алими - Арачиново
 Амир Каили - Грушино
 Назаиктере Каиловска - Арачиново
 Љумније Ајдари - Арачиново
 Даут Имери - Арачиново
 Фекри Биљали - Арачиново
 Ајрула Муртезани - Орланци
 Џавид Исаки - Грушино
 Ерден Шабани - Арачиново
 Ибуш Емини - Арачиново
 Ибрахим Ајвази - Арачиново
 Агуш Абази - Арачиново

ОРГАНИЗАЦИСКА ПОСТАВЕНОСТ ВО ЕЛС (СЕКТОРИ И ОДДЕЛЕНИЈА)

ОДДЕЛЕНИЈА

- ▶ За урбанизам и просторно планирање
 Раководител: Омар ал Робе тел: 02/2579-803
- ▶ За општествени дејности
- ▶ За административно-правни работи, финансиско работење и локален економски развој
 Раководител: Ељлмаз Исени тел: 02/2579-803

ЕЛС ИНДЕКС

▶ Јавно комунално претпријатие:

Активно Арачиново
 Име на ЈКП: ЈКП „Арачиново“
 Адреса на ЈКП
 ул. 14, бр. 66

Контакт:
 Тел: 02/2579-803,

Директор
 Раими Емини
 странски јазик: Албанец
 етничка припадност: Албанец
 службен тел: 02/2579-803
 мандат по ред: 1
 од: 2005 до:

Број на вработени во ЈКП: 5

▶ Образование

Основно образование:
 ЦОУ „Бајрам Шабани“ - Грушино
 ЦОУ „Герѓ Кастриот Скендербег“ - Арачиново

▶ Здравствена заштита

Амбуланта во Арачиново

▶ Информации

Контакт лице: Ељмаз Исени тел: 02/2579-803 факс: 02/2579-803

ТЕКОВНИ ПРОЕКТИ, ВРЕДНОСТ И НИВЕН ДОНАТОР

Проект	Донатор	Буџет
Во завршна фаза се ноѓа проектот за водоснабдување	ЕАР, Владата, општината	-

ПОЗНАЧАЈНИ РЕАЛИЗИРАНИ ПРОЕКТИ



Проект	Инвеститор	Буџет (МКД)
Асфалтирање на патот до резервоарот за вода	Општината	-
Изградба на нова автобуска станица	-	-
Патот за новите гробишта	-	-

ПЛАНИРАНИ ПРОЕКТИ ВО ИДНИНА

- ▶ Изградба на нов училишен објект.
- ▶ Проект за канализација.
- ▶ Чистење и уредување на главниот канал.





ОПШТИНА БЕРОВО



Локација: Источна
Македонија - брегалнички
регион



Адреса на седиштето:
Димитар Влахов бр. 10
2330 Берово

Контакт:
тел. 033/471-057
факс 033/471-026

е-пошта:
so.berovo@mt.net.mk

интернет страна:
www.opstinaberovo.gov.mk

ОПИС НА ОПШТИНАТА

Општината Берово е сместена во источниот дел на Р. Македонија. Општината има територија од 595 квадратни километри, со изразит ридско-планински релјеф, со надморска височина над 800 метри и е сместена меѓу планините Огражден, Плачковица и Малешевските Планини. Градот Берово и селските населби од општината се сместени на периферијата од Малешевската котлина, низ која протекува најголемата река, Брегалница, која припаѓа на сливот на реката Вардар. Во пазувите на Малешевските Планини, во прекрасен предел, е сместено Беровското Езеро - вештачка акумулација со 10 милиони кубни метри вода. Богатото културно-историско наследство на Берово е отсликано во бројните цркви и манастири во градот и околината. Во рамките на културното живеење, се одржува манифестацијата „Беровско културно лето“. Заштитен знак и препознатлив бренд е надалеку познатото беровско сирење и другите млечни производи, беровското јagne, компирот, планинскиот мед и малешевската сливова ракија.

ЛОКАЛЕН ЕКОНОМСКИ РАЗВОЈ (ЛЕР)

► Главни компетативни предности на општината

Еколошки чиста средина; Убави туристички локалитети; Гостољубиво население.

ГЛАВНИ ПРИОРИТЕТИ ЗА ЛОКАЛЕН ЕКОНОМСКИ РАЗВОЈ

Развој на малите и средни претпријатија; Развој на туризмот; Развој и модернизација на земјоделството и сточарството.

ГЛАВНИ СТОПАНСКИ ГРАНКИ

Дрвна индустрија; Текстилна индустрија; Земјоделство и сточарство; Туризам.

Деловни субјекти во општина: 572

БУЏЕТ НА ОПШТИНАТА

Буџет на општината во 2004 година: 78.019.695 (МКД)
Проектиран буџет за 2005 година: 43.847.631 (МКД)

ЛОКАЛЕН ЕКОЛОШКИ АКЦИСКИ ПЛАН (ЛЕАП)

Леапот се однесува на период од 10 години, истиот е донесен во 2003/2004 година.

► Главни еколошки проблеми во општината

Снабдување со вода; Управување и третирање на цврстиот отпад; Заштита на шумите; Отпадни води; Заштита на почвата; Јавна свест; Урбан развој; Здравствена состојба; Природно наследство.

Број на жители:	13.942
Број на населени места:	
Градови:	1
Села:	8
Број на месни заедници:	8
Површина:	595 км ²
Ден на општината:	23 Август

Структура на населението

Македонци	95.67%
Албанци	0.00%
Турци	0.65%
Роми	3.29%
Власи	0.04%
Срби	0.14%
Бошњаци	0.02%
Останати	0.19%

Статистички податоци од
последниот попис од 2002



СТРУКТУРА И ОРГАНИЗАЦИСКАТА ПОСТАВЕНОСТ НА ЕЛС

Градоначалник:

Венко Пашалиски
 странски јазик: француски
 политичка припадност: СДСМ
 службен тел: 033/471-057
 мандат по ред: 1
 од: 2005 до: 2009



Роден е на 07.05.1956 година во Берово. Основно и средно образование има завршено во Берово. Во Скопје дипломира на медицинскиот факултет. По дипломирањето работи во здравствен дом - Берово како лекар по општа медицина. По завршената специјализација по микробиологија и паразитологија работи како лекар специјалист во Заводот за здравствена заштита - Кочани. Именуван е за директор на Заводот во 2003 год. На локалните избори во 2005 година е избран за градоначалник на општина Берово.

Совети на месните/урбаните заедници по општини:

Смојмирово - Киро Каракутовски
 Ратево - Ѓоко Ајтовски
 Мачево - Ванчо Дракуловски
 Будинарци - Митко Кржовски
 Двориште - Ристо Софтовски
 Митрашинци - Гроздан Лиговски
 Русиново - Славчо Буровски
 Владимирово - Марјан Џамбаски

Вкупно вработени во ЕЛС: 37

Структура (по образование): CCC: 17; ВишаСС: 4; ВСС: 16;

Структура (по етничка припадност): македонци: 37;

Структура (број на вработени жени – родова застапеност): мажи: 27; жени: 10;

Претседател на Советот:

Лидија Догазанска
 странски јазик: руски
 политичка припадност: ВМРО-НП
 службен тел: 033/471-057
 мандат по ред: 1
 од: 2005 до: 2009

Советници:

Соња Фурнациска - Берово
 Стојан Гашчевски - Берово
 Марин Демировски - с. Русиново
 Билјана Каширска - Берово
 Бранка Шишовска - Берово
 Ванчо Ременски - с. Ратево
 Горан Мирчовски - с. Русиново
 Тодорчо Цикарски - Берово
 Љупчо Димитровски - Берово
 Бранко Ужевски - с. Владимирово
 Даниела Корчовска - с. Русиново
 Владо Нешовски - Берово
 Зоран Аговски - Берово
 Марјан Соколчевски - Берово

ОРГАНИЗАЦИСКА ПОСТАВЕНОСТ ВО ЕЛС (СЕКТОРИ И ОДДЕЛЕНИЈА)

СЕКТОРИ

▶ Правни и општи работи
 Раководител: Митко Илиевски
 тел: 033/471- 057

ОДДЕЛЕНИЈА

▶ Урбанизам и заштита на животната средина
 Раководител: Елен Качулачка тел: 033/471-057
 ▶ Комунални дејности
 Раководител: Драган Трнковски тел: 033/471-057
 ▶ Општи работи
 Раководител: Звонко Пекевски тел: 033/471-057
 ▶ Правни работи
 Раководител: Светлана Бошначка тел: 033/471-057

ГРАЃАНСКИ СЕКТОР

Соработка со граѓански организации

- ▶ Амброзија
- ▶ Извиднички одред Берани
- ▶ Граѓанска асоцијација ГАМА
- ▶ УНДП - Локална агенција за развој, Берово

ЕЛС ИНДЕКС

Јавно комунално претпријатие: Активно
Име на ЈКП: ЈПКР Услуга - Берово
Адреса на ЈКП
 ул. Маршал Тито бб
 2330 Берово

Контакт:
 Тел: 033/471-155,
 факс: 033/471-155,

Директор
 Киро Чичаковски
 странски јазик: англиски
 етничка припадност: Македонец
 службен тел: 033/471-155
 мандат по ред: 4
 од: 1990 до:

Број на вработени во ЈКП: 67

▶ **Образование:**
Основно образование:
 ОУ „Никола Петров-Русински“ - с. Русиново
 ЦОУ „Дедо Иљо Малешевски“ - Берово

Средно образование:
 ДСУ „Ацо Русковски“ - Берово

▶ **Здравствена заштита:**
 Здравствен дом Берово

▶ **Култура:**
 Дом на културата „Димитар Беровски“ - Берово

▶ **Противпожарна заштита:**
 Територијална противпожарна единица
 тел: 033/471-900

ТЕКОВНИ ПРОЕКТИ, ВРЕДНОСТ И НИВЕН ДОНАТОР

Проект	Донатор	Буџет
Доизградба на ул. „Балканска“	Сопствено учество	3.000.000 денари
Доизградба на ул. „Братство и единство“	Сопствено учество	3.000.000 денари
Доизградба на фекална канализација во с. Русиново	КАРДС КАРДС-програма	22.000.000 денари
Реконструкција на објектот Стар суд	Донација од Проектот за развој на општините и културата	

ПОЗНАЧАЈНИ РЕАЛИЗИРАНИ ПРОЕКТИ

Проект	Инвеститор	Буџет (МКД)
Доизградба на регионален водовод с. Митрашинци	Министерство за транспорт и врски	1.500.000 денари
Изградба на дел од фекална канализација во с. Русиново	Министерство за транспорт и врски, Биро за недоволно развиените подрачја и сопствено учество	5.800.000 денари
Изградба на колекторски систем за заштита на Беровското езеро со пречистителна станица	Компензациони фонд на Швајцарија и Министерство за заштита на животната средина и просторно планирање	10.000.000 денари
Изградба на мост на р. Брегалница кај с. Митрашинци	Сопствено учество	550.000 денари
Изградба на ул. „Дедо Иљо Малешевски“	Сопствено учество	1.000.000 денари
Изградба на ул. „Јуриј Гагарин“ - Проект за развој на општините	-	3.000.000 денари
Изградба на улично осветлување на ул. „Партизанска“ и ул. „Маршал Тито“	Сопствено учество	500.000 денари
Уредување зелени површини, детско игралиште на ул. „11 Октомври“ и на ул. „Маршал Тито“	УНДП - канцеларија за локален економски развој, Берово	-

ПЛАНИРАНИ ПРОЕКТИ ВО ИДНИНА

- ▶ Доизградба на спортска сала во Берово.
- ▶ Изградба на атмосферска канализација за ул. „Маршал Тито“ и за ул. „3 август“.
- ▶ Изградба на водоводна мрежа во населба Ширината.
- ▶ Изградба на пречистителна станица за фекална канализација во Берово.
- ▶ Изградба на резервоар на филтерстаница во Берово.
- ▶ Изградба на фекална канализација во Индустриска зона.
- ▶ Изградба на фекална канализација во населба Ширината.
- ▶ Изградба на фекална канализација во с. Смојмирово.
- ▶ Партерно уредување на плоштад во Берово.
- ▶ Реконструкција на водоводна линија на главен вод во Берово во Л=1007 метри.
- ▶ Реконструкција на водоводна мрежа с. Русиново.
- ▶ Реконструкција на водоводна мрежа ул. „11 Октомври“.
- ▶ Реконструкција на водоводна мрежа ул. „Страшо Пинџур“.
- ▶ Реконструкција на зграда на стара гимназија.





Општина Битола



Адреса на седиштето:
булевар 1 Мај бр. 61
7000 Битола

Контакт:
тел. 047/234-234
факс 047/238-723

е-пошта:
bitola@mt.net.mk

интернет страна:
www.bitola.gov.mk

Опис на општината

Битола се наоѓа во Југозападниот дел на РМ, во западниот дел на Пелагонија, во подножјето на планината Баба, на бреговите на реката Драгор, на средна надморска височина од 650 метри. Таа е со урбана површина од над 24 километри квадратни. Името Битола се спомнува уште од времето на Цар Самоил. Остатоците од древниот Херакле-Линкестис се доказ за постоење на тој стар град којшто бил разурнат во големиот земјотрес во 518 година. Климата е континентална со благо влијание на медитеранот. Просечната годишна температура е 11 степени.

Локален економски развој (ЛЕР)

► Стратегија за локален економски развој

Во тек.

► Главни компетативни предности на општината

Општината Битола е на 15 километри до Европската Унија (Република Грција); Еврорегионот Охрид-Преспа; Изобилува со културно и историско богатство; Во непосредна близина на Националниот парк Пелистер.

Главни приоритети за локален економски развој

Рестартирање на постоечките фабрики; Привлекување странски инвестиции.

Главни стопански гранки

Индустрија; Занаетчиство; Градежништво; Трговија; Угостителство и туризам; Земјоделство и сточарство.

Деловни субјекти во општина: 2518

Буџет на општината


Буџет на општината во 2004 година: 173.008.753 (МКД)
Проектиран буџет за 2005 година: 258.431.441 (МКД)

Локален еколошки акциски план (ЛЕАП)

Од 1998 г., а во тек е ревидирање на постоечкиот.

► Главни еколошки проблеми во општината

Третман на комуналниот отпад; Загадување на површинските води и нивни неправилен третман; Мал процент на учество на граѓаните во политиката на заштита на животната средина.



Број на жители:	95.385
Број на населени места:	
Градови:	1
Села:	61
Број на месни заедници:	49
Површина:	792 км ²
Ден на општината:	4 Ноември

Структура на населението

Македонци	88.71%
Албанци	4.36%
Турци	1.69%
Роми	2.74%
Власи	1.33%
Срби	0.57%
Бошњаци	0.02%
Останати	0.58%

Статистички податоци од последниот попис од 2002



СТРУКТУРА И ОРГАНИЗАЦИСКАТА ПОСТАВЕНОСТ НА ЕЛС

Градоначалник:

Владимир Талески
странски јазик: англиски
политичка припадност: ВМРО-ДПМНЕ
службен тел: 070/2237-236
мандат по ред: 1
од: 2005 до: 2009



Роден е на 07.03.1959 во Кичево. Основно образование и гимназија завршува во Битола. На Факултетот за драмски уметности, отсек драмски актер, дипломира во 1983 година во Скопје и истата година станува член на Битолскиот народен театар. Апсолвир на Филозофскиот факултет, група психологија, во Скопје. 2000 година ја завршува својата специјализација по театарска режија на Националната академија за театарска и филмска уметност (на Гориз) во Софија. Досега како актер има реализирано околу 100 театарски проекти, работел насловни и главни роли во дела од најголемите светски актери, како и дома. Има режирано повеќе театарски и телевизиски претстави. Добитник е на повеќе стручни награди и општествени признанија.

Совети на месните/ урбаните заедници по општини:

Таки Даскалот - Благој Иванов
Црнеец - Неат Нуришовски
Црнобуки - Тони Шеровски
Лера - Чани Џезаири
Рамна - Јордан Кузмановски
Доленци - Амет Чаламовски
Ротино - Васко Наумовски
Трново-Магарево - Ставре
Мацевски
Цапари - Борис Илиевски
Породин - Петре Котовски
Даме Груев - Благој Ѓорѓиевски
Горно Орехово - Васил Јаневски
Драгарино - Боне Размовски
Вељко Влаховиќ - Сашо
Атанасовски
Панде Кајзеро - Благој

Сарвановски
Димитар Влахов - Љубе Никлевски
Тодор Ангелковски - Зоран
Корлевски
Е. О. Мара - Пеце Милевски
Александар Турунцев - Никола
Христовски
Коле Канински - Цане Четаловски
Ѓорѓи Наумов - Цветан Филиповски
Стив Наумов - Љупчо Атанасовски
Борис Бастеро - Васко Марковски
Велушина - Раде Митковски
Кажани - Пецо Бубовски
Крклино - Зоранчо Талевски
Дихово - Елица Цветковска
Лавци - Злате Петковски
Горно Оризари - Борче Цветковски
Братин Дол - Цане Рајковски
Долно Оризари - Злате Петровски
Карамани - Димко Павловски
Буково - Томе Бучуковски

Ѓавато - Пеце Огненовски
Поешеве - Стефче Стојановски
Лисолај - Ване Стојановски
Острец - Милаим Меммишовски
Ѓабалавци - Јован Стојчевски
Бистрица - Јован Тасевски
Нижополе - Димче Мушовски
Егри - Павле Митревски
Драгош - Стевче Димовски
Барешани - Ицо Богоевски
Кравари - Златко Ѓорѓиевски
Брусник - Томе Рошковски
Трн - Кире Петровски
Лажец - Орце Дандушевски
Горно Српци - Златко Балеvски
Маловишта - Благој Грамосли

Вкупно вработени во ЕЛС: 103

Структура (по образование): основно: 1; ВКВ: 3; ССС: 56; ВишаСС: 9; ВСС: 34;

Структура (по етничка припадност): македонци: 101; албанци: 1; турци: 1;

Структура (број на вработени жени – родова застапеност): мажи: 63; жени: 40;

Претседател на Советот:

Зоран Коњановски
странски јазик: англиски
политичка припадност: ВМРО-ДПМНЕ
службен тел: 070/237-234
мандат по ред: 1
од: 2005 до: 2009

Советници:

Стефановски Љупчо - Битола
Гацовски Живко - Битола
Гацовска Виолета - Битола
Димовски Илче - Битола
Кузмановска Лилјана - Битола
Манојловски Пандил - Битола
Михајловски Горан - Битола
Петровска Валентина - Битола
Симјановски Наум - Битола
Ташевски Пеце - Бистрица
Џолонга Михаија - Битола
Василевска Мира - Битола
Гроздановски Драги - Битола
Вуковиќ Звонимир - Битола
Спасевски Димитар - Битола
Фуна Кочо - Битола
Цветковски Оливер - Битола
Акифи Евдол - Битола
Бадевска Весна - Битола
Диндевски Менде - Битола
Дупчинов Илија - Битола
Милевски Горан - Битола
Неделковски Мирче - Битола
Павловски Сашко - Битола
Петлочкова Даница - Битола
Сотировска Виолета - Битола
Танушевски Марјан - Битола
Ташков Кирчо - Битола
Курчиевски Златко - Битола
Михајловски Владимир - Битола



ОРГАНИЗАЦИСКА ПОСТАВЕНОСТ ВО ЕЛС (СЕКТОРИ И ОДДЕЛЕНИЈА)

СЕКТОРИ

- ▶ Општински инспекторат
- ▶ За јавни дејности
- ▶ За локален економски развој, трговија, занаетчиство, туризам и угостителство
- ▶ За урбанизам, просторно планирање и заштита на животната средина, комунални дејности и уредување на градежното земјиште
- ▶ За финансии и буџет
- ▶ За административни, правни, нормативни работи и човечки ресурси
Раководител: Ѓуро Илиќ тел: 047/208-301

ОДДЕЛЕНИЈА

- ▶ За образование, туризам и угостителство и спорт
- ▶ За заштита на животната средина
- ▶ За локален економски развој
- ▶ За трговија, занаетчиство, туризам и угостителство
- ▶ За образование, култура и спорт
- ▶ За здравствена заштита, социјална заштита и заштита на децата
- ▶ За заштита и спасување на граѓанските и материјалните добра
- ▶ За комунални дејности и уредување градежно земјиште
- ▶ Градежно-урбанистичка инспекција, патен сообраќај и патишта
- ▶ За урбанизам и просторно планирање
Раководител: Весна Јурак тел: 047/203-666
- ▶ Инспекција за приходи
- ▶ За административни работи
- ▶ За правно-нормативни работи
Раководител: Јосе Гоновски тел: 047/208-317
- ▶ За човечки ресурси и општи работи
Раководител: Кире Ѓорѓиевски тел: 047/208-331
- ▶ За финансии и буџет
Раководител: Татијана Танчевска-Петковска тел: 047/208-328
- ▶ За администрирање приходи
- ▶ Комунална инспекција и инспекција за животна средина



ЕЛС ИНДЕКС

Јавно комунално претпријатие:
Активно Битола
► Име на ЈКП: Комуналец
Адреса на ЈКП

ул. 16 бб
7000 Битола

Контакт:
Тел: 047/207-400,
факс: 047/207-409,
е-пошта: komunalecbit@mt.net.mk

Директор
Јовко Крстевски
странски јазик: англиски
етничка припадност: Македонец
службен тел: 047/207-406
мандат по ред: 1
од: 2005 до:

Број на вработени во ЈКП: 245

► Име на ЈКП: КУП Нискоградба
Адреса: Булевар 1ви Мај бб
– Битола 7000
Контакт: Тел: 047/233199;
047/233600
факс: 047/224-520
е-пошта: niskogradba@mt.net.mk
Директор: Никола Јовановски
странски јазик: Англиски јазик
етничка припадност: Македонец
Службен тел.: 070 357055
Мандат: Прв

Од 2005 до 2009
Број на вработени во ЈКП: 146

► Име на ЈКП: ЈКП Водовод
Ул. Кл. Охридски бб, 7000 Битола
Контакт: 047/227-448
Факс: 047/225-140
Е-пошта: vodovod@mt.net.mk

Директор: Зоран Илиоски
етничка припадност: Македонец
Мандат: вторц
Од 2005 до 2009
Број на вработени во ЈКП: 219

► **Образование:**
Основно образование:
„Александар Турунце“ -
Кукуречани
„Крсте Петков Мисирков“ -
Бистрица
„Свети Климент Охридски“ -
Битола
„Д-р Трупун Пановски“ - Битола
„Стив Наумов“ - Битола
„Коле Канински“ - Битола
„Св. Кирил и Методиј“ - Битола
„Даме Груев“ - Битола
„Тодор Ангелевски“ - Битола
„Гоце Делчев“ - Битола
„Ѓорѓи Сугаре“ - Битола
ОУ „Елпиди Караманди“ - Битола

Средно образование:
„Ѓорѓи Наумов“ - Битола
„Јане Сандански“ - Битола

„Кузман Шапкарев“ - Битола
„Таки Даскало“ - Битола
„Јосип Броз-Тито“ - Битола
„д-р Јован Калаузи“ - Битола

► Здравствена заштита:

Здравствен дом со придружните
објекти

► Култура:

Зоолошка градина
НУ Завод за заштита на
спомениците на културата и музеј
НУУБ „Св. Климент Охридски“
НУ Народен театар
НУ Центар за култура

► Противпожарна заштита:

тел: 047/242-892 факс: 047/218-
193

► Информации:

Шеф на протокол
Контакт лице: Зоран Илиќ тел:
047/208-301 факс: 047/238-723
е-маил: guroilic@yahoo.com

ГРАЃАНСКИ СЕКТОР

Соработка со граѓански организации

- НВО Биосфера
- Еврорегионален
технолошки центар
- „Мултимедијален
центар“ во нас. Баир
- Младински културен
центар Битола, Отворен
град
- НВО Семпер -
препознај и дејствувај
против трговијата
со луѓе и илегалната
миграција



ТЕКОВНИ ПРОЕКТИ, ВРЕДНОСТ И НИВЕН ДОНАТОР

Проект	Донатор	Буџет
Водоснабдување на нас. Буковски ливади	КАРДС	500.000 евра
Мапирање инвестициски потенцијали	УНДП, Агенција за странски инвестиции „Макивест“	-
Оградување на тревните површини	УСАИД	35.000 УСД
Посредување при вработување млади со високо образование	УНДП	21.000 УСД
Проекти во програмата на АМПЕП	-	5.000 евра
Реконструкција на Заводот за деца со оштетен слух, говор и глас - Битола	Светска банка	85.000 долари

ПЛАНИРАНИ ПРОЕКТИ ВО ИДНИНА

- Изградба на саем.
- Реконструкција на градското шеталиште.
- Реконструкција на Тумбе-кафе и Зоолошката градина.
- Средување на трите влеза во градот.



ПОЗНАЧАЈНИ РЕАЛИЗИРАНИ ПРОЕКТИ

Проект	Инвеститор	Буџет
Булевар „1 Мај“ - реконструкција на инфраструктурата	КФВ	200.000 евра
Електронска општина	ЕУ, ФАРЕ	45.000 евра
Партнерно уредување на десниот кејски сид на р. Драгор	КФВ	200.000 евра
Реконструкција на водоводна мрежа, нас. Баир	Банка КФВ	200.000 евра
Реставрација на фасадата на гимназијата „Јосип Броз-Тито“, фасада на општинската зграда	УНДО; ЦБИ-ИОМ	108.000 УСД
Широк сокак (урбана опрема, илуминацијам реставрација и конзервација на фасадите)	СБИ-ИОМ, Министерство за култура, Светска банка	240.000 евра





Општина Богданци



Локација: Крајниот јужен дел на државата од левата страна на р. Вардар, меѓу општините Стар Дојран и Валандово



Адреса на седиштето:
Маршал Тито бр. 62
1484 Богданци

Контакт:
тел. 034/222-333
факс 034/222-333

е-пошта:
opstina_bogdanci@
mt.net

Опис на општината

Во составот на општината се вбројуваат четири населени места, и тоа: градот Богданци, селата Селемли, Стојаково и Ѓавото. Претежно е рамничарска со надморска височина помала од 100 м.

Локален економски развој (ЛЕР)

► Главни компетативни предности на општината

Природни и човекови ресурси, потенцијали на постојани индустриски капацитети.

Главни приоритети за локален економски развој

Развој на земјоделството првенствено преку остварување на капацитетите во преработка на земјоделските производи; Формирање нови мали и средни претпријатија, искористување и реактивирање на едуцираната работна сила.

Главни стопански гранки

Земјоделство, транспорт.

Деловни субјекти во општина: 206

Буџет на општината

Буџет на општината во 2004 година: 31.473.618 (МКД)
Проектиран буџет за 2005 година: 30.303.263 (МКД)

Локален еколошки акциски план (ЛЕАП)

Од 2003 до 2009 год.

► Главни еколошки проблеми во општината

Низок степен на еколошка свест, неконтролирано фрлање на цврстиот отпад (формирање диви депонии, загадување на почвата и водата (употреба на хемиски средства: пестициди, вештачки губрива).

Број на жители:	8.707
Број на населени места:	
Градови:	1
Села:	3
Број на месни заедници:	4
Површина:	114 км ²
Ден на општината:	10 Октомври

Структура на населението

Македонци	92.95%
Албанци	0.02%
Турци	0.62%
Роми	0.01%
Власи	0.06%
Срби	6.03%
Бошњаци	0.00%
Останати	0.31%

Статистички податоци од последниот попис од 2002



СТРУКТУРА И ОРГАНИЗАЦИСКАТА ПОСТАВЕНОСТ НА ЕЛС

Градоначалник:

Горѓе Петрушев

политичка припадност: СДСМ

службен тел: 034/222-333

мандат по ред: 3

од: 1996 до: 2009

Роден е во 1954 год. во Богданци. По



образование е дипломиран хидроинженер, вработен од 1986 год. во ЗИК „Изворски“ Богданци, а со изградбата на браната „Папурци“ е директор на ОЗТ Водостопанство „Папурци“.

Со издвојување на истото во посебно ДОО како претпријатие за наводнување, транспорт и градежништво „Химес“ ДОО Богданци е директор на истото. Во овој период учествувал во голем број проекти од областа на хидроинженерство. Уште како млад е љубител на спортот со учество во ракометот, а денес е и претседател на РК „Младост“ - Богданци.

Претседател на Советот:

Илија Карагошев

политичка припадност: СДСМ

службен тел: 034/222-333

мандат по ред: 1

од: 2005 до: 2009

Советници:

Иван Иванов - Богданци

Соња Каракамишева - Богданци

Борис Јованчиков - Стојаково

Петар Кондурчиев - Богданци

Иван Попов - Богданци

Владо Стојановиќ - Селемли

Драгица Вангелова - Богданци

Васил Делев - Богданци

Виолета Шутарова - Богданци

Тони Такашманов - Богданци

Вкупно вработени во ЕЛС: 13

Структура (по образование): ССС: 6; ВишаСС: 7;

Структура (по етничка припадност): македонци: 13;

Структура (број на вработени жени – родова застапеност): мажи: 4; жени: 9;

ЕЛС индекс

Јавно комунално претпријатие:

Активно Богданци

Име на ЈКП: ЈКПД „Водовод“

Адреса на ЈКП

ул. Маршал Тито бб

1484 Богданци

Контакт:

Тел: 034/221-020,

факс: 034/221-020,

Директор

Миле Демерџиев

странски јазик: англиски

етничка припадност: Македонец

службен тел: 034/221-020

мандат по ред: 1

од: 2005 до:

Број на вработени во ЈКП: 40

► Образование:

Основно образование:

Средно образование:

ОУ „Петар Мусев“ - Богданци

ОУ Св. Кирил и Методиј - Стојаково

► Здравствена заштита:

Здравствена станица - Богданци

Здравствена станица - Стојаково



ОРГАНИЗАЦИСКА ПОСТАВЕНОСТ ВО ЕЛС (СЕКТОРИ И ОДДЕЛЕНИЈА)

ОДДЕЛЕНИЈА

- **Доставувач**
Раководител: Сузана Петрушева
тел: 034/222-333
- **Економ**
Раководител: Зоран Пеев тел:
034/222-333
- **Технички секретар**
Раководител: Анетка Делева тел:
034/222-333
- **За административно-технички работи**
Раководител: Дафина Бојаџиева
тел: 034/222-333
- **Сметководител**
Раководител: Мара Гогова тел:
034/222-333
- **За јавни дејности**
Раководител: Симона Карагошева
тел: 034/222-333
- **За локален економски развој**
Раководител: Митко Влахов тел:
034/222-333
- **За издавање документи за градба**
Раководител: Ефрем Попов тел:
034/222-333
- **За заштита на животната средина**
Раководител: Јованка Ампова тел:
034/222-333
- **За урбанизам, архитектура и градежништво**
Раководител: Соња Маџирова тел:
034/222-333
- **Шеф на Кабинетот на градоначалникот**
Раководител: Емилија Паункова
тел: 034/222-333
- **За правни прашања**
Раководител: Венера Венева тел:
034/222-333

ГРАЃАНСКИ СЕКТОР

Соработка со граѓански организации

- Здружение на жените
- Еколошко друштво (проект за прибирање секундарна пластична амбалажа)
- Здружение на пензионерите
- Спортски здруженија



Адреса на седиштето:

Скендербег
1220 Боговиње

Контакт:

тел. 044/371-500
факс 044/373-667

е-пошта:

bogovinje@mt.net.mk

интернет страна:

www.bogovinje.mt.net.mk

Опис на општината

Општината Боговиње е единица на локалната самоуправа во којашто граѓаните го остваруваат правото на одлучување со непосредно учество и преку претставници. Општината има свој грб, знаме и штембил.

Локален економски развој (ЛЕР)

► Стратегија за локален економски развој

2004-2014 г.

► Главни компетативни предности на општината

Бизнис; Социјала; Екологија.

Главни приоритети за локален економски развој

Бизнис-секторот; Социјалата; Екологијата.

Главни стопански гранки

Земјоделство; Бизнис; Индустрија; Рурален туризам.

Деловни субјекти во општина: 1.114

Буџет на општината

Буџет на општината во 2004 година: 24.053.599 (МКД)

Проектиран буџет за 2005 година: 43.877.326 (МКД)

Локален еколошки акциски план (ЛЕАП)

2003-2007 г.

► Главни еколошки проблеми во општината

Фекална канализација и депонија на отпадоци.



Број на жители:	28.997
Број на населени места:	
Градови:	0
Села:	16
Број на месни заедници:	15
Површина:	150 км ²
Ден на општината:	8 Февруари

Структура на населението

Македонци	0.13%
Албанци	95.23%
Турци	4.08%
Роми	0.02%
Власи	0.00%
Срби	0.00%
Бошњаци	0.03%
Останати	0.51%

Статистички податоци од последниот попис од 2002



СТРУКТУРА И ОРГАНИЗАЦИСКАТА ПОСТАВЕНОСТ НА ЕЛС

Градоначалник:

Невзат Елези

странски јазик: англиски
политичка припадност: ДУИ
службен тел: 070/326-151; 075/326-151
мандат по ред: 1
од: 2005 до: 2009

Роден е на 07.07.1961 година во село Камењане. Основно училиште завршил во „Сабедин Бајрами“ во село Камењане, средното во Гимназијата „Кирил Пејчиновиќ“ во Тетово, студиите на Медицинскиот факултет во Скопје, специјализирал во Скопје, а магистрирал во Тирана.

Совети на месните/урбаните заедници по општини:

Урвич - Локман Тахири
Горно Палчиште - Ебиб Есати
Калник - Шемеран Синани
Жеровјане - Исен Рефати
Новак - Џајур Османи
Јеловјане - Џевет Халими
Ново Село - Јуфкамет Алимани
Селце - Весел Халили
Палчиште - Шуип Кадриу
Раковец - Ислам Идризи
Синичане - Мехат Абазии
Горно Седларце - Хајрула Исмаили
Камењане - Нехат Елиу
Боговиње - Сафет Рамадани
Пирок - Хасан Фејсулахи

Претседател на Советот:

Минир Исаку

странски јазик: англиски
политичка припадност: ДУИ
службен тел: 070/326-172
мандат по ред: 1
од: 2005 до: 2009

Советници:

Нуриман Тефику - Камењане
Шуип Кадриу - Палчиште
Мирсат Рушити - Жеровјане
Мирзана Јакупи - Ново Село
Авни Минири - Синичане
Ислам Идризи - Раковец
Мина Јахиу - Калник
Јасмине Рустеми - Камењане
Минир Исаку - Пирок
Локман Тафири - Урвич
Имберли Абдиу - Пирок
Раметула Мунити - Пирок
Меди Салиу - Пирок
Агим Незири - Палчиште
Њомза Исмаили - Камењане
Зикирија Реџеми - Боговиње
Нагип Ферати - Жеровјане
Фатмире Сулејмани - Синичане
Чефсере Куртиши - Палчиште

ОРГАНИЗАЦИСКА ПОСТАВЕНОСТ ВО ЕЛС (СЕКТОРИ И ОДДЕЛЕНИЈА)

СЕКТОРИ

- ▶ За комунални дејности, сообраќај и патишта, урбанизам и заштита на животната средина
- ▶ За буџет, финансии и локален економски развој
- ▶ За правни, нормативни работи, јавни дејности и општи административни работи

ОДДЕЛЕНИЈА

- ▶ Инспекторат
- ▶ За комунални дејности и сообраќај и патишта
- ▶ За урбанизам и заштита на животната средина
Раководител: Сервет Џемаили
- ▶ За локален економски развој
Раководител: Хазби Идризи тел: 070/209-917
- ▶ За буџет и финансии
Раководител: Аким Ајрули тел: 070/209-749
- ▶ За правни и нормативни работи и јавни дејности
Раководител: Хиријете Куртиши тел: 070/389-352



Вкупно вработени во ЕЛС: 31

Структура (по образование): основно: 5; ССС: 11; ВишаСС: 2; ВСС: 13;

Структура (по етничка припадност): македонци: 1; албанци: 30;

Структура (број на вработени жени – родова застапеност): мажи: 26; жени: 5;

ЕЛС ИНДЕКС

Јавно комунално претпријатие: Активно Боговиње

Име на ЈКП: Шари
Адреса на ЈКП

ул. Скендербеј бб
Боговиње 1220

Контакт:
факс: 044/373-667

Директор
Сафет Рамадани
странски јазик: француски
етничка припадност: Албанец

службен тел: 070/855-106
мандат по ред: 1
од: 2005 до:

Број на вработени во ЈКП: 10

▶ Образование:

Основно образование:
„Лирија“ - Жеровјане
11 Октомври Урвич
„Дервиш Сара“ - Палчиште
„Абдил Фрашери“ - Боговиње
Сабедин Бајрами - Камењане
Сами Фрашери - Пирок

▶ Здравствена заштита:

ЈЗО Палчиште
ЈЗО Урвич
Приватна здравствена организација „Боговина“ - Боговиње
Приватна здравствена организација „Праховска медицина“ - Камењане
ЈЗО - Жеровјане
ЈЗО - Камењане
ЈЗО - Боговиње
Приватна здравствена организација Цанус - Горно Седларце
Приватна здравствена

организација Бати Медика - Пирок
ЈЗО - Пирок

▶ Противпожарна заштита:

Гази Ајрули
тел: 070/851-124 факс: 044/373-667 email: komuna@mt.net.mk

▶ Информации:

Контакт лице: Нехат Алиу
тел: 070/556-420 факс: 044/373-667 email: komuna@mt.net.mk



ТЕКОВНИ ПРОЕКТИ, ВРЕДНОСТ И НИВЕН ДОНАТОР

Проект	Донатор	Буџет
Пилот-проект за општинска стратегија	УНДП	-

ПОЗНАЧАЈНИ РЕАЛИЗИРАНИ ПРОЕКТИ



Проект	Инвеститор	Буџет (МКД)
Водовод во Жеровјане	УСАИД	300.000 УСД
Локална улица	КАРДС, Агенција за изградба и реконструкција	350.000 евра
Пилот-проект, општинска стратегија	УНДП	-
Физибилити-студија на хидроцентралите	Еко лингс	70.000 УСД

ПЛАНИРАНИ ПРОЕКТИ ВО ИДНИНА

- ▶ Генерален урбанистички план, уредување сообраќај според планот.
- ▶ Изградба на хидроцентралите.
- ▶ Отворање пат до езерото на Боговиње.
- ▶ Фекална канализација.





Општина Босилово



Локација: Централниот дел на Струмичката котлина



Адреса на седиштето:
с. Босилово бб
п.број 2434

Контакт:
тел. 034/371-600
факс 034/371-600

е-пошта:
opstinabosilovo@mt.net.mk

интернет страна:
www.opstinabosilovo.gov.mk

Главни стопански гранки

Земјоделство; Сточарство.

Деловни субјекти во општина: 175

Буџет на општината

Буџет на општината во 2004 година: 13.298.000 (МКД)
Проектиран буџет за 2005 година: 22.522.000 (МКД)

Локален еколошки акциски план (ЛЕАП)

► Главни еколошки проблеми во општината
Комунален отпад.

Структура и организациската поставеност на ЕЛС

Градоначалник:

Георге Манушев
странски јазик: англиски
политичка припадност: СДСМ
службен тел: 070/222-665
мандат по ред: 1
од: 2005 до: 2009



Градоначалникот е дипломиран професор по историја и долги години работи во А.Д. - Македонски телекомуникации на повеќе работни места.

Совети на месните/урбаните заедници по општини:

Дрвош -
Гечерлија - Атанас Смиљанов
Петралинци - Размо Ѓурчиновски
Еднокуќево - Бошко Митрев
Робово -
Радово -
Бориево - Христо Јарков
Моноспитово -
Старо Балдовци - Тони Јовчев
Сарај -
Штука -
Иловица -
Секирник - Васил Митров
Турново - Горан Пецев
Босилово - Ванчо Ѓорѓиев

Претседател на Советот:

Ацо Киров
странски јазик: француски
политичка припадност: СДСМ
службен тел: 070/303-799
мандат по ред: 1
од: 2005 до: 2009

Советници:

Слоботка Стојкова - с. Радово
Блажо Ристоманов - с. Дрвош
Ѓорѓи Атанасов - с. Радово
Илија Ников - с. Моноспитово
Зоран Велков - с. Боркево
Вера Трајкова - с. Секирник
Кољо Иванов - с. Сарај
Ѓорѓи Након - с. Штука
Драганчо Јанев - с. Сарај
Мариче Кармазичева - с. Босилово
Олга Стоилкова - с. Моноспитово
Никола Димов - с. Иловица
Славчо Мишев - с. Моноспитово
Вида Тасева - с. Босилово
Ацо Киров - с. Турново

Број на жители:	14.260
Број на населени места:	
Градови:	0
Села:	16
Број на месни заедници:	15
Површина:	140 км ²
Ден на општината:	10 Април

Структура на населението

Македонци	95.71%
Албанци	0.00%
Турци	3.47%
Роми	0.17%
Власи	0.00%
Срби	0.06%
Бошњаџи	0.00%
Останати	0.59%

Статистички податоци од последниот попис од 2002



Вкупно вработени во ЕЛС: 7

Структура (по образование): основно: 2; ССС: 3; ВСС: 2;

Структура (по етничка припадност): македонци: 7;

Структура (број на вработени жени – родова застапеност): мажи: 4; жени: 3;

ЕЛС индекс

Јавно комунално претпријатие:

Активно

Име на ЈКП: „Огражден“ - Босилово

Адреса на ЈКП

ул. с.Босилово бб

Босилово 2434

Директор

Борче Минов

странски јазик: француски

етничка припадност: Македонец

службен тел: 070/253-472

мандат по ред: 1

од: 2005 до:

Број на вработени во ЈКП: 6

► Образование:

Основно образование:

ОУ „Кирил и Методиј“ - Иловица

ОУ „Гоце Делчев“ - Босилово

► Здравствена заштита:

Здравствени амбуланти во Турново и во Босилово

ОРГАНИЗАЦИСКА ПОСТАВЕНОСТ ВО ЕЛС (СЕКТОРИ И ОДДЕЛЕНИЈА)

ОДДЕЛЕНИЈА

- Одделение за инспекциски работи - инспекторат
- Одделение за правни, општи и комунални работи, јавни дејности и локален економски развој
Раководител: Милан Андонов тел: 070/303-797

ТЕКОВНИ ПРОЕКТИ, ВРЕДНОСТ И НИВЕН ДОНАТОР


Проект	Донатор	Буџет
Изградба на озонатор на филтер-станција во с. Иловица	КАРДС	-

ПОЗНАЧАЈНИ РЕАЛИЗИРАНИ ПРОЕКТИ



Проект	Инвеститор	Буџет (МКД)
Изградба на филтерстанција на ХС „Иловица“, и дистрибутивна мрежа за водоснабдување на 5 населени места во општината Босилово - Босилово, Турново, Секирник, Радово и Борчево	ГТЗ	-





Адреса на седиштето:
Маршал Тито бб
1216 село Брвеница

Контакт:
тел. 044/456-015
факс 044/456-015

ОПИС НА ОПШТИНАТА

Се наоѓа во средниот дел на Полошката котлина, јужно од градот Тетово. Се протега на десната страна на р. Вардар, спаѓа во руралните општини, а се граничи со општините: Тетово, Боговиње, Желино и Самоков. Има идеални услови за земјоделство и овоштарство, а населените места, по категорија, се 6 рамничарски, 4 ридски и 1 планинско.

ЛОКАЛЕН ЕКОНОМСКИ РАЗВОЈ (ЛЕР)

► Главни компетативни предности на општината

Климатските услови за развој на земјоделството; Автопатот којшто ги поврзува градовите Тетово и Гостивар.

ГЛАВНИ ПРИОРИТЕТИ ЗА ЛОКАЛЕН ЕКОНОМСКИ РАЗВОЈ

Развој на инфраструктурата; Развој на малите и средните претпријатија; Развој на земјоделството (овоштарството, сточарството).

ГЛАВНИ СТОПАНСКИ ГРАНКИ

Земјоделство, трговија, производство и преработка, занаетчиство.

Деловни субјекти во општина: 196

БУЏЕТ НА ОПШТИНАТА

Буџет на општината во 2004 година: 9.124.000 (МКД)
Проектиран буџет за 2005 година: 18.949.765 (МКД)

ЛОКАЛЕН ЕКОЛОШКИ АКЦИСКИ ПЛАН (ЛЕАП)

► Главни еколошки проблеми во општината

Дивите депонии, атмосферските и фекалните води.

Број на жители:	15.855
Број на населени места:	
Градови:	0
Села:	10
Број на месни заедници:	11
Површина:	158 км ²
Ден на општината:	17 Декември

Структура на населението

Македонци	37.53%
Албанци	61.62%
Турци	0.00%
Роми	0.00%
Власи	0.00%
Срби	0.49%
Бошњаци	0.01%
Останати	0.35%

Статистички податоци од последниот попис од 2002



СТРУКТУРА И ОРГАНИЗАЦИСКАТА ПОСТАВЕНОСТ НА ЕЛС

Градоначалник:

Џелал Рамадани

странски јазик: германски
политичка припадност: ДУИ
службен тел: 044/456-005
мандат по ред: 1
од: 2005 до: 2009

Роден е на 12.02.1959 година во Челопек каде и живее. Основно образование завршил во ОУ „Братство“ Челопек, средно во Гимназијата „Кирил Пејчиновиќ“ во Тетово, економски факултет во Приштина во 1982 г., до 1990 година е вработен во општина Тетово. До 1997 година работи во странство, а до 2005 година е вработен во Министерството за развој и во Министерството за финансии. Оженет е и има едно дете, студент на УИЕ.

Совети на месните/урбаните заедници по општини:

Гургурница - Сулејман Реџеџи
Стенче - Здравко Илиески
Волковија - Јорде Сотироски
Блаце - Александар Костоски
Милетино - Гани Емини
Теново - Нуриман Елмази
Радиовце - Сатки Бафтијари
Челопек - Осман Ганију
Челопек - Неџадин Рамадани
Д. Седларце - Симе Симоски
Брвеница - Жарко Стојаноски

Вкупно вработени во ЕЛС: 12

Структура (по образование): основно: 1; ССС: 4; ВишаСС: 1; ВСС: 6;

Структура (по етничка припадност): македонци: 8; албанци: 4;

Структура (број на вработени жени – родова застапеност): мажи: 6; жени: 6;

Претседател на Советот:

Ферат Несими
странски јазик: француски
политичка припадност: ДУИ
службен тел: 044/456-015
мандат по ред: 1
од: 2005 до: 2009

Советници:

Мара Стојаноска - Брвеница
Сатула Алији - Челопек
Стојан Тодоровски - Брвеница
Мирко Настовски - Блаце
Ивица Јовановски - Челопек
Џемиљ Бафтијари - Челопек
Џељил Азази - Гургурница
Африм Емурлаи - Теново
Осман Ганију - Челопек
Лумније Зибири - Радиовце
Есма Мехдији - Челопек
Илија Анѓелковски - Брвеница
Љубиша Кузмановски - Д.Седларце
Неџадин Рамадани - Челопек

ОРГАНИЗАЦИСКА ПОСТАВЕНОСТ ВО ЕЛС (СЕКТОРИ И ОДДЕЛЕНИЈА)

СЕКТОРИ

- ▶ За комунални дејности, урбанизам и заштита на животната средина, сообраќај и патишта
- ▶ За правни, финансиски и општи работи и локален економски развој

ОДДЕЛЕНИЈА

- ▶ За инспекторат
- ▶ За урбанизам, заштита на животната средина, сообраќај и патишта
- ▶ За комунални дејности
- ▶ За буџет, финансии и локален економски развој
- ▶ За правни и општи работи
Раководител: Менка Неделковска
тел: 044/456-015



ЕЛС индекс

Јавно комунално претпријатие: Активно
Брвеница

Име на ЈКП: „ВАРДАР“ - Брвеница

Адреса на ЈКП

ул. Маршал Тито бб
Брвеница 1216

Контакт:

Тел: 044/455-030,
факс: 044/455-030,

Директор

Трипун Ристоски
странски јазик: англиски
етничка припадност: Македонец

службен тел: 044/455-030
мандат по ред: 1
од: 2005 до:

Број на вработени во ЈКП: 4

▶ Образование:

Основно образование:
ОУ „Гоце Делчев“ - Стенче
ОУ „Братство Единство“ - Челопек
ОУ „Коста Рацин“ - Брвеница

▶ Здравствена заштита:

Приватна стоматолошка амбуланта -

Брвеница
Приватна стоматолошка амбуланта -
Челопек
Приватна општа амбуланта - Челопек
Здравствен пункт Челопек
Здравствен пункт Брвеница

▶ Информации:

Контакт лице: Сауби Зенуни тел:
044/456-015 факс: 044/456-005

▶ Противпожарна заштита:

Заедничка со претпријатието за
противпожарна заштита



ТЕКОВНИ ПРОЕКТИ, ВРЕДНОСТ И НИВЕН ДОНАТОР

Проект	Донатор	Буџет
Водовод во Г. Челопек	Министерство за транспорт и врски, Биро за недоволно развиените подрачја, Министерство за земјоделство, програма СИП, општина Брвеница, самопридонес на населението	30.050.000
Водовод во Теново	СИП-1	133.000 евра

ПЛАНИРАНИ ПРОЕКТИ ВО ИДНИНА

- ▶ Водовод во Гургурница.
- ▶ Локален пат Челопек-Стримница.
- ▶ Реконструкција на локалниот пат од Р404 до Генче.
- ▶ Реконструкција на покривот во ОУ „Братство единство“ - Челопек.
- ▶ Фекална канализација во Брвеница.
- ▶ Фекална канализација во Челопек.

ПОЗНАЧАЈНИ РЕАЛИЗИРАНИ ПРОЕКТИ



Проект	Инвеститор	Буџет (МКД)
Водовод во Милетино	Министерство за земјоделство, самопридонес, Фаре, од продажбата на Телеком	9.580.000
Водовод во Радиовце	Од продажбата на Телеком, Министерство за земјоделство	16.258.000
Водовод во Челопек	Биро за недоволно развиените подрачја, Министерство за земјоделство, Фаре, Фонд за води, Министерство за транспорт и врски	22.438.000
Локален пат Стенче-Гургурница	СИП-2	171.652 евра
Пумпна станица во Брвеница	Министерство за земјоделство, Фаре, Биро за недоволно развиените подрачја	3.508.000





Општина Валандово



Адреса на седиштето:
ул. 4-ти Јули бр. 1
2460 Валандово

Контакт:
тел. 034/382-044
факс 034/382-007

Опис на општината

Валандово е урбана општина и се наоѓа во југоисточниот дел на РМ. Според апсолутната надморска височина, е една од најниските во државата, со просечна надморска висина од 226 м. Населбите се распоредени долж течението на реката Вардар, на нејзиниот лев брег, како и во подножјето на планината Плавуш.

Локален економски развој (ЛЕР)

▶ Главни компетативни предности на општината

Извонредни климатски услови; Поволна географска местоположба (крстопат кон граничните премини за Р. Грција и Р. Бугарија); Археолошки локалитети.

Главни приоритети за локален економски развој

Развој на земјоделското производство; Изградба на зона за мало стопанство.

Главни стопански гранки

Земјоделство, конфекција, конзервна индустрија (конзервирање зеленчук).

Деловни субјекти во општина: 260

Буџет на општината

Буџет на општината во 2004 година: 6.566.500 (МКД)
Проектиран буџет за 2005 година: 21.263.770 (МКД)

Локален еколошки акциски план (ЛЕАП)

▶ Главни еколошки проблеми во општината

Диви депонии и загадување на почвата и подземните води од фекалните отпадни води.

Број на жители:	11.890
Број на населени места:	
Градови:	1
Села:	18
Број на месни заедници:	16
Површина:	331 км ²
Ден на општината:	6 Ноември

Структура на населението

Македонци	82.68%
Албанци	0.00%
Турци	11.21%
Роми	0.27%
Власи	0.01%
Срби	5.37%
Бошњаци	0.01%
Останати	0.45%

Статистички податоци од последниот попис од 2002



СТРУКТУРА И ОРГАНИЗАЦИСКАТА ПОСТАВЕНОСТ НА ЕЛС

Градоначалник:

Николче Чурлиновски



политичка припадност:
ВМРО-ДПМНЕ
службен тел: 034/382-044
мандат по ред: 1
од: 2005 до: 2009

Роден е на 02.08.1958 год во Врање, Србија и Црна Гора. Живее во с. Пирава, општина Валандово. Женет е и татко на две деца. Лекар специјалист за училишна медицина. Претседател на Месната заедница с. Пирава.

Совети на месните/урбаните заедници по општини:

Брајковци - Милан Киров
Дедели - Џелал Асанов
Собри - Панчо Танчев
Башибос - Али Алиев
Прстен - Смаил Омеров
Чалакли - Назим Зулфикаров
Марвинци - Миодраг Госпиќ
Грчиште - Зоран Буров
Рабово - Јордан Прчкарски
Удово - Лазар Ковазов
Калково - Реџеп Караелмазов
Јосифово - Гоко Делев
Пирава - Николче Чурлиновски
Валандово - Борис Таневски
Бошинци - Каме Јанев
Казан Дол - Али Келешов

Претседател на Советот:

Драги Петков
политичка припадност: ВМРО-ДПМНЕ
службен тел: 034/382-007
мандат по ред: 1
од: 2005 до: 2009

Советници:

Виолета Недиќ - Валандово
Бранко Ѓорѓиев - Удово
Ѓоко Камчев - Валандово
Благој Ташев - Валандово
Тихомир Шунтов - Валандово
Сања Лазарова - Валандово
Назим Зулфикаров - Чалакли
Ацо Донев - Валандово
Бранислав Најдовски - Удово
Дафинка Ѓорѓиева - Валандово
Младен Невесемов - Удово
Тања Тунгелова-Кимова - Валандово
Драги Петков - Јосифово
Илчо Танчев - Пирава
Андон Митков - Валандово

Вкупно вработени во ЕЛС: 25

Структура (по образование): ССС: 13; ВишаСС: 1; ВСС: 11;

Структура (по етничка припадност): македонци: 24; останати: 1;

Структура (број на вработени жени – родова застапеност): мажи: 13; жени: 12;

ОРГАНИЗАЦИСКА ПОСТАВЕНОСТ ВО ЕЛС (СЕКТОРИ И ОДДЕЛЕНИЈА)

ОДДЕЛЕНИЈА

- ▶ За инспекциски работи
Раководител: Владимир Павловски тел: 034/382-044
- ▶ За урбанизам, комунални дејности и заштита на животната средина
Раководител: Зоран Ѓорѓиев тел: 034/382-007
- ▶ За финансии и ЛЕР
Раководител: Весна Кецојевиќ тел: 034/382-044
- ▶ За правни, општи и општествени работи
Раководител: Боро Киров тел: 034/382-007

ГРАЃАНСКИ СЕКТОР

Соработка со граѓански организации

- ▶ Еколошко друштво „Калинка“, Валандово
- ▶ ЗОРС Алка - Скопје, проект за водоснабдување - и проект “Чисто и модерно Јосифово“
- ▶ Извиднички одред „Младост“, Валандово
- ▶ Организација на жените Валандово

ЕЛС ИНДЕКС

Јавно комунално претпријатие: Активно Валандово
Име на ЈКП: Комунален сервис
Адреса на ЈКП

ул. Ленинова бб
Валандово 2460

Контакт:
Тел: 034/381-538,
факс: 034/381-538,
е-пошта: komunalec@mk.com

Директор
Ѓорѓе Стојчев
странски јазик:
етничка припадност: Македонец
службен тел: 070/491-486

мандат по ред: -
од: до:

Број на вработени во ЈКП: 22

▶ **Образование:**
Основно образование:
ОУ „Страшо Пинџур“ - Јосифово
ОУ „Јосип Броз Тито“ - Валандово

Средно образование:
ОСУ „Гоце Делчев“ - Валандово

▶ **Здравствена заштита:**
Здравствен дом „Здравје“ - Валандово

▶ **Култура:**

ЈРП Радио Валандово - Валандово
ЈОУ Дом на културата 25-ти Мај - Валандово

▶ **Противпожарна заштита:**
Територијална противпожарна единица Валандово

▶ **Информации:**
Контакт лице: Николче Чурлиновски
тел: 034/382-044 факс: 034/382-007

ТЕКОВНИ ПРОЕКТИ, ВРЕДНОСТ И НИВЕН ДОНАТОР

Проект	Донатор	Буџет
Проект за санација на основните училишта во општината Валандово	-	60.000 УСД
Проект за успешна децентрализација	УСАИД	-

ПОЗНАЧАЈНИ РЕАЛИЗИРАНИ ПРОЕКТИ



Проект	Инвеститор	Буџет (МКД)
Водоснабдување на с. Марвинци и подобрување на квалитетот на водата за пиење во општината Валандово	Светска банка	2.000.000
Локален пат за с. Прстен	Светска банка	3.000.000
Проект за партнерно уредување на центарот на Валандово	СИП 2	11.000.000
Фекална канализација во с. Удово	СИП 2	8.000.000
Фекална канализација за с. Јосифово	Швајцарска влада	12.000.000

ПЛАНИРАНИ ПРОЕКТИ ВО ИДНИНА

- ▶ Проект за водоснабдување - доведен цевковод за с. Јосифово од изворот Башали.
- ▶ Проект за пречистителна станица за фекални води во Валандово.
- ▶ Проект за пречистителна станица за фекални води во с. Јосифово.





ОПШТИНА ВАСИЛЕВО



Локација: Југоисточна
Македонија, струмички
регион



Адреса на седиштето:

Василево бб
2411 село Василево

Контакт:

тел. 034/354-444
факс 034/354-444

е-пошта:

opstina_vasilevo@
yahoo.com

Опис на општината

Општината Василево се граничи со општините: Босилово, Берово, Радовиш, тесен дел од Конче и Струмица. Општина Василево е поврзана со соседните општини преку магистралниот пат М-6, Струмица-Радовиш-Штип. Во општината има 18 населени места, од кои 15 се постојани. Има локални патишта од 157,9 км, регионален пат од 3,6 км (Р-610) и магистрален пат од 13,5 км (М-6). Во општината има стопански зони, изградени се повеќе капацитети за текстилна и дрвна индустрија, како што се „11 Септември“ и „Хелена-М“. На територијата на општината се наоѓа и винарска визба во рамките на А.Д. - Струмичко поле, Василево. На територијата на општината се наоѓа и браната Турија, која акумулира 55.000.000 метри кубни вода, преку која се снабдува дел од градот Струмица, неколку населени места во општината Василево и се наводнува обработливото земјиште.

Локален економски развој (ЛЕР)

► Стратегија за локален економски развој

Нема

► Главни компетативни предности на општината

Можност за развој на селски туризам; Производство на здрава храна; Браната Турија; Организирање и подобро стопанисување на регионалната депонија во с. Доброшинци.

Главни приоритети за локален економски развој

Доразвивање на индустриската зона во с. Василево; Подготовка на техничка документација за индустриски зони во др. населени места; Отворање пазар на големо за земјоделски производи; Развој на ЈП Турија во сферата на водоснабдување и прифаќање на фекалните води.

Главни стопански гранки

Земјоделство и лозарство; Овощарство и сточарство; Дрвна индустрија; Текстилна индустрија.

Деловни субјекти во општина: 150

Буџет на општината

Буџет на општината во 2004 година: 12.406.215 (МКД)

Проектиран буџет за 2005 година: 31.763.698 (МКД)

Локален еколошки акциски план (ЛЕАП)

Нема

► Главни еколошки проблеми во општината

Постоене диви депонии; Немање кофилерија за животински отпад; Немање канализациска мрежа за прифаќање на фекалните и на атмосферските води.

Број на жители:	12.122
Број на населени места:	
Градови:	0
Села:	18
Број на месни заедници:	15
Површина:	221 км ²
Ден на општината:	16 Декември

Структура на населението

Македонци	82.15%
Албанци	0.00%
Турци	17.28%
Роми	0.04%
Власи	0.01%
Срби	0.03%
Бошњаци	0.01%
Останати	0.48%

Статистички податоци од
последниот попис од 2002



СТРУКТУРА И ОРГАНИЗАЦИСКАТА ПОСТАВЕНОСТ НА ЕЛС

Градоначалник:

Славе Христов
странски јазик: англиски
политичка припадност: СДСМ
службен тел: 034/353-007
мандат по ред: 2



од: 2003 до: 2009

Роден е на 15.07.1965 година во Струмица. Тој е дипломиран градежен инженер, работно искуство на структурата - 10 години. Оженет е и татко на два сина.

Совети на месните/урбаните заедници по општини:

Требичино - Лазаров Илија
Седларци - Лазаров Тони
Едрениково - Стојанов Ване
Висока Маала - Бејиров Камбер
Доброшинци - Ристов Крсто
Чанаклија - Малчев Тони
Нова Маала - Ѓорѓиев Атанас
Дукатино - Ристов Митко
Радичево - Димитров Љупчо
Сушево - Коларовски Ванчо
Владевци - Ристов Ацо
Пиперово - Витанов Кирчо
Ангелци - Костадинов Коло
Градошорци - Глигоров Јонче
Василево - Соларов Коче

Претседател на Советот:

Александар Василев
политичка припадност: ВМРО-НП
службен тел: 070/214-586
мандат по ред: 1
од: 2005 до: 2009

Советници:

Митко Калевски - Нова Маала
Александар Василев - Василево
Марјанчо Трајков - Василево
Зоранчо Трајков - Пиперово
Слободан Трајков - Радичево
Анашка Бојчовска - Доброшинци
Игорчо Илиев - Василево
Васе Митров - Василево
Вера Манчева-Ангелова - Радичево
Билент Исинов - Градошорци
Томе Печеников - Ангелци
Сузана Велкова - Василево
Мите Јанев - Градошорци
Зоранчо Ѓорѓиев - Пиперово
Даниела Ивановска - Пиперово

ОРГАНИЗАЦИСКА ПОСТАВЕНОСТ ВО ЕЛС (СЕКТОРИ И ОДДЕЛЕНИЈА)

ОДДЕЛЕНИЈА

- ▶ За комунални дејности, заштита на животната средина и локален економски развој
- ▶ За финансии, буџет, даноци и такси
- ▶ За правни и општи работи и општествени дејности



Вкупно вработени во ЕЛС: 8

Структура (по образование): основно: 1; ССС: 3; ВишаСС: 4;

Структура (по етничка припадност): македонци: 8;

Структура (број на вработени жени – родова застапеност): мажи: 5; жени: 3;

ЕЛС ИНДЕКС

Јавно комунално претпријатие:

Активно - Василево
Име на ЈКП: Турија - Василево
Адреса на ЈКП

Василево бб

с. Василево, п.број 2411

Контакт:

Тел: 034/354-444,
факс: 034/354-444,

Директор

Коло Костадинов
странски јазик:
етничка припадност: Македонец
службен тел: 070/214-810
мандат по ред: 1
од: 2005 до:

Број на вработени во ЈКП: 5

▶ Образование:

Основно образование:
ОУ „Гоце Делчев“ - Василево

▶ Здравствена заштита:

Амбуланта во Владевци во состав на
ЈЗО Медицински центар - Струмица
Амбуланта во Василево во состав на
ЈЗО Медицински центар - Струмица

▶ Култура:

Културен дом во Василево, во
Пиперово, во Ангелци, во Градошорци,
во Нова Маала, во Радичево

ГРАЃАНСКИ СЕКТОР

Соработка со граѓански организации

- ▶ ЗЗП Македонска градина, Пиперово
- ▶ ЗГ Роса, Градошорци
- ▶ ЗГ Јани Севда, Василево - турска заедница
- ▶ ЗГ ДОСТ, Градошорци - турска заедница
- ▶ ЗГ Чифлик, Градошорци - турска заедница
- ▶ ЕД „Екумена“, Василево
- ▶ ЗЗП Агросојуз Василево - проект ППО со УНДП „Развој на машински прстен ППО2“; Програма за поддршка на општините

ТЕКОВНИ ПРОЕКТИ, ВРЕДНОСТ И НИВЕН ДОНАТОР

Проект	Донатор	Буџет
Дозавршување на фекалната канализација во с. Сушево	Буџет на РМ - Министерство за транспорт и врски	1.500.000
Замена на боци за водовод Пиперово	Агенција за води	1.000.000
Изградба на мост на реката Турија, с. Доброшинци	Министерство за урбанизам	5.800.000
Програма за креирање нови работни места	УНДП	20.000 УСД
Систем за водоснабдување на Василево, Градошорци и Ангелци	КАРДС	530.000 евра
Систем на водоснабдување на с. Доброшинци, Нова Маала	Министерство за земјоделство, Комитет за хуманитарни интервенции во корист на третиот свет	2.500.000

ПЛАНИРАНИ ПРОЕКТИ ВО ИДНИНА

- ▶ Локален пат Ангелци-Седларци.
- ▶ Локален пат Гечерлија-Чанаклија.
- ▶ Локален пат Градошорци-Трибичино.
- ▶ Локален пат Нова маала-Чанаклија.
- ▶ Регулација на порој Градошорци.
- ▶ Регулација на порој Радичево.
- ▶ Регулација на порој Сушево.
- ▶ Реконструкција и проширување на водоводната мрежа во Дукатино.

ПОЗНАЧАЈНИ РЕАЛИЗИРАНИ ПРОЕКТИ



Проект	Инвеститор	Буџет
Асфалтирање локален пат, Доброшинци	Висока маала, Агенција за неразвиени подрачја	9.000.000 МКД
Асфалтирање повеќе делови на локални патишта и улици низ населените места	Општина, Фонд за магистрални и регионални патишта	-
Дом на културата, Пиперово	Министерство за финансии и граѓаните	50.000 УСД
ППО1 - програма за поддршка на општините	ЗЗП Агросојуз, УНДП	8.800 УСД
ППО2- програма за поддршка на општините	УНДП, ЈП Турија	4.270 УСД
Програма за вработување млади	ЈЕС и општината	25.000 УСД
Чиста и зелена Македонија	УНДП и општината	10.800 УСД



ОПШТИНА ВЕВЧАНИ



Локација: Југозападниот дел на Р. Македонија



Адреса на седиштето:
6335 Вевчани

Контакт:
тел. 046/784-640
факс 046/784-641

е-пошта:
opstinavevcani@yahoo.com

интернет страна:
www.vevcani.org.mk

ОПИС НА ОПШТИНАТА

Вевчани е општина со едно населено место. Територијата е ридско-планинска со надморска височина од 700 до 1900 метри. Населението е вработено дел во буџетски установи, а поголем дел во приватниот сектор (градежништво и занаетчиство).

ГЛАВНИ ПРИОРИТЕТИ ЗА ЛОКАЛЕН ЕКОНОМСКИ РАЗВОЈ

Развој на туризмот; Развој на малите и средните претпријатија; Развој на сточарството.

ГЛАВНИ СТОПАНСКИ ГРАНКИ

Градежништво; Земјоделство и сточарство

Деловни субјекти во општина: 70

БУЏЕТ НА ОПШТИНАТА

Буџет на општината во 2004 година: - (МКД)

Проектиран буџет за 2005 година: - (МКД)

СТРУКТУРА И ОРГАНИЗАЦИСКАТА ПОСТАВЕНОСТ НА ЕЛС

Градоначалник:

Васил Радиноски
политичка припадност: независен
службен тел: 046/784-640
мандат по ред: 3
од: 1996 до: 2009

Роден е во 1958 година, дипломиран новинар, градоначалник од 1996 година. Оженет е и татко на две деца.

Претседател на Советот:

Слободан Шутиноски
политичка припадност: ВМРО-ДПМНЕ
службен тел: 046/784-640
мандат по ред: 1
од: 2005 до: 2009

Советници:

Тодица Димитриеска - Вевчани
Васил Н. Радиноски - Вевчани
Душко Ѓурчески - Вевчани
Глорија Чочороска - Вевчани
Наташа Богоевска - Вевчани
Крсто Мукоски - Вевчани
Слободан Шутиноски - Вевчани

Вкупно вработени во ЕЛС: 6

Структура (по образование): основно: 1; ССС: 2; ВишаСС: 1; ВСС: 2;

Структура (по етничка припадност): македонци: 6;

Структура (број на вработени жени – родова застапеност): мажи: 4; жени: 2;

Број на жители:	2.433
Број на населени места:	
Градови:	0
Села:	1
Број на месни заедници:	0
Површина:	36 км ²
Ден на општината:	-

Структура на населението

Македонци	99.43%
Албанци	0.12%
Турци	0.00%
Роми	0.00%
Власи	0.04%
Срби	0.12%
Бошњаци	0.00%
Останати	0.29%

Статистички податоци од последниот попис од 2002





ЕЛС ИНДЕКС

Јавно комунално претпријатие:

Активно

Име на ЈКП: „Еремја“ - Вевчани

Адреса на ЈКП

6335 Вевчани

Контакт:

Тел: 046/798-633,

Директор

Борче Димитриески

странски јазик: англиски

етничка припадност: Македонец

службен тел: 046/798-633

мандат по ред: 1

од: 2005 до:

Број на вработени во ЈКП: 5

► **Образование:**

Основно образование:

ОУ „Страшо Пиџур“

► **Здравствена заштита:**

ЈЗО „Здравствен дом“ Вевчани

**ОРГАНИЗАЦИСКА ПОСТАВЕНОСТ
ВО ЕЛС (СЕКТОРИ И ОДДЕЛЕНИЈА)**

ОДДЕЛЕНИЈА

- Одделение за урбанизам и комунални дејности
- Одделение за општи, правни и финансиски работи

ГРАЃАНСКИ СЕКТОР

Соработка со граѓански организации

- Реконструкција на дел од градскиот парк со летна сцена
- КУД „Дримкол“ - Вевчани
- Реконструкција и оплеменување на платото на коешто се одвива традиционалниот Вевчански карневал
- Изградба на планинска куќа на Јанков Камен, со партерно
- ЕД „Пријатели на природата“

ТЕКОВНИ ПРОЕКТИ, ВРЕДНОСТ И НИВЕН ДОНАТОР

Проект	Донатор	Буџет
Реконструкција на водоводна мрежа во Вевчани	ЕАР	385.000 евра

ПОЗНАЧАЈНИ РЕАЛИЗИРАНИ ПРОЕКТИ



Проект	Инвеститор	Буџет
Изградба на зелено пазарче во Вевчани	УСАИД - ЦСХИ	75.000 УСД
Партерно уредување на локалитетот „Вевчански извори“ - споменик на природата	Министерство за животна средина	50.000 евра
Пробивање, тампонирање и асфалтирање на локалниот пат Вевчани-Горна Белица, во должина од 4,5 км	Министерство за одбрана на РМ	-
Регулација на речното корито со кејско шеталиште и канализациска линија во Вевчанска Река	Министерство за животна средина и Фонд за локален развој на Балканот	150.000 евра
Резервоари за водоснабдување, горна и долна зона	Агенција за недоволно развиените подрачја	170.000 евра
Уредување на централната улица во Вевчани со тротоари и атмосферска канализација	СИП-програма, банка КФВ	10.000 евра

ПЛАНИРАНИ ПРОЕКТИ ВО ИДНИНА

- Изградба на нова училишна зграда.
- Изградба на спортска сала.
- Пречистителна станица за биолошко пречистување на отпадните води.
- Регулација на корито со кејско шеталиште на Вевчанска Река.
- Реконструкција и адаптација на Домот на културата во Вевчани.





Општина Велес



Локација: Централна
Македонија



Адреса на седиштето:

Панко Брашнар бр. 1
1400 Велес,

Контакт:

тел. 043/232-966
факс 043/232-966

е-пошта:

opve@veles.gov.mk

интернет страна:

www.veles.gov.mk

Опис на општината

Општината Велес претставува значаен сообраќаен јазол каде што се вкрстуваат најважните патни и железнички сообраќајни правци на меѓународниот сообраќаен коридор, кој ја поврзува Европа со Блискиот Исток и со Северна Африка, поради тоа, сообраќајната инфраструктура има битно значење за долгорочниот стопански развој на општина Велес.

Велес денес е еден од најзначајните центри на македонската култура благодарение на интензивните Активности за ревитализација на културната ризница, соработка со граѓанскиот сектор и реализација на манифестацијата "Велес град на културата".

Локален економски развој (ЛЕР)

► Стратегија за локален економски развој

Има ЛЕР за периодот 2002-2006 г.

► Главни компетативни предности на општината

Поволна географска положба

-Добра сообраќајна комуникација (непосредна близина на магистрална комуникација E75)

-Атрактивно мотивски вредности на просторот (езеро Младост)

Главни приоритети за локален економски развој

Постигнување економска разнообразност; Развој на мали и средни претпријатија; Спроведување одржлив развој.

Главни стопански гранки

Металопереработувачка индустрија; Прехранбена индустрија; Кожарска индустрија; Текстилна индустрија.

Деловни субјекти во општина: 1.820

Буџет на општината

Буџет на општината во 2004 година: 73.147.958 (МКД)

Проектиран буџет за 2005 година: 107.556.596 (МКД)

Локален еколошки акциски план (ЛЕАП)

Изготвен е во 1997 г.

► Главни еколошки проблеми во општината

Санирање на последиците од загадување со тешки метали; Управување со цврстиот комунален отпад.

Број на жители:	55.108
Број на населени места:	
Градови:	1
Села:	30
Број на месни заедници:	33
Површина:	464 км ²
Ден на општината:	9 Ноември

Структура на населението

Македонци	84.86%
Албанци	4.17%
Турци	3.13%
Роми	1.45%
Власи	0.62%
Срби	0.98%
Бошњаци	4.37%
Останати	0.42%

Статистички податоци од последниот попис од 2002



СТРУКТУРА И ОРГАНИЗАЦИСКАТА ПОСТАВЕНОСТ НА ЕЛС

Градоначалник:

Аце Коцевски
 странски јазик: англиски
 политичка припадност: ЛДП
 службен тел: 043/232-966
 мандат по ред: 2
 од: 2000 до: 2009



Аце Коцевски е роден во 1961 год. во с. Мартолци. Оженет е и татко е на две деца. По образование е дипломиран градежен инженер. Бил претседател

на Студентската организација на Универзитетот „Св. Кирил и Методиј“ во Скопје и секретар на Младинската организација на поранешна Југославија. Од 1990 до -1993 г. работи во Министерството за одбрана, ПЕ-Велес. Во периодот 1994-1998 г. е пратеник во Македонскиот парламент, координатор на пратеничката група ЛДП и претседател на Комисијата за урбанистичко планирање на Собранието на РМ. Од 1999 до -2000 г. работи како потсекретар на Министерството за локална самоуправа одговорен за развој на локалната самоуправа и евроинтеграции. Во овој период раководел со тимот за реформи во лок.самоуправа. Тој е креатор на Стратегијата за реформи во локалната самоуправа во РМ. Бил претседател на Комисијата за финансирање и администрација на ЗЕЛС. Во моментот е член на УО на ЗЕЛС.

Добитник е на Наградата за граѓанско општество и демократија на МЦМС за долгогодишни постигнувања и придонеси во развојот на граѓанското општество и демократските вредности во Македонија, наградата „Зелено јаболко“ на Движењето на еколоистите на Македонија, признанието „Бела еко-листа“ на Еколошкиот прес-центар, како и на признанието „Хуманист на годината“ на списанието „Семеен магазин“.

Претседател на Советот:

Марјанчо Николов
 странски јазик: англиски
 политичка припадност: СДСМ
 службен тел: 070/375-706
 мандат по ред: 1
 од: 2005 до: 2009

Советници:

Пандорка Настова - Велес
 Славчо Чадиев - Велес
 Флорентина Ристовска-Шурбевска - Велес
 Валентина Делиманчева-Андрејева - Велес
 Зоран Ѓуровски - Велес
 Блажо Атанасов - Велес
 Трајко Бабунски - Велес
 Стојна Трајковска - Велес
 Ацо Петров - Велес
 Оливер Гашев - Велес
 Фехим Јусовиќ - Горно Оризари
 Никола Нацев - Велес
 Ангел Сараулев - Велес
 Весна Стојанова-Богоевска - Велес
 Атанас Василев - Велес
 Томе Јаневски - Велес
 Бејхан Мемедов - Велес
 Дејан Гавазов - Велес
 Илија Димовски - Велес
 Весна Џајкова - Велес
 Ефтимиија Карбева-Ликарова - Велес
 Сафет Јакупи - Бузалково

Совети на месните/урбаните заедници по општини:

Отовица -
 Џидимирци - Никола Ордевски
 Црквино - Умер Калач
 Сујаклари - Јованче Митковски
 Слп - Трајко Димов
 Сливник - Сејфи Муниши
 Рудник - Димче Богоевски
 Чолошево - Гоце Зарков
 Ораовец - Бошко Нешов
 Башино Село - Тоше Блажевски
 Рлевци - Тоде Јорданов
 Новачани - Борче Станковски
 Мамутчево - Станишко Ангеловски
 Кумарино - Ацо Арсов
 Иванковци - Ивица Стојчевски
 Д. Каласлари - Јордан Давчевски
 Горно Оризари -
 Бузалково - Максут Бакијовски
 Раштани - Славе Костов

Вкупно вработени во ЕЛС: 42

Структура (по образование): основно: 3; ССС: 17; ВишаСС: 3; ВСС: 19;

Структура (по етничка припадност): македонци: 42;

Структура (број на вработени жени – родова застапеност): жени: 19, мажи 23;

ОРГАНИЗАЦИСКА ПОСТАВЕНОСТ ВО ЕЛС (СЕКТОРИ И ОДДЕЛЕНИЈА)

СЕКТОРИ

- ▶ За урбанизам, комунални работи, сообраќај и заштита на животната средина
 Раководител: Соња Пренцова-Јурукоска тел: 070/315-801
- ▶ За правни, финансиски, развојни и општи работи
 Раководител: Марија Настова тел: 070/315-891

ОДДЕЛЕНИЈА

- ▶ За комунална инфраструктура
 Раководител: Коста Настевски тел: 043/232-406
- ▶ За урбанизам, сообраќај и заштита на животната средина
 Раководител: Зоран Мецаноски тел: 043/232-406
- ▶ За економски развој и информатичка технологија
 Раководител: Сашко Ристовски тел: 070/302-217
 sasko.ristovski@veles.gov.mk
- ▶ За образование, култура, здравство, социјална заштита, спорт и соработка со здруженија на граѓани и фондации
 Раководител: Катица Чадиева тел: 070/302-210
 katica.cadieva@veles.gov.mk
- ▶ За финансирање, буџет, општински имот и администрирање со даноци и имот
- ▶ За правни, општи работи, човечки ресурси и месна самоуправа



ЕЛС индекс

Број на вработени во ЈКП: Јавно комунално претпријатие: Активно

Име на ЈКП: ЈП за стопанисување со спортски објекти Парк-спорт
Адреса на ЈКП

ул. Алекс Демниевски, бр. 66
п.фах, град/село, п.број

Контакт:

Тел: 043/212-911,
факс: 043/212-911,
е-пошта: ---

Директор

Илија Смилев
странски јазик: германски
етничка припадност: Македонец
службен тел: 043/212-911
мандат по ред: 1
од: 2005 до:

Број на вработени во ЈКП: 6

Образование:

Основно образование:

ОУ „Рајко Жинзифов“ - Горно Оризари
ОУ „Стојан Бурчев“ - Иванковци
Основно музичко училиште „Киро Димов“
ОУ за деца со посебни потреби под ингеренции на државата „Маца Овчарова“
ОУ „Јордан Хаџиконстантинов-Џинот“
ОУЦП „Блаже Конески“
ОУ „Трајко Андреев“
ОУ „Св. Кирил и Методиј“
ОУ „Благој Киров“
ОУ „Васил Главинов“

Средно образование:

ОСУ „Јовче Тесличков“
ОСУ „Димитрија Чуповски“
ОСУ „Кочо Рацин“
ОСУ „Коле Неделкоски“

Здравствена заштита:

Јавна здравствена установа „Медицински центар“ Велес

Култура:

Локална библиотека Гоце Делчев
Меѓународен фестивал на античката драма Стоби
Установа Рацинови средби
Центар за култура ЈХК Џинот (национална установа)
Локална установа Народен музеј Велес
Интернационален фолклорен фестивал Велес

Противпожарна заштита:

Територијална противпожарна единица
тел: 043/232-267

Информации:

Контакт лице: Јадранка Стефкова тел: 070/302-210 факс: 043/232-966 емаил: jadranka.stefkova@veles.gov.mk

ГРАЃАНСКИ СЕКТОР

Соработка со граѓански организации

- ▶ Особено позитивни искуства стекнавме со реализација на проектот за отворање етно-работилница во соработка со ЕГ Везилката Ленка, која негувајќи ги традиционалните везови, веќе работи со полн капацитет и има обезбедено пласман на пазарот во странство
- ▶ Отворање салон - Стрип-центарот на Македонија со седиште во Велес во соработка со ФИООМ и ЦПНВО
- ▶ Реконструкција на архитектонски елементи во манастирот Св. Димитрија, еден од најзначајните сакрални објекти во Велес кој потекнува од 14 век
- ▶ Изработка на Фотомонографија за Велес во соработка со група здруженија на граѓани и претставници на бизнис-секторот
- ▶ Реализација на форумите „Од идеја до стварност, и „Задоволни граѓани - наша цел“, посветени на процесот на децентрализација во соработка со Центар за поддршка на НВО-Велес
- ▶ Проект Слобода на информирањето, прашање од јавен интерес, во соработка со Асоцијацијата за демократски вредности
- ▶ Проект „Патот до вистината,“ за рехабилитација на децата жртви на загадувањето од Топилницата, реализиран во соработка со Друштвото на родителите за грижа за здраво поколение
- ▶ Проект за реновирање на домот во с. Папрадиште во соработка со еколошката групација Грeen пауер, кој прерасна во седиште на меѓународната сликарско-копаничарска коалиција Папрадишки мајстори
- ▶ Проект за одбележување паркинзи за лицата со посебни потреби во соработка со Друштвото на родителите на децата заболени од церебрална парализа
- ▶ Јавна расправа за донесување на Статусот на општина Велес, во соработка со ЦПНВО
- ▶ Донесување на локалната агенда 21 во соработка со ЕД Вила зора и институции на НВО
- ▶ Два проекти за реконструкција на архитектонски елементи и еден проект за поставување греене во бисерот на сакралната архитектура на Балканот, Соборниот храм Св. Великомаченик Пантелејмон изграден од големиот мајстор Андреа Дамјанов во 1840 година
- ▶ Донесување на ЛЕАП реализиран од страна на ЕД Вила зора
- ▶ Изготвка на атрактивен промотивен материјал за културно-историските вредности и економските потенцијали на Велес во чи рамки е изработен првиот мултимедијален цд-ром посветен на една општина во РМ
- ▶ Отворање нова ликовна галерија во соработка со Културно-едукативниот центар

Планирани проекти во иднина

- ▶ Воспоставување едношалтерски систем за давање услуги на граѓаните.
- ▶ Дневен центар за деца со посебни потреби и деца од социјално маргинализирани групи.

ТЕКОВНИ ПРОЕКТИ, ВРЕДНОСТ И НИВЕН ДОНАТОР

Проект	Донатор	Буџет
Изградба на колектор со пречистителна станица од Сујаклари, Отовица, езеро Младост	ЕУ КАРДС	500.000 евра
Изградба на пат Горно Оризари, Клуковец, нас. Чашка	ЕУ КАРДС	750.000 евра
Посредување при вработувањето на високообразовните млади кадри	УНДП, Општина	1052.000 мкд

ПОЗНАЧАЈНИ РЕАЛИЗИРАНИ ПРОЕКТИ

Проект	Инвеститор	Буџет (МКД)
Зајакнување на капацитетите на единиците на локалната самоуправа - креирање модел на македонска општина	УНДП, ФИООМ	795.964 УСД
Изградба на канализација во с. Бузалково	Мин. за транспорт и врски	3.000.000
Изградба на канализација во с. Чолошово	МЦМС	3.950.000
Изградба на надвозник и дел од улицата „Луј Пастер“	Светска банка	3.800.000
Изградба на пат за с. Црквико	АЛКА, Општината	1.800.000
Поддршка во градење консензус за заштита на ЗС и локална развојна фаза	-	55.000 УСД
Програма за поддршка на вработувањето	УНДП	43.000 УСД
Програма за поддршка на општините	УНДП, Општината	111.230 УСД
Чиста и зелена Македонија	УНДП	48.000 УСД





Општина Ваница



Локација: Источниот дел на Македонија, меѓу планините Обозна и Голак и планината Плачковица



Број на жители:	19.938
Број на населени места:	
Градови:	1
Села:	15
Број на месни заедници:	18
Површина:	443 км ²
Ден на општината:	30 Август

Структура на населението

Македонци	91.59%
Албанци	0.00%
Турци	1.36%
Роми	6.17%
Власи	0.61%
Срби	0.16%
Бошњаци	0.00%
Останати	0.11%

Статистички податоци од последниот попис од 2002



Опис на општината

Општината Ваница се простира на надморска височина од 360 м до 1754 м. Таа е составена од 15 административни единици. Ваница е оддалечена 44 км од Берово и од Пехчево, 10 км од Кочани, 40 км од Штип, 19 км од Македонска Каменица, 42 км од Делчево и 130 км од Скопје. Ваница има поволна географска положба, пријатна клима и лежи на 4 реки: Брегалница, Осојница, Градечка и Виничка Река.

Локален економски развој (ЛЕР)

► Стратегија за локален економски развој

Усвоена од Советот на општината во август 2002 година за периодот 2002-2012 година.

► Главни компетативни предности на општината

Постојне успешни мали и средни претпријатија коишто придонесуваат за економскиот развој на општината; Постојне геотермални води и нивно користење за бањски туризам и оранжериско производство; Геостратешка позиција во однос на соседните општини (Кочани, Берово, Делчево, Зрновци, Македонска Каменица) и можност за заеднички регионални проекти.

Главни приоритети за локален економски развој

Изработка на генерален урбанистички план и детални урбанистички планови; Искористување на геотермалните води; Изградба на инфраструктура во индустриските зони (водовод, канализација, електрика, улична мрежа).

Главни стопански гранки

Дрвопреработувачка индустрија; Производство на мебел; Текстилна индустрија; Производство на цвеќе; Хотелиерство и угостителство; Прехранбена индустрија.

Деловни субјекти во општина: 343

Буџет на општината

Буџет на општината во 2004 година: 31.000.000 (МКД)
Проектиран буџет за 2005 година: 48.000.000 (МКД)

Локален еколошки акциски план (ЛЕАП)

Да, има изготвено во декември 2005 година со важност од 6 години.

► Главни еколошки проблеми во општината

Нерегулирани речни корита и излевање на реките; Директно излевање на комуналните отпадни води во речните корита; Непостојне канализација во селата; Неселектирање на отпадот и неунифицирани садови; Неконтролирано сечење на шумите и зголемување на голосеците; Непостојне атмосферска канализација во градот; Неискористеност на геотермалните води; Непостојне акумулација за водоснабдување и наводнување; Постојне диви депонии потрај реките и патиштата; Загадување на почвата од неконтролирана употреба на хемиски заштитни средства.



Адреса на седиштето:

Бел Камен бб
п.фах. 23,
2310 Ваница

Контакт:

тел. 033/361-945
факс 033/361-945

е-пошта:

ovinica@mt.net.mk

интернет страна:

www.vinica.org



СТРУКТУРА И ОРГАНИЗАЦИСКАТА ПОСТАВЕНОСТ НА ЕЛС

Градоначалник:

Марјан Костадинов



странски јазик: англиски
политичка припадност: ЛДП
службен тел: 070/309-919
мандат по ред: 1
од: 2005 до: 2009

Совети на месните/урбаните заедници по општини:

Крушево - Драган Стојменов
Блатец - Здравко Димитров
Липец - Драги Ѓорѓиев
Истибања - Ванчо Димитров
Градец - Ванко Ѓорѓиев
Јакимово - Венко Костадинов
Трсино - Ставре Захариев
Виница - Симеон Алексов
Пеклани - Ванчо Велков
Лески - Зоран Стојанов
Виничка Кршла - Душко Костадинов
Калиманци - Кири Ѓеорѓиев
Грљани - Моне Арсов
Трстија - Горан Стојманов
Максимци - Божин Стојанов
Лаки - Ѓорѓи Николов
Црн Камен - Мијалчо Костадинов
Драгобраше - Драги Илиев

Вкупно вработени во ЕЛС: 33

Структура (по образование): ССС: 11; ВишаСС: 4; ВСС: 18;

Структура (по етничка припадност): македонци: 32; роми: 1;

Структура (број на вработени жени – родова застапеност): мажи: 17; жени: 16;

Претседател на Советот:

Давор Илиев
политичка припадност: СДСМ
службен тел: 070/309-850
мандат по ред: 1
од: 2005 до: 2009

Советници:

Димче Атанасов - Блатец
Оливер Тренчовски - Блатец
Вера Јаќимова - Виница
Бранко Младеновски - Блатец
Гоце Мицков - Истибања
Бранислав Тасков - Истибања
Стоил Ивановски - Виница
Давор Илиев - Истибања
Игорчо Христов - Јаќимово
Сунчица Дончева-Симеонова - Виница
Оливера Трајановска - Виница
Јулија Панова - Виница
Зоранчо Тодоров - Виница
Емил Дончев - Виница
Венко Данчев - Виница

ОРГАНИЗАЦИСКА ПОСТАВЕНОСТ ВО ЕЛС (СЕКТОРИ И ОДДЕЛЕНИЈА)

СЕКТОРИ

- За комунални работи, урбанизам и заштита на животната средина
Раководител: Васил Стоименовски
тел: 075/436-404
ovinica@mt.net.mk
- Сектор за правни, општи финансиски работи и јавни дејности
Раководител: Зоран Манчевски
тел: 075/436-406
ovinica@mt.net.mk

ОДДЕЛЕНИЈА

- За инспекциски надзор
тел: 033/361-945
ovinica@mt.net.mk
- За урбанизам и заштита на животната средина
Раководител: Мијалчо Митев
тел: 033/361-945
ovinica@mt.net.mk
- За уредување градежно земјиште, комунални дејности и ЛЕР
тел: 033/361-945
ovinica@mt.net.mk
- За финансии, буџет и приходи
Раководител: Јулија Манасиева
тел: 033/361-945
ovinica@mt.net.mk
- Одделение за правни и општи работи и јавни дејности
Раководител: Зорка Момчилова
тел: 033/361-945
ovinica@mt.net.mk

ЕЛС ИНДЕКС

Јавно комунално претпријатие: Активно
Блатец

Име на ЈКП: ЈКП Кале

Адреса на ЈКП

Блатец бб

п.број 2310

Директор

Љупчо Ѓорѓиев

странски јазик: француски

етничка припадност: Македонец

службен тел: 071/716-830

мандат по ред: 1

од: 2005 до:

Број на вработени во ЈКП: 4

► Образование:

Основно образование:

ОУ „Никола Парапунов“ - Драгобраште

ОУ „Кочо Рацин“ - Блатец

ОУ „Славчо Стојменски“ - Виница

ОУ „Гоце Делчев“ - Виница

Средно образование:

СОУ „Ванчо Прке“

► Здравствена заштита:

ЈЗО Виница - Виница

► Култура:

Дом на културата „Тошо Арсов“

Народна библиотека „Ванчо Прке“

► Противпожарна заштита:

ОППС Виница

тел: 033/361-923 факс: 033/361-923

► Информации:

Соработник за односи со јавноста и меѓународна соработка

Контакт лице: Климент Стоилов тел:

070/378-099 факс: 033/361-945 емаил:

klimant_low@yahoo.com

ГРАЃАНСКИ СЕКТОР

Соработка со граѓански организации

► Здружение на жените „Златно доба“ - формирање и опремување клуб на жените „Златно доба“, УСАИД/ЦСХИ

► Здружение на невработените интелектуалци “ИНИ” - формирање и опремување работнообучен информативен клуб, УСАИД, ЦСХИ



ТЕКОВНИ ПРОЕКТИ, ВРЕДНОСТ И НИВЕН ДОНАТОР

Проект	Донатор	Буџет
Вработување млади лица	УНДП	-
Едукативно-културни работилници и археолошки секции	Светска банка	-
Организирање натпревари во пинг-понг за заедниците помеѓу децата и младинците	Светска банка	-
Реконструкција на спортската сала во Винаца	УНДП/УСАИД	-

ПОЗНАЧАЈНИ РЕАЛИЗИРАНИ ПРОЕКТИ



Проект	Инвеститор	Буџет
Академски центар за поддршка на ОУ „Гоце Делчев“	УСАИД/ЦСХИ	-
Водоснабдување населба во с. Грљани	Акција против глад	-
Изградба на амбуланта во с. Градец	Амбасада на Р. Тајван	-
Изградба на водоводен систем во с. Црн Камен	Акција против глад	-
Изградба на детски игралишта во Винаца	Холандска амбасада	-
Изградба на мост во с. Лески	Германска амбасада	-
Изградба на нова противпожарна станица	ИОМ/ЦБИ	-
Изградба на ОУ	Амбасада на Р. Тајван	-
Изградба на плоштад и детско игралиште	УСАИД/ЦСХИ	-
Изградба на резервоар за вода во с. Трстија	Акција против глад	-
Изградба на резервоар за вода и зафат на вода во с. Крушево и населба во с. Драгобраште	Акција против глад	-
Локален еколошки акциски план	РЕЦ/СИДА	-
Набавка на трактор и додатна опрема за Комуналното претпријатие „Кале“ во с. Блатец	УСАИД/ЦСХИ	-
Обезбедување корпи за отпадоци	Швајцарска амбасада	-
Опременување филтер-станција	УСАИД/ЦСХИ	-
Подигање на јавната свест за плаќање комунални услуги	ГТЗ	-
Поставување хоризонтална и вертикална сигнализација	ИОМ/ЦБИ	-
Програма за вработување млади	УНДП	-
Регулација на дол во с. Лески	Светска банка	-
Реконструкција на градинката „Гоце Делчев“	ИОМ/ЦБИ	-
Реконструкција на ОУ „Никола Парачунов“ - Драгобраште	ИОМ/ЦБИ	-
Текстилен тренинг-центар во УСО „Ванчо Прке“	УСАИД/ЦСХИ	-
Фудбалско игралиште во Винаца	ИОМ/ЦБИ	-
Чиста и зелена македонија	УНДП	-

ПЛАНИРАНИ ПРОЕКТИ ВО ИДНИНА

- ▶ Асфалтирање улици во Ромско маало.
- ▶ Довршување на спортската сала.
- ▶ Изградба на цевковод Трсино-Драгобраште.
- ▶ Изградба на атмосферска канализација.
- ▶ Изградба на дневен пазар.
- ▶ Изградба на дневен центар за лицата со посебни потреби.
- ▶ Изградба на канализација во Ромско маало.
- ▶ Изградба на канализација во с. Градец.
- ▶ Изградба на канализација во с. Истибања.
- ▶ Изградба на канализација во с. Пеклани.
- ▶ Изградба на канализација во с. Трсино.
- ▶ Изградба на нова асфалтна лента на влезот Кочани-Винаца; Изградба на зелени пазари.
- ▶ Изградба на пешачка патека до археолошкиот локалитет „Виничко кале“.
- ▶ Изградба на социјални станови за Ромите.
- ▶ Изградба на тротоар (пешачка патека) Винаца-Јакимово.
- ▶ Изградба на тротоар на улицата „Партизанска“ во индустриската зона.
- ▶ Изградба на улици во индустриската зона.
- ▶ Изградба на улично осветлување на патот Винаца-Јакимово.
- ▶ Изградба на хидроелектрана на Градечка Река.
- ▶ Изградба на цевковод Винаца-Јакимово.
- ▶ Инфраструктура во зоните за мало стопанство.
- ▶ Искористување на геотермалните води.
- ▶ Комплекс од станови за стари лица за регионот.
- ▶ Модернизација на јавната администрација.
- ▶ Отворање градски музеј.
- ▶ Регулација на Виничка Река.
- ▶ Реконструкција на водоводната мрежа во с. Блатец.
- ▶ Реконструкција на Културниот дом во с. Блатец.
- ▶ Ромски едукативен центар.





Локација: Произлезена од општина Кичево



Адреса на седиштето:
село Вранештица

Контакт:
тел. 045/284-244

ОПИС НА ОПШТИНАТА

Се наоѓа југоисточно од Кичево, рурална општина, со големи резерви на глина и мермер, букова и дабова шума, чиста животна средина, добра инфраструктура.

ЛОКАЛЕН ЕКОНОМСКИ РАЗВОЈ (ЛЕР)

▶ Главни компетативни предности на општината

Чиста и здрава средина; Можност за производство на здрава храна; Можност за искористување на минералните сировини; Богат шумски фонд.

ГЛАВНИ ПРИОРИТЕТИ ЗА ЛОКАЛЕН ЕКОНОМСКИ РАЗВОЈ

Развој на керамичката индустрија; Развој на мермерната индустрија; Развој на сточарството; Развој на земјоделското производство.

ГЛАВНИ СТОПАНСКИ ГРАНКИ

Керамичка индустрија - производство на бетонски керамици, преработка на млечни производи, индивидуално земјоделско производство, грнчарско производство.

Деловни субјекти во општина: 15

БУЏЕТ НА ОПШТИНАТА

Буџет на општината во 2004 година: 3.644.132 (МКД)
Проектиран буџет за 2005 година: 4.653.599 (МКД)

ЛОКАЛЕН ЕКОЛОШКИ АКЦИСКИ ПЛАН (ЛЕАП)

▶ Главни еколошки проблеми во општината

Нерешен проблем со локацијата на депонијата на општината Кичево.



Број на жители:	1.322
Број на населени места:	
Градови:	0
Села:	15
Број на месни заедници:	12
Површина:	120 км ²
Ден на општината:	5 Јануари

Структура на населението

Македонци	78.14%
Албанци	0.76%
Турци	20.88%
Роми	0.00%
Власи	0.00%
Срби	0.15%
Бошњаци	0.00%
Останати	0.07%

Статистички податоци од последниот попис од 2002



СТРУКТУРА И ОРГАНИЗАЦИСКАТА ПОСТАВЕНОСТ НА ЕЛС

Градоначалник:

Ванчо Србакоски
политичка припадност: СДСМ
службен тел: 070/223-069
мандат по ред: 1
од: 2005 до: 2009

Претседател на Советот:

Владо Мицкоски
политичка припадност: СДСМ
службен тел: 045/223-488
мандат по ред: 1
од: 2005 до: 2009

Роден е на 02.09.1968 година во с. Вранештица. Има завршено виша економска школа, пред да стане градоначалник бил раководител на Транспортното претпријатие „Симаќ“ Кичево, оженет, татко на две деца.

Советници:

Рада Јовеска - Вранештица
Нуредин Бајрамоски - Чelopeци
Славе Кироски - Староец
Селаудин Нурединоски - Чelopeци
Славица Миловска - Вранештица
Весна Штерјоска - Бигор Доленци
Наум Наумоски - Староец
Зекир Зекироски - Чelopeци

Совети на месните/урбаните заедници по општини:

Атишта - Мирко Мицкоски
Речани - Драган Петрески
Вранештица - Цветан Ристески
Староец - Славе Кироски
Чelopeци - Малиќ Малески

Бигор Доленци - Зоран Србиноски
Карбуница - Бошко Наумоски
Миокази - Слободан Петрески
Светорача - Крушица - Миљан Силјаноски
Дупјани - Рбетино - Кире Цветаноски
Козичино - Патец - Зоран Димитриески
Орланци - Димче Каранфилоски

Вкупно вработени во ЕЛС: 6

Структура (по образование): ССС: 6

Структура (по етничка припадност): македонци: 6;

Структура (број на вработени жени – родова застапеност): мажи: 4; жени: 2;

ОРГАНИЗАЦИСКА ПОСТАВЕНОСТ ВО ЕЛС (СЕКТОРИ И ОДДЕЛЕНИЈА)

ОДДЕЛЕНИЈА

- ▶ За урбанизам, комунални работи и заштита на животната средина
Раководител: Јован Настороски тел: 045/284-244
- ▶ За правни, финансиски и општи работи
Раководител: Ленче Србиноска тел: 045/284-244

ЕЛС ИНДЕКС

Јавно комунално претпријатие:
Неактивно
Име на ЈКП: Бисер
Адреса на ЈКП

Контакт:
Тел: 045/284-244

Број на вработени во ЈКП: -

▶ Образование:

Основно образование:
ПУ во с. Староец
ПУ во с. Чelopeци
ПУ „Ванчо Србаков“ - Вранештица

▶ Здравствена заштита:

Примарна здравствена заштита - амбуланта с. Вранештица
Примарна здравствена заштита - амбуланта с. Чelopeци

ТЕКОВНИ ПРОЕКТИ, ВРЕДНОСТ И НИВЕН ДОНАТОР

Проект	Донатор	Буџет (МКД)
Водовод с. Карбуница	Министерства	4.800.000
Водовод с. Атишта	Министерсва	3.400.000
Канцеларија на ЛЕР	УСАИД	-
Спортски центар с. Вранештица	УСАИД	1.200.000

ПОЗНАЧАЈНИ РЕАЛИЗИРАНИ ПРОЕКТИ



Проект	Инвеститор	Буџет (МКД)
Водовод - реконструкција во Бигор Доленци	ЕЛС	500.000
Водовод во с. Вранештица	Министерства	4.800.000
Водовод во с. Дупјани	Министерства	3.800.000.
Водовод во с. Козичино	Министерства	3.200.000
Водовод во с. Речани-Орланци	Министерства	13.400.000
Локален пат Староец-Вранештица	ЕЛС	3.496.000
ОУ с. Чelopeци	Мин. за образование	4.000.000
Репетитор во с. Бигор Доленци	МТВ	1.300.000
Улици во с. Вранештица	ЕЛС	1.600.000
Улици во с. Староец	ЕЛС	2.300.000
Улици во с. Чelopeци	ЕЛС	1.100.000

ПЛАНИРАНИ ПРОЕКТИ ВО ИДИНА

- ▶ Водовод во с. Крушица.
- ▶ Водовод во с. Патец.
- ▶ Водовод с. Светорача.
- ▶ Локален пат Вранештица-Атишта.
- ▶ Локален пат Козичино-Патец.
- ▶ Локален пат Лисичани-Миокази.
- ▶ Пречистителна станица и канализација во с. Бигор. Доленци.
- ▶ Пречистителна станица и канализација во с. Вранештица и с. Атишта.
- ▶ Пречистителна станица и канализација во с. Чelopeци, Орланци и Миокази.
- ▶ Пречистителна станица и канализација с. Староец.
- ▶ Реконструкција на главниот довод во Староец.



Адреса на седиштето:
Маршал Тито бр. 7
1238 Вrapчиште

Контакт:
тел. 042/332-378
факс 042/332-378

е-пошта:
info@vrapcisht.gov.mk

интернет страна:
www.vrapcisht.gov.mk

ОПИС НА ОПШТИНАТА

Општината Вrapчиште, како рурална средина, зафаќа површина од приближно 192 км², вкупниот број на жители е 27.000 и е мултиетничка средина во којашто живеат Албанци, Турци, Македонци и други жители. Степенот на образовната стапка е во прираст, а тоа е еден вид показател којшто ќе биде причина да се развијат индустриските капацитети. Поголемиот дел од населението се занимава со земјоделство и стопанство. По локалните избори, општината работи на проекти за привлекување странски капитал, за подобрување на инфраструктурата во целата нејзина територија, во соработка со Електростопанство и со Електродистрибуција. Тие водат грижа за да се подобри снабдувањето со квалитетна електрична енергија во сите населени места и индустриските зони. Се прават повеќе активни средби со образовните и културните институции, со организации за спорт и рекреација, со месни заедници, со разни здруженија и невладини организации и со многубројни меѓународни организации. Сите овие Активности се вршат со цел да се подобри целокупниот раст и животниот стандард на населението.

ЛОКАЛЕН ЕКОНОМСКИ РАЗВОЈ (ЛЕР)

► Стратегија за локален економски развој

Двете поранешни општини, општина Вrapчиште и поранешната општина Неготино-Полошко, имаат изготвено стратегија за локален економски развој на општината, имајќи предвид дека двете поранешни изготвени стратегии, новите програми и новата стручна екипа, односно тимот што ќе се формира од страна на градоначалникот, е во фаза на изготвување нова стратегија за ЛЕР.

► Главни компетативни предности на општината

Измена и дополнување на урбанистичките планови; Покренување постапка за слободна економска зона; Подготовки за развој на мали и средни претпријатија.

ГЛАВНИ ПРИОРИТЕТИ ЗА ЛОКАЛЕН ЕКОНОМСКИ РАЗВОЈ

Изготвување нов акциски план, земајќи ги предвид двата акциски плана направени од страна на 9 поранешни општини; Формирање нов тим за ЛЕР што ќе се предложи од страна на градоначалникот; Изготвување стратегија за ЛЕР; Обезбедување простор за одделението за ЛЕР и доопремување со компјутери, АДСЛ-конекција и веб-страница за општината; Создавање база на податоци за следните области: демографски податоци, образовни и културни институции, спорт и рекреација, податоци за индустриските капацитети, податоци за малите и средните претпријатија, податоци за граѓанскиот сектор, односно за здруженија/НВО, создавање социјална карта за општината и друго; Графички информативен сервис; Отворање канцеларија за информирање на граѓаните (инфоцентар); Отворање канцеларија за туризам и селски туризам.

ГЛАВНИ СТОПАНСКИ ГРАНКИ

Земјоделство и сточарство; Производство и обработка на дрво и дрвни производи; Обработка на алуминиум и алуминиумски производи; Обработка на стакло и стаклени производи; Производство на продукти за градежништвото.

Деловни субјекти во општина: 127



Број на жители:	25.399
Број на населени места:	
Градови:	0
Села:	15
Број на месни заедници:	15
Површина:	192 км ²
Ден на општината:	4 Април

Структура на населението

Македонци	4.10%
Албанци	83.07%
Турци	12.34%
Роми	0.00%
Власи	0.00%
Срби	0.01%
Бошњаци	0.03%
Останати	0.44%

Статистички податоци од последниот попис од 2002



БУЏЕТ НА ОПШТИНАТА

Буџет на општината во 2004 година: 11.200.000 (МКД)
 Проектиран буџет за 2005 година: 30.399.000 (МКД)

ЛОКАЛЕН ЕКОЛОШКИ АКЦИСКИ ПЛАН (ЛЕАП)

► Главни еколошки проблеми во општината

Чистење на локалните реки, собирање и носење на цврстиот отпад, недостаток на прочистителна станица.

СТРУКТУРА И ОРГАНИЗАЦИСКАТА ПОСТАВЕНОСТ НА ЕЛС

Градоначалник:

Есат Салаи
 странски јазик: англиски
 политичка припадност: ДУИ
 службен тел: 070/251-409
 мандат по ред: 1
 од: 2005 до: 2009

Роден е во Добридол, основно образование завршил во Добридол, потоа во Гостивар завршува гимназија. Дипломирал на Педагошкиот факултет во Приштина, а по завршувањето на студиите се занимава со приватен бизнис се до изборот за градоначалник во март 2005 година. Оженет е и татко на два сина.



Совети на месните/урбаните заедници по општини:

Градец -	Галате -
Сенокосе -	Горјане -
Ломница -	Ѓурѓевиште -
Неготино -	Калиште -
Топлице -	Добридол -
Врапчиште -	Пожаране -
Зубовце -	Ново Село -

Претседател на Советот:

Веби Фетаи
 странски јазик: француски, руски
 политичка припадност: ДУИ
 службен тел: 070/271-446
 мандат по ред: 1
 од: 2005 до: 2009

Советници:

Амет Халити -
 Аднан Зибири -
 Бајрам Кадрија -
 Мируше Муареми -
 Фатмире Аљити -
 Надије Ебиби -
 Хасан Мамути -
 Емин Сулејмани -
 Рахим Муслиу -
 Џељаљ Небиу -
 Нухи Адеми -
 Веби Фетаи -
 Далип Јахја -
 Јакуп Јакупи -
 Хетем Адеми -
 Седат Аручи -
 Севиме Салахи -
 Дритон Демири -
 Емсале Демири -

ОРГАНИЗАЦИСКА ПОСТАВЕНОСТ ВО ЕЛС (СЕКТОРИ И ОДДЕЛЕНИЈА)

СЕКТОРИ

- Сектор за комунални работи, урбанизам, градежништво и заштита на животната средина
 Раководител: Бесим Рамадани
 тел: 070/326-075
- Сектор за буџет, финансии и локален економски развој
 Раководител: Мустаф Мустафа
 тел: 070/378-794
- Сектор за правно-нормативни, општи, административни работи и јавни дејности
 Раководител: Зекирија Зулфиќари
 тел: 070/326-105



Вкупно вработени во ЕЛС: 27

Структура (по образование): основно: 3; ССС: 12; ВишаСС: 1; ВСС: 11

Структура (по етничка припадност): македонци: 3; албанци: 21; турци: 3;

Структура (број на вработени жени – родова застапеност): мажи: 22; жени: 5;



ЕЛС индекс

Јавно комунално претпријатие:

Активно

Име на ЈКП: ЈКП „Врапчиште“

Адреса на ЈКП

ул. Маршал Тито, бр. 7
п.број 1238

Контакт:

Тел: 042/332-378,

факс: 042/332-378,

Директор

Керамедин Салаху

странски јазик: англиски, германски

етничка припадност: Албанец

службен тел: 070/219-542

мандат по ред: 1

од: 2005 до:

Број на вработени во ЈКП: 11

Образование:

Основно образование:

ЦОУ „Чеде Филипоски“ - Врапчиште

ЦОУ „Сали Лиси“ - Добридол

ЦОУ „Наим Фрашери“ - Неготино

ЦОУ „Градец“ - Градец

Средно образование:

ПСУ „Панче Попоски“ - Неготино

Здравствена заштита:

ПЗО „Борис Канчески“ - Градец

ПЗО „Борис Канчески“ - Неготино -

Полошко

ПЗО „Борис Канчески“ - Добридол

ПЗО „Борис Канчески“ - Врапчиште

Култура:

КД „Шота“ - Неготино-Полошко

Противпожарна заштита:

Територијална противпожарна единица

тел: 033/471-900

Информации:

Контакт лице: Билен Салиу тел:

070/908-212 факс: 042/332-378

емаил: b-saliji@hotmail.com

ТЕКОВНИ ПРОЕКТИ, ВРЕДНОСТ И НИВЕН ДОНАТОР


Проект	Донатор	Буџет
Реконструкција на каналот Добридол, Топлице	УНДП	55.000 евра
Реконструкција на каналот Прој во Добридол	УСАИД	55.000 евра

ПОЗНАЧАЈНИ РЕАЛИЗИРАНИ ПРОЕКТИ

Проект	Инвеститор	Буџет (МКД)
Изградба на водовод	СИП и КФВ	
Изградба на водовод	Австриска влада	
Изградба на водовод - Гурѓевиште	КАРДС	
Изградба на водовод во Топлице, Врањовце и Галате		
Изградба на канализација во Врапчиште		
Изградба на тротоари		
Реконструкција на реката Маздрача		

ПЛАНИРАНИ ПРОЕКТИ ВО ИДНИНА

- ▶ Изградба и реконструкција на локалната патна мрежа во целата општина.
- ▶ Изградба на фекална канализација во целата општина.
- ▶ Реконструкција на водоводна мрежа.





Општина Гевгелија



Адреса на седиштето:
Димитар Влахов бр. 4
1480 Гевгелија

Контакт:
тел. 034/213-899
факс 034/213-899

е-пошта:
gevgelija@mt.net.mk

интернет страна:
www.gevgelija.gov.mk

Опис на општината

Се наоѓа во јужниот дел на Р. Македонија на 41 08 северна географска ширина и 22 32 источна географска должина, покрај долината на реката Вардар и автопатот Е75 (трансевропски коридор 10).

Локален економски развој (ЛЕР)

► Стратегија за локален економски развој

Во подготовка.

► Главни компетативни предности на општината

Природно-климатски погодности; Коридорот 10, кој минува низ територијата на општината; Лоцираноста на границата со ЕУ.

Главни приоритети за локален економски развој

Производство на еколошка храна; Развој на туризмот (транзитен, бањски и планински); Реализација на проектот „Слободна економска зона“.

Главни стопански гранки

Текстилна, прехранбена, металопреработувачка, електроиндустрија, преработка на пластични маси.

Деловни субјекти во општина: 712

Буџет на општината

Буџет на општината во 2004 година: - (МКД)
Проектиран буџет за 2005 година: 126.250.000 (МКД)

Локален еколошки акциски план (ЛЕАП)

Временски не е ограничен.

► Главни еколошки проблеми во општината

Отстранување и расчистување на дивите депонии; Изградба на санитарна депонија за цврст отпад.



Број на жители:	22.988
Број на населени места:	
Градови:	1
Села:	16
Број на месни заедници:	11
Површина:	485 км ²
Ден на општината:	7 Ноември

Структура на населението

Македонци	96.82%
Албанци	0.03%
Турци	0.14%
Роми	0.06%
Власи	0.93%
Срби	1.60%
Бошњаци	0.02%
Останати	0.40%

Статистички податоци од последниот попис од 2002



СТРУКТУРА И ОРГАНИЗАЦИСКАТА ПОСТАВЕНОСТ НА ЕЛС

Градоначалник:

Драги Делев
политичка припадност: СДСМ
службен тел: 034/213-899
мандат по ред: 1
од: 2005 до: 2009
Роден е на 29.12.1957 година во



Гевгелија. Има завршено филозовски факултет - група историја, по што предава во неколку основни училишта во општината. Во 1996 година продолжува со професионален ангажман во Радиотелевизија Гевгелија, каде најпрво работи како новинар, а потоа и како директор. Во политичкиот живот во Гевгелија се вклучува како член на СДСМ, а во 2003 година е избран за претседател на општинската организација на СДСМ. Од април 2005 година е градоначалник на општината.

Совети на месните/урбаните заедници по општини:

Конско - Благој Ѓорѓиев
Миравци - Зоран Ристов
Сермелин - Ангел Дачев
Прдејци - Ангел Киров
Хума - Стојан Ризовски
Мрзенци - Здравко Стоилов
Моин - Јосиф Стојков
Кованец - Ѓорѓе Велков
Негорци - Димитар Марилов
Ново Конско - Лазар Стоилов
Богородица - Бошко Јанов
Гевгелија - Ванчо Карајанов

Вкупно вработени во ЕЛС: 58

Структура (по образование): основно: 2; ССС: 34; ВишаСС: 2; ВСС: 20;

Структура (по етничка припадност): -

Структура (број на вработени жени – родова застапеност): мажи: 35; жени: 23;

Претседател на Советот:

Панде Кацарски
политичка припадност: ЛДП
службен тел: 070/320-569
мандат по ред: 2
од: 2000 до: 2009

Советници:

Венцо Атанасов - Гевгелија
Ѓорѓе Дучков - Гевгелија
Слободан Џониќ - Гевгелија
Милица Рендевска - Гевгелија
Марика Ризова - Гевгелија
Зоран Танев - Гевгелија
Софија Аксеновска - Гевгелија
Петко Смилков - Гевгелија
Славчо Зумровски - Миравци
Тодор Сеизов - Гевгелија
Васко Шутаров - Гевгелија
Вили Кучуков - Гевгелија
Магдалена Каркалашева - Гевгелија
Ристо Георгиев - Негорци
Александар Толов - Гевгелија
Драган Цуклев - Миравци
Бошко Јанов - Богородица

ОРГАНИЗАЦИСКА ПОСТАВЕНОСТ ВО ЕЛС (СЕКТОРИ И ОДДЕЛЕНИЈА)

СЕКТОРИ

- ▶ Инспекторат за инспекциски надзор
- ▶ За јавни дејности и локален економски развој
- ▶ За финансии, правни и општи работи
- ▶ За урбанизам, комунални работи и заштита на животната средина

ОДДЕЛЕНИЈА

- ▶ За јавни дејности
Раководител: Љубица Карајанова
тел: 034/211-211
- ▶ За стручноадминистративни и општи работи
Раководител: Кире Јанимишев
тел: 034/211-211
- ▶ За финансиски и локални даноци и такси
- ▶ За правни работи
Раководител: Нада Ристова тел: 034/213-843
- ▶ За комунални работи и локални патишта
Раководител: Благој Караѓорѓев
тел: 034/213-843
- ▶ За урбанизам, архитектура, градежништво и заштита на животната средина
Раководител: Станка Карајанова
тел: 034/213-843
- ▶ За инспекциски надзор на локален економски развој, општествени дејности и локални даноци
- ▶ За инспекциски надзор за комунални работи, сообраќај, патишта, урбанизам, градежништво и заштита на животната средина
Раководител: Димитар Апостолов
тел: 034/213-843
- ▶ За локален економски развој и прекугранична соработка
тел: 034/213-843



ЕЛС ИНДЕКС

Јавно комунално претпријатие:
Активно Гевгелија
Име на ЈКП: ЈПКД „Комуналец“
Адреса на ЈКП

ул. 7 Ноември бб
Гевгелија, п.број 1480

Контакт:

Тел: 034/212-808,
факс: 034/212-809,
е-пошта: ---

Директор

Миле Аксеновски
странски јазик:
етничка припадност: Македонец
службен тел: 034/212-808
мандат по ред: 1
од: 2003 до:

Број на вработени во ЈКП: 95

► Образование:

Основно образование:

ОМУ „Васо Карајанов“ - Гевгелија
ОУ „Св. Климент Охридски“ - Миравци
ОУ „Ристо Шуклев“ - Негорци
ОУ „Крсте Мисирков“ - Гевгелија
ОУ „Владо Катарциев“ - Гевгелија

Средно образование:

УЦ „Јосиф Јосифовски“ - Гевгелија

► Здравствена заштита:

Медицински центар - Гевгелија
ЈЗО Здравствен дом - Гевгелија

► Култура:

Национална установа Народен музеј
- Гевгелија
Пионерски дом „Јосип Броз-Тито“
Дом на културата „Македонија“
Работнички универзитет „Св. Кирил и
Методиј“
Матична библиотека „Гоце Делчев“
- Гевгелија

► Противпожарна заштита:

Територијална противпожарна единица

► Информации:

Граѓански сервисен центар
Контакт лице: Кристина Танева тел:
034/216-899 факс: 034/216-899

ГРАЃАНСКИ СЕКТОР

Соработка со граѓански организации

► Центар за невладини организации
(фондација СОРОС)

ТЕКОВНИ ПРОЕКТИ, ВРЕДНОСТ И НИВЕН ДОНАТОР

Проект	Донатор	Буџет (евра)
Изградба на пречистителна станица	Република Грција	2.000.000
Канализација и пречистителна станица во Богородица	КАРДС	500.000
Набавка на возило за смет	УСАИД	55.000
Реконструкција на Амам-барот	Општина Карач, република Турција	45.000

ПОЗНАЧАЈНИ РЕАЛИЗИРАНИ ПРОЕКТИ



Проект	Инвеститор	Буџет
Граѓански сервисен центар	Фаре	28.000 евра
Интегриран туристички и културен развој	ЕК Фаре СБС ПИК (ЕК РНАРЕ SBS PIK)	50.000 евра
Јазичен и компјутерски центар	Фаре	33.000 евра
Локален еколошки акциски план	Холандска кралска амбасада	8.000 долари
Монографија „Инвестициски можности на општината Гевгелија,“	Фаре	60.000 евра
Реновирање на централниот плоштад	Програма за развој на Р. Грција	42.448 евра
Студија за изработка на санитарна депонија за цврст отпад	ЕК Фаре екос увертур (ЕК РНАРЕ ECOS OUVERTURE)	37.310 евра
Формирање на фондацијата „Агенција за локален развој,“	Фаре	50.000 евра

ПЛАНИРАНИ ПРОЕКТИ
ВО ИДНИНА

- Изградба на деловен центар и пазариште во Гевгелија.
- Изградба на мултимедијален центар со библиотека.
- Изградба на нова автобуска станица.
- Изградба на слободна економска и индустриска зона.
- Промена на водоводна инсталација во градот.
- Реконструкција на градски театар.
- Санитарна депонија.
- Уредување на коритото на Сува Река.





Локација: Западна
Македонија, во горниот
дел на Полошката котлина



Адреса на седиштето:
Браќа Гиноски бр. 61
1230 Гостивар

Контакт:
тел. 042/213-511
факс 042/214-406

интернет страна:
www.gostivari.gov.mk

ОПИС НА ОПШТИНАТА

Општината се наоѓа на крајниот јужен дел на Гостиварското поле. Релјефната физиономија битно ги детерминира патните правци: Полошката котлина на север и превојот Буковиќ на југ.

Најзначајни коридори за транзитен сообраќај се: магистралниот пат М-4 Скопје-Охрид, железничката пруга Скопје-Кичево и регионалниот пат Гостивар-Дебар-Охрид.

И покрај изразените планински бариери кон запад и исток, ваквата позиција на општината и обезбедува добра географска и геопрометна положба.

Поволната позиција на Гостивар во сообраќајна смисла произлегува од неговата расположеност на преминот од низината кон падинскиот дел, а поволната географска положба во однос на населбите му дава можности на градот за извршување на неговите централни функции во областите: административно-управна област, политичко-стопанска област и културно-просветна област.

Самиот град поради својата положба во рамнината на Гостиварското поле има доволно простор за територијална експанзија, бидејќи како главен и единствен административен управен, политички, стопански и културен центар на Горни Полог се наоѓа во непрекинат динамичен стопански и демографски растеж.

ЛОКАЛЕН ЕКОНОМСКИ РАЗВОЈ (ЛЕР)

► Главни компетативни предности на општината

Висок степен на развој на трговијата; Погодна местоположба; Голем потенцијал за развој на агробизнисот.

ГЛАВНИ ПРИОРИТЕТИ ЗА ЛОКАЛЕН ЕКОНОМСКИ РАЗВОЈ

Подобрување на патната инфраструктура на градот; Решавање на проблемот со водоснабдување на градот, вклучувајќи ја и пречистетилната станица; Централна депонија за тврд отпад.

ГЛАВНИ СТОПАНСКИ ГРАНКИ

Производство, градежништво

Деловни субјекти во општина: 2.577

БУЏЕТ НА ОПШТИНАТА

Буџет на општината во 2004 година: 44.106.166 (МКД)

Проектиран буџет за 2005 година: 104.197.800 (МКД)



Број на жители:	81.042
Број на населени места:	
Градови:	1
Села:	30
Број на месни заедници:	42
Површина:	519 км ²
Ден на општината:	23 Декември

Структура на населението

Македонци	19.59%
Албанци	66.68%
Турци	9.86%
Роми	2.76%
Власи	0.02%
Срби	0.20%
Бошњаци	0.05%
Останати	0.84%

Статистички податоци од
последниот попис од 2002



Локален еколошки акциски план (ЛЕАП)

► **Главни еколошки проблеми во општината**

Јавност и животната средина, загадување на воздухот, проблеми со отпадните води, загадување на реката Вардар, рекреација и зелени површини, цврст домашен смет, население и урбанизам во градот.

СТРУКТУРА И ОРГАНИЗАЦИСКАТА ПОСТАВЕНОСТ НА ЕЛС

Градоначалник:

Невзат Бејта
странски јазик: англиски
политичка припадност: ДУИ
службен тел: 042/213-511
мандат по ред: 1
од: 2005 до: 2009



Роден е на 19.10.1961 год. во с. Дуф. Оженет и татко е на две деца. Дипломирал на Филозофскиот факултет - историја, на Универзитетот во Приштина. Постдипломски стугии на Универзитетот во Тирана со магистерска тема Албанците во Македонија во текот на Првата светска војна - ментор Валентијан Дука. Од 1985 до 1987 година е наставник во ОУ Прпарими во с. Чегране, Гостивар. Од 1987 до 2002 година работи како професор по историја во гимназијата Панче Попоски во Гостивар. Во 2005 година е претседател на ЗЕЛС. 2002-2005 пратеник во Собранието на РМ од редовите на ДУИ (претседател на Комисијата за економски прашања и член на Комисијата за човекови права). 2001 година претседател на ДУИ, огранок Гостивар, 1999 година советник во Советот на општина Гостивар, 1993 година претседател на Албанската историска заедница во Македонија.

Совети на месните/урбаните заедници по општини:

Долна Гоновица	Вругок	Чајле
Србиново	Железничка	Форино
Симница	Печково	Кафа
Железна Река	Куново	Тумчевишта
Падалишта	Митрој Крсти	Трново
Ново Турчане	Корито	Речане
Лешница	Мердита	Мало Турчане
Лакавица	Дебреше	Дутлок
Балиндол	Беловиште	
Здуње	Млаки	
Равен	VI зона	
Долно Јеловце	Џамицидит	
Долна Бањица	Сушица	
Горна Гоновица	Корито	
Горно Јеловце	Страјане	
Горна Бањица	Чегране	

Претседател на Советот:

Муамер Садику
странски јазик: англиски
политичка припадност: ДУИ
службен тел: 042/213-511
мандат по ред: 1
од: 2005 до: 2009

Советници:

Афет Џелили - Гостивар
Иван Кукоски - Гостивар
Музафер Шабани - Бањица
Мухамедали Емини - Речане
Абдулмуталип Алиу - Форино
Керим Арифи - Форино
Исмет Бекири - Турчане
Неџати Јакупи - Гостивар
Дашури Капроли - Гостивар
Ерџан Чулес - Гостивар
Хајати Шабани - Горна Бањица
Ферди Касами - Гостивар
Казим Камбери - Здуње
Наташа Саздовска - Гостивар
Гоце Бошковски - Гостивар
Абдулхалим Јашари - Гостивар
Лазар Богдановски - Гостивар
Муамер Садику - Чегране
Анифе Реџеџи - Гостивар
Беќим Абдуллаи - Равен
Џарије Елези - Чајле
Војо Каранфилов - Гостивар
Шефкет Имери - Гостивар
Сехаре Османи - Гостивар
Лулзим Садику - Балиндол
Зелиха Селими - Гостивар
Нијази Хасани - Гостивар
Исмет Садику - Србиново
Бесире Белули - Симница
Шабан Гаши - Гостивар
Џумали Незири - Дебреше

ОРГАНИЗАЦИСКА ПОСТАВЕНОСТ ВО ЕЛС (СЕКТОРИ И ОДДЕЛЕНИЈА)

СЕКТОРИ

- Инспекторат
Раководител: Назми Јусуфи
тел: 042/213-511
- За правни, општи и јавни служби
- За урбанизам и заштита на животната средина, сообраќај и патишта и комунални дејности
Раководител: Кенан Кадриу
тел: 042/214-455
- За финансии, буџет, локален економски развој и имплементација на проекти

ОДДЕЛЕНИЈА

- За инспекторат за сообраќај и патишта урбанизам и градежништво
- За инспекторат за комунални дејности
- За комунални дејности
Раководител: Емро Мемедали
тел: 042/213-511
- За сообраќај и патишта
- За локален економски развој и имплементација на проекти
Раководител: Асаф Адеми
тел: 042/213-522
asafademi@yahoo.com
- За урбанизам и заштита на животната средина
- За администрирање на приходите
- За финансии, буџет и сметководство
Раководител: Садри Елези
тел: 042/217-488
sadri_zfr@yahoo.com
- За јавни служби
Раководител: Нафије Зендели
тел: 042/213-511
- За општи и административни работи



Вкупно вработени во ЕЛС: 57

Структура (по образование): основно: 3; ССС: 7; ВишаСС: 3; ВСС: 44;

Структура (по етничка припадност): македонци: 13; албанци: 41; турци: 1; роми: 2;

Структура (број на вработени жени – родова застапеност): жени: 19, мажи 38;



ЕЛС ИНДЕКС

Јавно комунално претпријатие: Активно
Гостивар

Име на ЈКП: Ринија
Адреса на ЈКП

ул. Браќа Гиноски бб
Гостивар, п.број 1230

Директор

Џези Камбери
странски јазик: англиски
етничка припадност: Албанец
службен тел:
мандат по ред: 1
од: 2005 до: 2009

Број на вработени во ЈКП: 10

ЈКП Гостивар

Ул. Кеј Братство бр. 15
П. Број 1230
Контакт: 043/217-015
Факс: 043/213-580

Директор: Рафет Јакупи
Странски јзик: англиски
Етн.припадност: Албанец
Службен тел: 042/217-015
Мандат:1
Од 2005 до 2009

Бр. на вработени: 16

ЈКП Хигиена
Адреса: с. Чегране
П.број: 1230

Директор: Хајдар Билали
Стр. јазик: англиски
Етн. припадност: Албанец
Службен тел:070/345-051
Мандат:1
Од 2005 до 2009
Бр. на вработени:4

► Образование:

Основно образование:
ОУ „Гон Бузуку“ - с. Срмново
ОУ „Чајле“ - с. Чајле
ОУ „Прпарими“ - с. Чегране
ОУ „Фаик Коница“ - с. Вруток
ОУ „Злате Дамјановски“ - с. Вруток
ОУ „Петре Јовановски“ - Гостивар
ОУ „Гоце Делчев“ - Гостивар
ОУ „Моша Пијаде“ - Гостивар
ОУ „Братство и единство“ - Гостивар

Средно образование:
„Кемал Јахја“ - колеџ
ЦАНО „Злате Малакоски“
СЕУ „Чеде Филипоски“
Гимназија „Панче Попоски“

► Здравствена заштита:

Здравствен дом „Светозар Пепоски“
Здравствен дом „Борис Канчески“

► Култура:

Пионерски дом
Центар на културата - Гостивар

► Противпожарна заштита:

Томе Василевски

► Информации:

Центар за информирање на граѓаните
Контакт лице: Дашмир Османи тел:
042/218-167 факс: 042/218-167 емаил:
gostivar@sig.org.mk

ТЕКОВНИ ПРОЕКТИ, ВРЕДНОСТ И НИВЕН ДОНАТОР

Проект	Донатор	Буџет
Изградба на филтерна станица	Општината, Министерство за локална самоуправа	-
Изработка на урбани блокови		-

ПОЗНАЧАЈНИ РЕАЛИЗИРАНИ ПРОЕКТИ



Проект	Инвеститор	Буџет
Дислокација на сите објекти од привремен карактер	-	-
Изградба на водоводна линија по десната страна на реката Вардар	-	-
Изградба на водоводната линија во с. Куново	-	-
Изградба на дел од водоводната линија во с. Форино	-	-
Изградба на дел од водоводната линија во с. Чегране	-	-
Изградба на мост во населбата Дутлок	-	-
Изградба на паркинг спроти Центарот на културата	-	-
Изградба на спортска сала во с. Чегране	-	-
Изградба на фекална канализација во населбата Питарница	-	-
Проширување на булеварот „Браќа Гиноски,, и реконструкција на тротоарите од двете страни	-	-
Проширување на булеварот „Гоце Делчев,, реконструкција на тротоарите од двете страни, како и изведба на канализација и водовод во левиот дел	-	-
Реконструкција на јавното осветлување во градот и по селата	-	-

ПЛАНИРАНИ ПРОЕКТИ ВО ИДНИНА

- Изградба на мостови во согласност со ДУП.
- Изградба на пречистителна станица.
- Изградба на фекална канализација во с. Балиндол.
- Изградба на фекална канализација во с. Форино.
- Изградба на фекална канализација во с. Чегране.
- Отворање дел од булеварот „Браќа Гиноски,, обиколната улица 101, обиколната новопроектирана улица јужно од градот.
- Подготвување генерален проект-план за отпадни и атмосферски води.
- Реконструкција на постоечката градска водоводна мрежа.
- Уредување на коритото на реката Вардар.





Општина Градско



Локација: Средно Повардарие



Адреса на седиштето:
Маршал Тито бр. 70 а
1420 Градско

Контакт:
тел. 043/251-522
факс 043/251-856

е-пошта:
opstina_gradsko@
yahoo.com

интернет страна:
www.gradsko.gov.mk

ОПИС НА ОПШТИНАТА

Општината Градско се наоѓа во Средно Повардарие, распространета на двете страни од реката Вардар, се до планината Клепа и вливот на реката Брегалница и Црна Река. Градско е историски познато како значајна сообраќајна и трговска крстосница не само за Р. Македонија, туку и за поширокиот балкански регион, низ него минуваат и се вкрстуваат значајни патни и железнички сообраќајни јазли. На територијата на општина Градско се наоѓа и познатиот археолошки локалитет Стоби.

ЛОКАЛЕН ЕКОНОМСКИ РАЗВОЈ (ЛЕР)

► Главни компетативни предности на општината

Регионална поставеност (местоположба); Климатски поволности за развој на земјоделството; Археолошки локалитет Стоби - развој на туризмот; Човечки ресурси.

ГЛАВНИ ПРИОРИТЕТИ ЗА ЛОКАЛЕН ЕКОНОМСКИ РАЗВОЈ

Отворање нови преработувачки капацитети за земјоделски производи; Дооформување на инфраструктура за индустриска зона; Подобрување на квалитетот на земјоделското производство за исполнување на европските стандарди.

ГЛАВНИ СТОПАНСКИ ГРАНКИ

Земјоделско и сточарско производство; Преработка на сточна храна; Производство на вештачки ѓубрива; Трговија и угостителство.

Деловни субјекти во општина: 60

БУЏЕТ НА ОПШТИНАТА

Буџет на општината во 2004 година: 6.380.000 (МКД)
Проектиран буџет за 2005 година: 6.762.769 (МКД)

ЛОКАЛЕН ЕКОЛОШКИ АКЦИСКИ ПЛАН (ЛЕАП)

► Главни еколошки проблеми во општината

Немање соодветна депонија; Отпадните води од свињарската фарма во Чичево.

Број на жители:	3.760
Број на населени места:	
Градови:	0
Села:	16
Број на месни заедници:	10
Површина:	290 км ²
Ден на општината:	16 Декември

Структура на населението

Македонци	77.77%
Албанци	3.32%
Турци	1.89%
Роми	3.38%
Власи	0.00%
Срби	0.61%
Бошњаци	12.37%
Останати	0.66%

Статистички податоци од последниот попис од 2002



СТРУКТУРА И ОРГАНИЗАЦИСКАТА ПОСТАВЕНОСТ НА ЕЛС

Градоначалник:

Глигор Коцев
странски јазик: француски
политичка припадност: ВМРО-ДПМНЕ
службен тел: 043/251-522
мандат по ред: 2
од: 2000 до: 2009



Глигор Коцев е роден во 1965 година. Основно образование завршил во ОУ „Даме Груев“ Градско, а средно во Гимназијата „Кочо Рацин“ во Велес. Дипломирал на Земјоделскиот факултет во Скопје. Во 1990 година се вработил во Земјоделскиот комбинат „Вардар“ А.Д. Како инженер. Во 2000 година е избран за градоначалник на општина Градско, со мандат до 2005 година, кога повторно е избран.

Совети на месните/урбаните заедници по општини:

село Водоврати - Себажудин
Фиуљанин
населба Градско -
Горно Чичево - Зоран Нацев
село Подлес - Петре Панов

Претседател на Советот:

Драги Тричковски
политичка припадност: ВМРО-ДПМНЕ
службен тел: 075/377-390
мандат по ред: 1
од: 2005 до: 2009

Советници:

Мурат Башини - село Водоврати
Димко Андонов - село Ногаевци
Рамиз Хоџиќ - населба Градско
Цвета Колева - населба Градско
Ѓорѓи Димитриев - населба Градско
Драги Тричковски - населба Градско
Душан Димитров - село Виничани
Милутин Филипов - населба Градско
Викторија Нацова - населба Градско

село Грнчиште - Петре Петковски
село Кочилари - Демир Демири
село Ногаевци - Љубе Стојанов
село Уланци - Цане Будимов
село Виничани - Душан Димитров

Вкупно вработени во ЕЛС: 12

Структура (по образование): ССС: 3; ВишаСС: 3; ВСС: 6;

Структура (по етничка припадност): македонци: 12;

Структура (број на вработени жени – родова застапеност): мажи: 6; жени: 6;

ЕЛС ИНДЕКС

Јавно комунално претпријатие: Активно
населба Градско
Име на ЈКП: ЈКП „Комуналец“ - Градско
Адреса на ЈКП

ул. Маршал Тито бб
Градско, п.број 1420

Директор

Ѓорѓи Самандов
странски јазик:
етничка припадност: Македонец
службен тел: 071/538-399
мандат по ред: 2
од: 2005 до: 2009

Број на вработени во ЈКП: 12

Образование:

Основно образование:
ПОУ село Кочилари
ПОУ село Ногаевци
ПОУ село Водоврати
ПОУ „Даме Груев“ - село Виничани
ОУ „Даме Груев“

Здравствена заштита:

Една здравствена аптека
Две приватни стоматолошки ординации
Здравствена амбуланта село Виничани
Здравствена амбуланта - Градско

Култура:

Библиотека во Градско
Дом на културата во Градско

Противпожарна заштита:

Има само Доброволно противпожарно
друштво во Градско

Информации:

Контакт лице: Виолета Малчева
тел: 043/251-373 факс: 043/251-856
емаил: violeta_malceva@yahoo.com

ОРГАНИЗАЦИСКА ПОСТАВЕНОСТ ВО ЕЛС (СЕКТОРИ И ОДДЕЛЕНИЈА)

ОДДЕЛЕНИЈА

- ▶ Одделение за правни, финансиски и општи работи
Раководител: Виолета Малчева
тел: 043/251-522 факс: violeta_malceva@yahoo.com
- ▶ Одделение за планирање и развој
Раководител: Ацо Атанасов тел:
070/377-397

ГРАЃАНСКИ СЕКТОР

Соработка со граѓански организации

- ▶ Во соработка со КУД „Илинден“ од село Виничани е реализиран проектот „Отворање на Вавилон-центарот“
- ▶ Во соработка со КУД „Стоби“ од Градско е реализиран проектот „Реконструкција и доградба на Домот на културата во Градско“



ТЕКОВНИ ПРОЕКТИ, ВРЕДНОСТ И НИВЕН ДОНАТОР

Проект	Донатор	Буџет (МКД)
Изградба на пат во индустриската зона во Градско	УНДП	2.000.000
Изградба на резервоар во Градско	УСАИД и МДВ	2.500.000
Партерно уредување на археолошкиот локалитет Стоби	Светска банка	500.000
Пошумување на месноста „Стари лозја,“ - Градско	УНДП	710.000

ПОЗНАЧАЈНИ РЕАЛИЗИРАНИ ПРОЕКТИ



Проект	Инвеститор	Буџет (МКД)
Асфалтирање лок. пат до с. Водоврати	СИДА	1.252.000
Асфалтирање лок. пат за с. Уланци	Светска банка	2.000.000
Водоснабдување на селото Виничани	СИП II	12.200.000
Изградба на водовод во село Кочилари	Фонд за води	3.000.000
Партерно уредување на централното подрачје во Градско	СИП II	7.320.000
Поплочување улица во Градско	СИП II	2.135.000
Реконструкција и доградба на Домот на културата во Градско	УСАИД, Министерство за локална самоуправа, Биро за недоволно развиените подрачја	6.100.000
Реконструкција на основното училиште во с. Виничани	Холандска влада	2.000.000
Реконструкција на училиште во с. Водоврати	Германска амбасада	610.000
Реконструкција на училиште во с. Ногаевци	СИДА	1.525.000

ПЛАНИРАНИ ПРОЕКТИ ВО ИДНИНА

- ▶ Доизградба на локален пат за село Водоврати.
- ▶ Доизградба на локален пат за село Подлес.
- ▶ Изградба на Домот на културата во село Виничани, Градско.
- ▶ Изградба на пумпна станица со цевковод за систем за технолошка вода Градско.
- ▶ Изградба на системи за санитација во селата Виничани, Водоврати, Ногаевци и Уланци преку проект за регионална соработка.
- ▶ Изградба на уличен систем Градско.





Адреса на седиштето:

8 Септември бр. 72
91250 Дебар

Контакт:

тел. 046/831-196
факс 046/831-015

е-пошта:

debar@cg.org.mk

интернет страна:

www.dibra.gov.mk

ОПИС НА ОПШТИНАТА

Територијата на општината Дебар се простира во западна Македонија, покрај самата граница со Р. Албанија. Градот се наоѓа на надморска височина 630-700 м и го опфаќа Дебарското поле, помеѓу падините на планината Крчин, Дебарското Езеро и долината на реката Црн Дрим. Се граничи со општините Ростуше, Центар Жупа, на мал простор со Струга и со државната гранична линија со Р. Албанија.

ЛОКАЛЕН ЕКОНОМСКИ РАЗВОЈ (ЛЕР)

► Стратегија за локален економски развој

Да, до 2015 година.

► Главни компетативни предности на општината

Развој на економската база на општината Дебар (развој на малите и средните претпријатија); Развој на туризмот; Развој на земјоделството.

ГЛАВНИ ПРИОРИТЕТИ ЗА ЛОКАЛЕН ЕКОНОМСКИ РАЗВОЈ

Развој на економската база на општината Дебар (развој на малите и средните претпријатија); Развој на туризмот; Развој на земјоделството.

Деловни субјекти во општина: 630

БУЏЕТ НА ОПШТИНАТА

Буџет на општината во 2004 година: 16.170.380 (МКД)

Проектиран буџет за 2005 година: 77.513.222 (МКД)

ЛОКАЛЕН ЕКОЛОШКИ АКЦИСКИ ПЛАН (ЛЕАП)

Да, од 2000 до 2020 г.

► Главни еколошки проблеми во општината

Третирање на отпадните води и отпадот, неконтролиран урбан развој, низок степен на еколошка свест, загадување на водите, сечење и уништување на шумите.

Број на жители:	19.542
Број на населени места:	
Градови:	1
Села:	17
Број на месни заедници:	4
Површина:	- км ²
Ден на општината:	8 Септември

Структура на населението

Македонци	20.01%
Албанци	58.07%
Турци	13.73%
Роми	5.53%
Власи	0.01%
Срби	0.11%
Бошњаци	0.02%
Останати	2.52%

Статистички податоци од последниот попис од 2002



СТРУКТУРА И ОРГАНИЗАЦИСКАТА ПОСТАВЕНОСТ НА ЕЛС

Градоначалник:

Аргетим Фида
 странски јазик: англиски, француски, германски
 политичка припадност: ДУИ
 службен тел: 046/831-196
 мандат по ред: 1
 од: 2005 до: 2009



Роден е во Дебар на 22.01.1963 година. Основното и средното училиште ги завршил во Дебар, а Медицинскиот факултет го завршил на Приштинскиот универзитет. Бил вработен во Медицинскиот центар во Дебар и специјализирал за гинекологија и акушерство на Скопскиот универзитет.

Совети на месните/урбаните заедници по општини:

Спас, Селокуќ, Шулан - Отишани - Баниште, Аме, Кривци - Џелиште - Д. Косоврасти - Г. Косоврасти - Могорче, Гари, Осој - Елевци и Рајчица - Венец 2 - Венец 1 - Трети реон - Втори реон - Први реон - Дебар -

Претседател на Советот:

Низамедин Папранику
 политичка припадност: ДУИ
 службен тел: 046/831-196
 мандат по ред: 1
 од: 2005 до: 2009

Советници:

Азир Уручовски - Фатмир Имеровски - Џеладин Имеровски - Ферит Војника - Шкелќим Села - Гезим Хаџихалили - Агим Муладаути - Мирела Коруми - Реџеп Ќормемети - Селим Беќири - Арета Пекмези - Илир Острени - Агрон Марку - Ќерам Леши -



Вкупно вработени во ЕЛС: 31

Структура (по образование): -

Структура (по етничка припадност): македонци: 2; албанци: 25; турци: 3; роми: 1;

Структура (број на вработени жени – родова застапеност): мажи: 22; жени: 9;

ТЕКОВНИ ПРОЕКТИ, ВРЕДНОСТ И НИВЕН ДОНАТОР

Проект	Донатор	Буџет
Развој на општината и културата	Светска банка	380.000 долари

ПОЗНАЧАЈНИ РЕАЛИЗИРАНИ ПРОЕКТИ



Проект	Инвеститор	Буџет
Програма за социјална инфраструктура	КФВ	400.000 евра

ПЛАНИРАНИ ПРОЕКТИ ВО ИДНИНА

- ▶ Изградба на колекторски систем и пречистителна станица за третирање на отпадните води.
- ▶ Изградба на нов административен објект за општината и јавната администрација.
- ▶ Изградба на резервоар за вода за пиење за градот Дебар.

ОРГАНИЗАЦИСКА ПОСТАВЕНОСТ ВО ЕЛС (СЕКТОРИ И ОДДЕЛЕНИЈА)

СЕКТОРИ

- ▶ Сектор за урбанизам и заштита на животната средина и комунални работи
 Раководител: Петрит Пачуки
 тел: 046/831-561
- ▶ Сектор за правни и општи работи, финансии и ЛЕР и погранична соработка

ОДДЕЛЕНИЈА

- ▶ Одделение за комунални работи
- ▶ Одделение за урбанизам и заштита на животната средина
 Раководител: Газменд Цами
 тел: 070/241-369
- ▶ Одделение за финансии, буџет, економски локален развој и погранична соработка
 Раководител: Казим Ќормемети
 тел: 046/831-196
- ▶ Одделение за правни и општи работи
 Раководител: Адраман Тозлуку
 тел: 070/241-629
 mani_t@hotmail.com

ЕЛС ИНДЕКС

Јавно комунално претпријатие:

Активно
 Име на ЈКП: ЈКП „Стандард“
 Адреса на ЈКП

ул. Венец, бр. 2
 Дебар, п.број

Контакт:
 Тел: 046/831-500,

Директор
 Луан Чилку
 странски јазик:
 етничка припадност: Албанец
 службен тел: 070/241-249
 мандат по ред: 2
 од: 2005 до: 2009

Број на вработени во ЈКП: 86

- ▶ **Образование:**
 Основно образование:
 ОУ „Ристе Ристевски“
 ОУ „Саит Најдени“
 ОУ „Братство единство“

Средно образование:
 ЦСНО „Здравко Чочковски“

- ▶ **Култура:**
 Театар „Кемал Ајдини“
 Центар за култура - Дебар





ОПШТИНА ДЕБАРЦА



Локација: Село Белчишта



Адреса на седиштето:

с.Белчишта
п.број 6344

Контакт:

тел. 046/286-855

е-пошта:

belcista@mt.net.mk

ОПИС НА ОПШТИНАТА

Општината Дебарца му припаѓа на сливното подрачје на реката Сатеска. Се наоѓа во југозападниот дел на РМ. Во шумскиот предел помеѓу општината Охрид и општината Кичево. Вкупната територија изнесува 413,98 км² со вкупно население од 5507 жители, а во својот состав опфаќа 30 населени места. Според своите карактеристики и според конфигурацијата на земјиштето, општината Дебарца може да се подели на три дела, и тоа: долна, средна и горна Дебарца.

ЛОКАЛЕН ЕКОНОМСКИ РАЗВОЈ (ЛЕР)

► Стратегија за локален економски развој

Општината Дебарца има изготвено програма за долгорочен економски развој. Економскиот развој на општината ќе се одвива во услови на интензивни транзициски промени чии основни обележја се демократизацијата на општеството и пазарната ориентација на стопанството. Оваа програма е изготвена за период од 10 години.

ГЛАВНИ ПРИОРИТЕТИ ЗА ЛОКАЛЕН ЕКОНОМСКИ РАЗВОЈ

Главните компетативни предности на општината се големиот шумски фонд, производството на здрава еколошка храна и минералните ресурси.

Главните приоритети за ЛЕР е реализацијата на планот за ревитализација на селата преку изградба на инфраструктурните системи и објективно општествен стандард, потребни за задржување на постојното и враќање на иселеното население, поддршка за развој на малите и средните претпријатија и зачувување на еколошката животна средина.

ГЛАВНИ СТОПАНСКИ ГРАНКИ

Земјоделство; Шумарство; Сточарство; Мало стопанство (индустрија).

Деловни субјекти во општина: 15

БУЏЕТ НА ОПШТИНАТА

Буџет на општината во 2004 година: 11.888.680 (МКД)

Проектиран буџет за 2005 година: 22.358.777 (МКД)

ЛОКАЛЕН ЕКОЛОШКИ АКЦИСКИ ПЛАН (ЛЕАП)

Изработка на ЛЕАП започна од јануари оваа година (2005), моментално е во нацрт-верзија, а треба да се усвои од Советот на општината кон крајот на ноември.

► Главни еколошки проблеми во општината

Непостоење канализациска мрежа за отпадни води; Непостоење регионална депонија; Големо присуство на диви депонии.

Број на жители:	5.507
Број на населени места:	
Градови:	0
Села:	30
Број на месни заедници:	30
Површина:	414 км ²
Ден на општината:	3 Октомври*

Структура на населението

Македонци	96.68%
Албанци	2.78%
Турци	0.04%
Роми	0.00%
Власи	0.02%
Срби	0.14%
Бошњаци	0.00%
Останати	0.34%

*Објавување на МанIFESTOT на генерал-штабот на НОВ и ПОМ во с. Црвена Вода во 1943 год.

Статистички податоци од последниот попис од 2002



СТРУКТУРА И ОРГАНИЗАЦИСКАТА ПОСТАВЕНОСТ НА ЕЛС

Градоначалник:

Љупчо Којчиноски
политичка припадност: СДСМ
службен тел: 070/212-559
мандат по ред: 3
од: 1996 до: 2008



Градоначалникот на општина Дебарца, Љупчо Којчиновски, роден е на 15.08.1961 година во Дебарца, оженет и татко на две деца и дипломиран градежен

инженер.

Секогаш определен за живот во Дебарца, направени се дела со кои животот во селата ќе се врати со своето достоинство.

Совети на месните/урбаните заедници по општини:

- с. Сошани - Ацо Андревски
- с. Велмеј - Ристо Илчески
- с. Лешани - Ило Иваноски
- с. Злести - Ило Илоски
- с. Ботун - Дончо Димоски
- с. Долно Средорече - Богоја Целески
- с. Горно Средорече - Ристо Наумоски
- с. Грко Поле - Наумче Новески
- с. Брежани - Димитрија Нејкоски
- с. Ново Село - Ристе Андоноски
- с. Црвена Вода - Војдин Николески
- с. Песочан - Живко Дојчиноски
- с. Издеглавје - Ристо Ристески
- с. Белчишта - Томе Левески

Претседател на Советот:

Јасмина Алексиевска
странски јазик: англиски
политичка припадност: СДСМ
службен тел: 070/560-101
мандат по ред: 1
од: 2005 до: 2008

Советници:

- Ленка Јонческа - с. Мешеишта
- Богоја Нелоски - с. Оровник
- Коста Цветаноски - с. Волино
- Јован Мирчески - с. Слатино
- Никола Нелоски - с. Требеништа
- Нада Нелоска - с. Оровник
- Маринела Ангелкоска - с. Волино
- Мите Мирчески - с. Оровник
- Димче Андрески - с. Велмеј
- Наум Наумоски - с. Лешани

- с. Оздолени - Тане Шулески
- с. Волино - Богоја Силјаноски
- с. Слиново - Цветко Цветановски
- с. Арбиново - Ѓорѓија Ангелески
- с. Мраморец - Китан Василески
- с. Турје - Стојан Петрески
- с. Годивје - Ѓорѓија Попоски
- с. Врбјани - Диме Ристески
- с. Лактиње - Коле Донески
- с. Оровник - Борче Мирчевски
- с. Горенци - Жарко Иваноски
- с. Мешеишта - Игор Крцоски
- с. Климентани - Никола Димитриески
- с. Требеништа - Никола Ѓорески
- с. Слатино - Јован Мирчески

Вкупно вработени во ЕЛС: 10

Структура (по образование): CCC: 5; ВСС: 5;

Структура (по етничка припадност): -

Структура (број на вработени жени – родова застапеност): мажи: 5; жени: 5;

ОРГАНИЗАЦИСКА ПОСТАВЕНОСТ ВО ЕЛС (СЕКТОРИ И ОДДЕЛЕНИЈА)

ОДДЕЛЕНИЈА

- ▶ Одделение за развој, комунални дејности и услуги на граѓаните
тел: 046/286-855
- ▶ За правни, финансиски и општи работи
Раководител: Љубен Сојкоски
тел: 046/286-855



ЕЛС индекс

Јавно комунално претпријатие:
Активно
Име на ЈКП: ЈКП „Дебарца“
Адреса на ЈКП

п.број 6344

Контакт:

Тел: 046/286-887,
факс: 046/286-887,

Директор

Стојмир Велјаноски
странски јазик: руски
етничка припадност: Македонец
службен тел:
мандат по ред: 2
од: 2000 до:

Број на вработени во ЈКП: 6

► Образование:

Основно образование:

ОУ с.Требеништа
ОУ с.Оровник
ОУ с.Мешеишта
ОУ с.Горенци
ОУ с.Волино
ОУ с.Издеглавје
ОУ с.Ботун
ОУ с.Злести

ОУ с.Лешани
ОУ с.Велмеј
ОУ с.Белчишта

► Здравствена заштита:

-Велмеј, Лешани и Злести
-Слатино, Слатински, Чифлик,
Издеглавје и Сливово
-Горенци, Волино, Мешеишта и
Требеништа
-Белчишта

► Култура:

Во поголемите села постојат културни
задружни домови, како и киносала во
с. Белчишта, зграда на уметничката
колонија „Дебарца“ во с. Белчишта и
културни фолклорни друштва.

► Информации:

Контакт лице: Доста Дојчиноска тел:
046/286-855 факс: 046/286-855

ГРАЃАНСКИ СЕКТОР

Соработка со граѓански организации

- НВО Благод, с. Велме j- санација на манастирскиот конак „Си Свети“ во село Лешани
- Уметничка колонија „Дебарца“ с.Белчишта-Реконструкција на стара зграда за уметничка колонија во с.Белчишта
- НВО Светост, с. Лешани - конзервација на архитектурата на манастирот „Си Свети“

ТЕКОВНИ ПРОЕКТИ, ВРЕДНОСТ И НИВЕН ДОНАТОР

Проект	Донатор	Буџет
Изградба на локален водовод	Програма КАРДС	500.000 евра

ПОЗНАЧАЈНИ РЕАЛИЗИРАНИ ПРОЕКТИ



Проект	Инвеститор	Буџет
Изградба за резервоар за вода во с. Мешеишта	ФАРЕ	3.000.000 денари
Изградба на спортски полигон во с. Требеништа	УНДП	704.192 денари
Проект „ЈЕС“, за чистење и уредување на речните корита и дивите депонии	УНДП	300.000 евра
Реконструкција на водоводна мрежа во с. Лешани	УСАИД	5.700.000 денари

ПЛАНИРАНИ ПРОЕКТИ ВО ИДНИНА

- Изградба на водовод за с. Сошани и с. Мраморец;
- Изградба на резервоар за с. Горенци и с. Издеглавје;
- Локални патишта: Требеништа-Ливоишта; Требеништа-Мислешево; Белчишта-Оздолени; Брежани-Демир Хисар
- Реконструкција на училишта: с. Мешеишта, с. Требеништа и с. Злести





ОПШТИНА ДЕЛЧЕВО



Адреса на седиштето:
Методи Митевски Брицо
бр. 40
2320 Делчево

Контакт:
тел. 033/411-550;
033/413-521
факс 033/411-550

е-пошта:
opde@sonet.com.mk

интернет страна:
www.delcevo.gov.mk



Локација:
Североисточниот дел на РМ

ОПИС НА ОПШТИНАТА

Општината Делчево го зафаќа североисточниот дел на РМ. Сместена е во котлината Пијанец и се протега по горниот тек на Брегалница. На југ граничи со општините Пехчево и Берово, на запад со Винаца, на северозапад со М. Каменица, а на исток и североисток со Р. Бугарија. Се наоѓа на 164 км источно од Скопје, 146 км југозападно од Софија и 180 км северно од Солун, во подножјето на планината Голак. Се наоѓа на надморската височина од 600 до 700 метри, климата е умерено-континентална со средна годишна температура од 10,7 степени Целзиусови.

ЛОКАЛЕН ЕКОНОМСКИ РАЗВОЈ (ЛЕР)

► Стратегија за локален економски развој

2001-2020 г.

► Главни компетативни предности на општината

Факторот човек (долга локална традиција и расположлива работна сила во стопанството); Добра сообраќајна/патна инфраструктура; Поволна клима, хидролошка мрежа, релјеф, геолошки и хидролошки услови (разновиден почвен состав - 12 вида почви); Постојење голем број преработувачки капацитети.

ГЛАВНИ ПРИОРИТЕТИ ЗА ЛОКАЛЕН ЕКОНОМСКИ РАЗВОЈ

Развој на малите и средните бизниси, со привлекување странски инвестиции; Рестартирање на постоечки капацитети; Развој на земјоделството, овоштарство и сточарство

ГЛАВНИ СТОПАНСКИ ГРАНКИ

Лесна текстилна индустрија; Производство и преработка на кожа и дрво; Градежништво; Тутунска индустрија; Угостителство и трговија; Дрвопреработувачка индустрија.

Деловни субјекти во општина: 500

БУЏЕТ НА ОПШТИНАТА

Буџет на општината во 2004 година: 10.093.815 (МКД)

Проектиран буџет за 2005 година: 27.045.723 (МКД)

ЛОКАЛЕН ЕКОЛОШКИ АКЦИСКИ ПЛАН (ЛЕАП)

► Главни еколошки проблеми во општината

Комуналниот отпад (постојење диви депонии); Загаденост на реките, особено на р. Брегалница; Ниска еколошка свест.

Број на жители:	17.505
Број на населени места:	
Градови:	1
Села:	22
Број на месни заедници:	24
Површина:	589 км ²
Ден на општината:	7 Септември

Структура на населението

Македонци	95.04%
Албанци	0.04%
Турци	0.70%
Роми	3.72%
Власи	0.02%
Срби	0.20%
Бошњаци	0.00%
Останати	0.28%

Статистички податоци од последниот попис од 2002



СТРУКТУРА И ОРГАНИЗАЦИСКАТА ПОСТАВЕНОСТ НА ЕЛС

Градоначалник:

Мирко Иванов
странски јазик: француски
политичка припадност: СДСМ
службен тел: 033/411-550; 033/413-521
мандат по ред: 1
од: 2005 до: 2009



Роден е на 7 мај 1948 година во с. Бигла, Делчево. Завршил виша машинска школа во Битола. Претседател е на Собранието во општина Делчево во периодот од 1990 до -1996 г. Пратеник е во Републичкото собрание во периодот од 1998 до 2002 година и директор е на Фондот за води од 2002 до 2005 г. Во 2005 година е избран за градоначалник на општина Делчево.

Совети на месните/урбаните заедници по општини:

Полето - Стане Стојановски
Прв реон - Орце Гоцевски
Втор реон - Методија Стојчевски
Трет реон - Миле Ангеловски
Вељко Влаховиќ - Тодџе Лефковски
Стар расадник - Младен Димитровски
Свегорска Река - Васко Станковски
Свегор - Никола Начев
Страмер - Трајчо Ивановски
Бигла - Трајан Стојанов
Ново Делчево - Јане Лековски

Претседател на Советот:

Кирчо Иванов
странски јазик: англиски
политичка припадност: СДСМ
службен тел: 033/411-550; 033/413-521
мандат по ред: 1
од: 2005 до: 2009

Советници:

Христова Милка - Делчево
Трајановски Тони - Делчево
Стојчевски Љупчо - Делчево
Ана Среброва-Цветковска - Делчево
Петровски Свонко - Делчево
Никовска Македонка - Делчево
Милошов Мирко - Делчево
Мемедова Џулиета - Делчево
Јаневски Гоце - Свегор
Иванов Кирчо - Делчево
Ѓеоргиевска Бети - Делчево
Гугчевски Стево - Делчево
Ѓеоргиевски Горан - Делчево
Атанасовски Николчо - Делчево
Атанасовски Атанас - Делчево

Турија - Драган Николов
Косово Дабе - Никола Илиевски
Габрово - Ванчо Петровски
Тработивиште - Ѓорѓи Цинцовски
Илиово - Стоил Марковски
Град - Драган Стоичов
Очипала - Љупчо Петровски
Разловци - Методи Калациски
Стар Иственик - Свонко Јочевски
Вирче - Тоше Илиевски
Драмче - Боре Деспотовски
Селник - Јордан Витановски

Вкупно вработени во ЕЛС: 38

Структура (по образование): основно: 1; ССС: 21; ВишаСС: 4; ВСС: 12;

Структура (по етничка припадност): македонци: 38;

Структура (број на вработени жени – родова застапеност): мажи: 27; жени: 11;

ОРГАНИЗАЦИСКА ПОСТАВЕНОСТ ВО ЕЛС (СЕКТОРИ И ОДДЕЛЕНИЈА)

СЕКТОРИ

- ▶ За буџет, финансирање, сметководство, даноци, такси и надоместоци
Раководител: Љуба Ѓорѓиева
тел: 033/412-142
- ▶ За правни и општи работи и ЛЕР
Раководител: Димитар Арсов
тел: 033/413-521

ОДДЕЛЕНИЈА

- ▶ За финансирање, буџет и сметководство
Раководител: Анка Христова
тел: 033/413-521
- ▶ За уредување и одржување градежно земјиште и изградба на локални патишта и улици
Раководител: Ѓорѓи Јанковски
тел: 070/250-437
- ▶ За урбанизам, заштита на животната средина и комунални дејности
Раководител: Бистра Господинова-Јаневска
тел: 033/411-487
- ▶ За даноци, такси и надоместоци
- ▶ За јавни дејности и ЛЕР
Раководител: Анка Христова
тел: 033/413-521
- ▶ За правни и општи работи
Раководител: Душка Сугарева
тел: 033/413-521



ЕЛС ИНДЕКС

Јавно комунално претпријатие:
Активно Делчево
Име на ЈКП: ЈКПД Брегалница
Адреса на ЈКП

ул. ММ Брицо бб
п.број 2320

Контакт:
Тел: 033/411-100,

Директор
Тодор Глинџарски
странски јазик:
етничка припадност: Македонец
службен тел: 033/411-100
мандат по ред: -

Број на вработени во ЈКП: 78

► **Образование:**

Основно образование:
ОУ „Св. Климент Охридски“ - Делчево
со 5 ПОУ
ОУ „Ванчо Прке“ - Делчево со 4 ПОУ

Средно образование:
ДСУ „Методи Митевски-Брицо“ -
Делчево

► **Здравствена заштита:**

ЈЗУ „Гоце Делчев“ - Делчево

► **Култура:**

Драмско студио
КУД „Гоце Делчев“
Матична библиотека „Илинден“
НУЦК „Никола Јонков Вапцаров“

► **Противпожарна заштита:**

Територијална противпожарна единица
тел: 033/413-521 факс: 033/411-550

► **Информации:**

тел: 033/413-521 факс: 033/411-550
емаил: opde@sonet.com.mk

ГРАЃАНСКИ СЕКТОР

Соработка со граѓански организации

- Еколошко друштво „Дождовник“
- Хуманитарно здружение на хендикепираните лица „Судбина“
- Бравура кооператива
- Пијанечки глас
- Хуманитарно здружение на Ромите - “КХАМ“

ТЕКОВНИ ПРОЕКТИ, ВРЕДНОСТ И НИВЕН ДОНАТОР

Проект	Донатор	Буџет
Адаптација на дневен центар за стари лица	УСАИД	-
Изградба на фекална канализација со пречистителна станица во село Тработивиште	-	300.000 евра
Изработка на ЛЕАП за општината	Министерство за животна средина и просторно планирање	-
Инјектирање на браната Лошана	Влада на РМ	30.000.000 денари
Мапирање на инвестициските и развојните можности на општините во РМ	Агенција за странски инвестиции и УНДП	-
Посредување при вработување млади високообразовани кадри	УНДП, МТСП	-
Развој на општините преку културата	Министерство за култура и Светска банка	-
Роконструкција на ул. „Маршал Тито“, во Делчево	Фонд за магистрални и регионални патишта	5.000.000 денари

ПОЗНАЧАЈНИ РЕАЛИЗИРАНИ ПРОЕКТИ



Проект	Инвеститор	Буџет (МКД)
Доизградба на локален пат за село Илиово	Биро за стопански недоволно развиените подрачја	-
Изградба на водоводна и канализациска мрежа на ул. „Разловечко востание,“	Влада на РМ	1800000
Изградба на колектор за отпадните води во Басарица	Министерство за транспорт и врски	2000000
Реконструкција на водоводна мрежа на „Кеј на ослободувањето,“ Делчево	Светска банка	3000000
Реконструкција на канал за наводнување	Фонд за води на РМ	-

ПЛАНИРАНИ ПРОЕКТИ ВО ИДНИНА

- Изградба на граничен премин Црна Скала.
- Изградба на современа депонија за цврст комунален и индустриски отпад.
- Изградба на современа пречистителна станица со капацитет од 60 литри во секунда за регионално водоснабдување на Делчево, Тработивиште, Вирче, Стамер, Полето и Град.
- Осовременување на спортско-рекреативниот центар Голак.
- Целосна реконструкција на застарената водоводна мрежа во Делчево.



ОПШТИНА ДЕМИР КАПИЈА



Локација: Тиквешки регион



Адреса на седиштето:
11 Откомври бб
1442 Демир Капија

Контакт:
тел. 043/366-212
факс 043/366-212

е-пошта:
opstinadk@yahoo.com

ОПИС НА ОПШТИНАТА

Се наоѓа во јужниот дел на Република Македонија и припаѓа на тиквешката област. Демир Капија е лоцирана на исклучително важна географско-стратегиска позиција (на десниот брег на реката Вардар на 125 м надморска висина). Исто така има важна сообраќајна поврзаност, бидејќи низ неа минува меѓународниот пат Е75 и железничка линија што ги поврзува европските земји со земјите на блискиот исток, преку Грција. Општината се граничи со: Неготино, Кавадарци, Конче, Гевгелија и Валандово. Позната е по Демиркаписката клисура, разновидниот животински свет (белоглавиот суб, кој е единствен примерок во Европа) и изобилството на природни ресурси.

ЛОКАЛЕН ЕКОНОМСКИ РАЗВОЈ (ЛЕР)

► Главни компетативни предности на општината

Местоположба; Здрава животна средина; Поседување ресурси.

ГЛАВНИ ПРИОРИТЕТИ ЗА ЛОКАЛЕН ЕКОНОМСКИ РАЗВОЈ

Развој на земјоделството; Развој на малото стопанство; Развој на туризмот.

ГЛАВНИ СТОПАНСКИ ГРАНКИ

Земјоделство: Лозарство, градинарство, овоштарство; Шумарство; Мало стопанство.

Деловни субјекти во општина: 95

БУЏЕТ НА ОПШТИНАТА

Буџет на општината во 2004 година: 20.900.000 (МКД)
Проектиран буџет за 2005 година: 33.500.000 (МКД)

ЛОКАЛЕН ЕКОЛОШКИ АКЦИСКИ ПЛАН (ЛЕАП)

► Главни еколошки проблеми во општината

Одведување и контролирање на отпадните води, диви депонии, неконтролирано исфрлање органски материи.

Број на жители:	4.545
Број на населени места:	
Градови:	1
Села:	14
Број на месни заедници:	10
Површина:	363 км ²
Ден на општината:	7 Ноември

Структура на населението

Македонци	87.94%
Албанци	0.51%
Турци	7.57%
Роми	0.35%
Власи	0.00%
Срби	2.91%
Бошњаци	0.02%
Останати	0.70%

Статистички податоци од последниот попис од 2002



СТРУКТУРА И ОРГАНИЗАЦИСКАТА ПОСТАВЕНОСТ НА ЕЛС

Градоначалник:

Тодор Тошевски
политичка припадност: СДСМ
службен тел: 043/366-212
мандат по ред: 1
од: 2005 до: 2009

Роден е во 1948 година, оженет, има



две полнолетни деца. По професија е правник. Како секретар има работено во Специјалниот завод во Демир Капија, 12 години, исто така како правник има работено во

Хидромонт од Неготино, 8 години. Потоа започнува сопствен бизнис како приватен стопанственик со изградба на мелница за производство на брашно. Со неговата приватна фирма Декамел цели десет години постигнува инвонредни резултати.

Претседател на Советот:

Киро Глигоров
политичка припадност: СДСМ
службен тел: 043/366-212
мандат по ред: 1

Советници:

Димитар Петров - Демир Капија
Киро Глигоров - Демир Капија
Катица Бакиева-Бојчева - Демир Капија
Димитар Михајлов - Демир Капија
Оливер Недев - Демир Капија
Ангел Илиев - Демир Капија
Борче Минов - Бистренци
Зоран Стојанов - Демир Капија
Ристенка Андреевска - Демир Капија

Совети на месните/урбаните заедници по општини:

Челевец - Усин Усинов
Пржедео - Киро Недев
Демир Капија 1 - Блажо Иванов
Демир Капија 2 - Владо Петров
Дрен - Тодор Стојанов
Чифлик - Бранко Лазов
Бесвица - Дано Бинов
Барово - Стефан Митров
Бистренци - Живко Шипинков
Корешница - Петар Стојковиќ

Вкупно вработени во ЕЛС: 10

Структура (по образование): основно: 1; ССС: 4; ВишаСС: 1; ВСС: 4;

Структура (по етничка припадност): македонци 10;

Структура (број на вработени жени – родова застапеност): мажи: 5; жени: 5;

ОРГАНИЗАЦИСКА ПОСТАВЕНОСТ ВО ЕЛС (СЕКТОРИ И ОДДЕЛЕНИЈА)

ОДДЕЛЕНИЈА

- ▶ За правни, финансиски, општествени, развојни и општи работи
- ▶ За комунални работи, урбанизам и заштита на животната средина
Раководител: Тони Панов
тел: 043/366-212
opstinadk@yahoo.com



ЕЛС ИНДЕКС

Јавно комунално претпријатие:

Активно Демир Капија
Име на ЈКП: ЈП Бошава
Адреса на ЈКП

ул. Јане Сандански бб
Демир Капија, п.број 1442

Контакт:

Тел: 043/366-261,
факс: 043/366-070,

Директор

Горан Гаревски
странски јазик:
етничка припадност: Македонец
службен тел: 043/366-261
мандат по ред: 1

Број на вработени во ЈКП: 20

► Образование:

Основно образование:
„Димче Ангелов-Габерот“ - Демир
Капија

► Здравствена заштита:

Здравствена станица - Демир Капија

► Култура:

Дом на културата Мирка Гинова -
Демир Капија

► Противпожарна заштита:

Доброволно противпожарно друштво
Демир Капијател:
тел: 043/366-070

ГРАЃАНСКИ СЕКТОР

Соработка со граѓански организации

- Стенае 2001 - Демир Капија
- Гама - Демир Капија



ТЕКОВНИ ПРОЕКТИ, ВРЕДНОСТ И НИВЕН ДОНАТОР

Проект	Донатор	Буџет (долари)
Вработување во Винарската визба „Интеко“, - Демир Капија	УНДП, програма за креирање работни места	10.000
Вработување во текстилен погон Вимер - Демир Капија	УНДП, програма за креирање работни места	10.000
Изградба на каптажа за водоснабдување на Дрен	Фонд за води на РМ	9.000
Изградба на станица за гасно хлорирање, санација на стариот резервоар и набавка на пумпа	Светска банка, Министерство за финансии, фонд за социјални инвестиции; Проект за развој на инвестициите	60.000
Реновирање на детската градинка и замена на стар инвентар во Основното училиште „Д. А. Габерот,,	УСАИД, Проект за успешна децентрализација, Фонд за добро општинско работење	29.000
Создавање дневен центар за деца и младинци	Светска банка, Министерство за финансии, Фонд за социјални инвестиции; Проект за развој на инвестициите	10.000

ПОЗНАЧАЈНИ РЕАЛИЗИРАНИ ПРОЕКТИ



Проект	Инвеститор	Буџет
Изградба на систем за водоснабдување во Челевец	МЦМС	3.000.000 денари
Изградба на фекална канализација во Бистреници	Министерство за транспорт и врски	2.000.000 денари
Изградба на фекална канализација во Корешница	Министерство за транспорт и врски	2.000.000 денари
Набавка на пумпи за вода за водовод во Пржедево, Демир Капија	УСАИД	15.000 долари
Надоградба на системот за водоснабдување на Демир Капија	УСАИД	240.000 долари
Реновирање на Основното училиште „Димче Ангелов-Габерот,,	УСАИД	100.000 долари

ПЛАНИРАНИ ПРОЕКТИ ВО ИДНИНА

- Довршување на фекална канализација во Бистреници.
- Довршување на фекална канализација во Корешница.
- Изградба на фекална канализација во Пржедево.
- Изградба на фекална канализација во Чифлик.
- Реконструкција на училишно игралиште и опрема во ЦОУ „Д. А. Габерот,,





ОПШТИНА ДЕМИР ХИСАР



Адреса на седиштето:

Битолска бб
7240 Демир Хисар

Контакт:

тел. 047/276-161
факс 047/203-055

е-пошта:

opstinademirhisar@
yahoo.com
www.demirhisar.gov.mk



Локација: Југозападна
Македонија

ОПИС НА ОПШТИНАТА

Демир Хисар, или во превод Железна Планина, е област којашто се наоѓа во југозападниот дел на Р. Македонија, северозападно од Пелагониската котлина околу горниот слив на Црна Река. Во поголемиот дел, релјефот е ридско-планински, а мал дел по течението на Црна Река е низински. Посебен знак на одбележување на Демир Хисар се планините Бигла, Илинска и Плакенска на којашто се наоѓа највисокиот врв од 2.000 метри, кои ја одделуваат демирхисарската област од преспанско-охридската. Поради богатството на овие планини со железна руда и областа го добива името Железник, кое се менувало во зависност од владетелите во различни периоди. Оваа област се среќава и како Сидеро Кастрон, што на грчки јазик значи Железна Тврдина, а Демир Хисар е име што на оваа област му го дале Турците на чиј јазик значи Железна Планина. Територијата на Демир Хисар е 473 км² и се вбројува во средногелемите општини на Р. Македонија, со просечна густина на населението од 23,6 жители на километар квадратен.

ЛОКАЛЕН ЕКОНОМСКИ РАЗВОЈ (ЛЕР)

► Главни компетативни предности на општината

Еколошки чистата средина, добра сообраќајна поврзаност со соседните општини, богато културно-историско наследство.

ГЛАВНИ ПРИОРИТЕТИ ЗА ЛОКАЛЕН ЕКОНОМСКИ РАЗВОЈ

Земјоделство; Шумарство; Рударство.

ГЛАВНИ СТОПАНСКИ ГРАНКИ

Земјоделство; Рударство; Шумарство; Метална индустрија; Текстилна индустрија; Трговија.

Деловни субјекти во општина: 494

БУЏЕТ НА ОПШТИНАТА

Буџет на општината во 2004 година: 8.250.000 (МКД)
Проектиран буџет за 2005 година: 24.620.000 (МКД)

ЛОКАЛЕН ЕКОЛОШКИ АКЦИСКИ ПЛАН (ЛЕАП)

► Главни еколошки проблеми во општината
Отпадните фекални води, диви депонии.

Број на жители:	9.497
Број на населени места:	
Градови:	1
Села:	40
Број на месни заедници:	40
Површина:	473 км ²
Ден на општината:	2 Септември*

*Денот на ослободувањето

Структура на населението

Македонци	96.65%
Албанци	2.44%
Турци	0.37%
Роми	0.12%
Власи	0.07%
Срби	0.14%
Бошњаци	0.02%
Останати	0.19%

Статистички податоци од
последниот попис од 2002



СТРУКТУРА И ОРГАНИЗАЦИСКАТА ПОСТАВЕНОСТ НА ЕЛС

Градоначалник:

Љупчо Најдовски
политичка припадност: СДСМ
службен тел: 070/312-409
мандат по ред: 1
од: 2005 до: 2009

Градоначалникот на општина Демир



Хисар, господинот Љупчо Најдовски е роден на 07.04.1957 година. Живее во село Журче, оженет, татко на две полнолетни деца. Претходно успешен деловен човек, сопственик на ДООЕЛ „НИ-ОЛ трејд“ - Демир Хисар. Бил одборник во ЕЛС Демир Хисар, претседател на МЗ с. Журче, претседател на Ловното друштво „Елен“ - Демир Хисар.

Совети на месните/урбаните заедници по општини:

МЗ Граиште - Радевски Веле
МЗ Бабино - Ѓурковски Пецо
МЗ Зашле - Димовски Цветан
МЗ Загориче Утово - Димовски Тони
МЗ Журче - Мицковски Трајан
МЗ Железнец - Секуловски Горјан
МЗ Жван - Ендековски Мендо
МЗ Единаковци - Цветановски Трајан
МЗ Мало Илино - Огненовски Љубе
МЗ Демир Хисар - Мицевски Крсте
МЗ Мренога - Илиоски Добре
МЗ Големо Илино - Србиновски Пецо
МЗ Вирово - (не е избран)
МЗ Вардино - Тренчевски Живко
МЗ Брезово - Ристевски Вецко
МЗ Боиште - Китановски Тоде
МЗ Белче - Дрмоновски Донче
МЗ Бараково - Стојановски Кире
МЗ Базерник - Сековски Стојче
МЗ Доленци - Трајановски Лецо

Вкупно вработени во ЕЛС: 29

Структура (по образование): основно: 1; ССС: 11; ВишаСС: 6; ВСС: 11;

Структура (по етничка припадност): македонци: 29;

Структура (број на вработени жени – родова застапеност): мажи: 16; жени: 13;

Претседател на Советот:

Љубе Николовски
политичка припадност: ВМРО-ДПМНЕ
службен тел: 047/272-406
мандат по ред: 1
од: 2005 до: 2009

Советници:

Лазе Котевски - Демир Хисар
Сашо Котевски - с. Суводол
Пеце Бошковски - с. Слепче
Соња Талевска - Демир Хисар
Васко Дамевски - Демир Хисар
Иван Коруновски - с. Слепче
Зоре Анчевски - с. Единаковци
Јагода Филиповска - с. Жван
Златко Кузмановски - с. Сопотница
Виктор Митревски - Демир Хисар

МЗ Слоештица - Џајковски Илија
МЗ Мургашево - Пејковски Стево
МЗ Кочишта - Бошковски Зоран
МЗ Растојца - Трајковски Кире
МЗ Церово - Станковски Вецко
МЗ Суводол - Петревски Саше
МЗ Суво Грло - Кузмановски Владо
МЗ Стругово - Мицевски Стојан
МЗ Кутретино - Станковски Љупчо
МЗ Смилево - Грујовски Ристо
МЗ Велмевци - (не е избран)
МЗ Слепче - Петревски Драган
МЗ Сладуево - Петрески Влатко
МЗ Света - Гроздановски Драге
МЗ Ракитница - Силјановски Славе
МЗ Радово - Мијаковски Славе
МЗ Прибилци - Димовски Трајан
МЗ Обедник - Џаферовски Кенан
МЗ Ново Село - Трајковски Драге
МЗ Сопотница - Зорбевски Кире

ОРГАНИЗАЦИСКА ПОСТАВЕНОСТ ВО ЕЛС (СЕКТОРИ И ОДДЕЛЕНИЈА)

ОДДЕЛЕНИЈА

- ▶ Инспекторат
Раководител: Кочо Прчковски
тел: 047/276-161
- ▶ Урбанизам, заштита на животната средина и комунални дејности
Раководител: Соња Наумовска
тел: 047/276-161
- ▶ Локален економски развој и општествени дејности
Раководител: Мише Милошевски
тел: 047/276-161
- ▶ Финансии и буџет
Раководител: Сузана Митревска
тел: 047/276-161
- ▶ Правни и општи работи
Раководител: Љубе Јанкуловски
тел: 047/276-161



ЕЛС ИНДЕКС

Јавно комунално претпријатие:
Активно
Име на ЈКП: Јавно комунално претпријатие Комуналец - Демир Хисар
Адреса на ЈКП

ул. **Маршал Тито бб**
п.број **7240**

Контакт:
Тел/факс: **047/277-477,**
е-пошта: **komunalec_dhisar@yahoo.com**

Директор
Ацко Трајковски
странски јазик:
етничка припадност: Македонец
службен тел: **070/227-842**
мандат по ред: **2**
од: **1996-2000** до:
Број на вработени во ЈКП: 34

► Образование:

Основно образование:
ОУ „Браќа Миладиновци“ - с. Жван
ОУ „Даме Груев“ - Демир Хисар
ОУ „Гоце Делчев“ - Демир Хисар

Средно образование:
ДЦУ „Крсте Петков Мисирков“ - Демир Хисар

► Здравствена заштита:

ЈЗУ Болница за душевни болести - Демир Хисар
ЈЗУ Здравствен дом - Демир Хисар

► Култура:

Дом на културата „Илинден“ - Демир Хисар

► Противпожарна заштита:

ТППЕ - Демир Хисар
тел: **047/276-193**

► Информации:

ЕЛС Демир Хисар - ЛЕР, Служба за односи со јавноста
Контакт лице: Игор Дамјановски
тел: **047/276-161** факс: **047/203-055**
емаил: **opstinademirhisar@yahoo.com**

ГРАЃАНСКИ СЕКТОР

Соработка со граѓански организации

- ЗГ Железник, Демир Хисар (традиционални занаети)
- Библиотека АЛБИ, Демир Хисар (библиотека)
- ЗГ Визионер, Смилево (селска куќа)
- Ловно друштво Елен, Демир Хисар (ловечки дом)
- ЗГ Илиник, Демир Хисар (стари занаети)
- ОО на Црвениот крст, Демир Хисар (крводарителски акции, компјутерски центар)
- ОЦЛИП Порака, Демир Хисар (предавања, семинари)
- Еколошко друштво Бигла, Демир Хисар (фурна, еко-акции, манастир)
- Граѓанска асоцијација Меридијан, Демир Хисар (Мултимедијален приказ на културното наследство на Демир Хисар, спортски центар, еко-акции, семинари, предавања)

ТЕКОВНИ ПРОЕКТИ, ВРЕДНОСТ И НИВЕН ДОНАТОР

Проект	Донатор	Буџет
Водоснабдување на с.Смилево	ЕЛС,УНДП	2.000.000 ден
Водоснабдување с. Прибилци	ЕЛС,УСАИД	5.000.000 ден
Локален пат с.Сопотица - с.Радово	Агенција за неразвиени подрачја на РМ	1.500.000 ден
Регулација на речно корито на Сопотничка река	Фонд за води на РМ	3.200.000 ден
Фекална канализација с. Сопотница	ЕАР	260.000 евра
Фекална канализација с.Суводол и с. Кутретино	Министерство за животна средина и просторно планирање на РМ	1.000.000 ден

ПОЗНАЧАЈНИ РЕАЛИЗИРАНИ ПРОЕКТИ



Проект	Инвеститор	Буџет
Водоснабдување во с. Сопотница	Министерство за транспорт и врски на Р. Македонија	2.000.000 денари
Водоснабдување на Демир Хисар, с. Слепче, с. Суводол и с.Кутретино	Министерство за локална самоуправа	28.500.000 денари
Водоснабдување на с. Големо Илино	АМПЕП, МЗ	900.000 денари
Водоснабдување на с. Жван		200.000 евра
Водоснабдување на с. Обедник	Агенција за неразвиени подрачја на Р. Македонија, Министерство за животна средина и просторно планирање на Р. Македонија	6.000.000 денари
Водоснабдување на с. Света	Агенција за неразвиени подрачја на Р. Македонија, Министерство за животна средина и просторно планирање на Р. Македонија, УСАИД	7.200.000 денари
Реконструкција на водоводна мрежа, Демир Хисар	Министерство за транспорт и врски на РМ	5.000.000 денари
Санација на резервоар за водоснабдување во с. Доленци	Министерство за транспорт и врски на Р. Македонија	400.000 денари
Фекална канализација во с. Велмевци	Агенција за неразвиени подрачја на Р. Македонија	3.000.000 денари
Фекална канализација, с. Слепче		330.000 евра





Општина Дојран



Адреса на седиштето:

кеј 5-ти Ноември бб
1485 Дојран

Контакт:

тел. 034/225-278
факс 034/225-278

е-пошта:

интернет страна:

www.opstinadojran.gov.mk

ОПИС НА ОПШТИНАТА

Општината Дојран е распространета на површина од 132 км² и на надморска височина од 148 м. Сместена е до самото Дојранско Езеро на крајниот јужен дел од Р. Македонија, непосредно до самата граница со соседна Грција. Подрачјето на општината е претежно ритчесто. На западниот брег од езерото се наоѓа височината Калатепе со надморска височина од 691 метар. На северозападниот дел благо се издигнува Асанлиско поле, кое преку с. Николиќ се прелева во плодна котлина. На северозапад над Асанлиско поле се издигнува ридот Боска со надморска височина од 720 метри, на исток се падините Круша - планини кои многу благо се спуштаат кон езерото, при што се создаваат мошне плодни површини. Најнискиот брег е на југ, кај населбата Кара-Дојран во соседна Грција.

ЛОКАЛЕН ЕКОНОМСКИ РАЗВОЈ (ЛЕР)

► Главни компетативни предности на општината

Дојранско Езеро - риболов; Изградена туристичка инфраструктура; Локации за индустриски објекти и погодна клима за развој на земјоделството.

ГЛАВНИ ПРИОРИТЕТИ ЗА ЛОКАЛЕН ЕКОНОМСКИ РАЗВОЈ

Туризам: летен, спортски, транзитен; Локации за мали индустриски капацитети; Развој на лозарство и раноградинарско производство.

ГЛАВНИ СТОПАНСКИ ГРАНКИ

Хотелско-угостителски објекти; Приватно сместувачки легла - 1500 легла; Индустрија ДОО Експорт импорт „Велдер“ од Николиќ, Фабрика за амортизери „СТД“ ДОО од Нов Дојран, КМ Компани Нов Дојран; Земјоделски ДППТ А.Д. - „Дојран“, „Мегаплан 2001“ Гевгелија во Нов Дојран, „Агролозар“ Дојран.

Деловни субјекти во општина: 74

БУЏЕТ НА ОПШТИНАТА

Буџет на општината во 2004 година: 11.543.434 (МКД)
Проектиран буџет за 2005 година: 35.212.232 (МКД)



Број на жители:	3.426
Број на населени места:	
Градови:	1
Села:	13
Број на месни заедници:	7
Површина:	132 км ²
Ден на општината:	5 Ноември*

*Денот на ослободувањето

Структура на населението

Македонци	77.09%
Албанци	0.50%
Турци	11.73%
Роми	1.72%
Власи	0.09%
Срби	8.08%
Бошњаци	0.06%
Останати	0.73%

Статистички податоци од последниот попис од 2002



Локален еколошки акциски план (ЛЕАП)

Во завршна фаза е изготвување на ЛЕАП отпочнат од декември 2004 година, а завршува на 31.01.2006 година. Добиена е стручна помош од страна на проектниот тим при канцеларијата на РЕЦ во Македонија и финансиски неповратни средства од страна на Шведската влада преку Агенцијата за меѓународна соработка и развој.

▶ Главни еколошки проблеми во општината

Мал процент на население опфатено со секундарна канализациска мрежа, неопфатени рурални населби во колекторски систем; Низок степен на јавна свест за зачувување на животната средина и природата во општината; Големо присуство на диви депонии, непостоење организирана технички и технолошки изградена депонија во урбаните населби во Нов Дојран; Неконтролирано сечење шуми; Неконтролирано ловење риби и уништување на подмладокот; Застарена водоводна мрежа (азбестни цевки); Непостоење локален мониторинг за следење на состојбата со Дојранското Езеро по квалитет и квантитет; Недостаток на вода во езерото.

СТРУКТУРА И ОРГАНИЗАЦИСКАТА ПОСТАВЕНОСТ НА ЕЛС

Градоначалник:

Ристо Гушев
странски јазик: грчки
политичка припадност: Коалиција ЗА Македонија(СДСМ)
службен тел: 034/225-277
мандат по ред: 1
од: 2005 до: 2009



Градоначалникот Ристо Гушев е роден во 1957 година и по занимање е дипломиран инженер агроном, насока лозаро-овоштарство. Има работно искуство од 22 години, претежно во лозаро-овоштарството на следните работни места: од 1982 до 1994 година на работно место раководител на лозовата плантажа при поранешниот ЗИК Винојуг; од 1994 до 1996 година директор на тогашното ООЗТ Југогрозд при ЗИК Винојуг; од 2000 година друштвото АД Дојран се издвојува од ЗИК Винојуг, а Гушев до стапувањето на функцијата градоначалник работи како технички директор на АД Дојран (лозаро-овоштарство). Од општествени ангажирања, одборник е во Собранието на општина Гевгелија во периодот од 1990 до 1996 година, а од 1996 до 2000 година претседавач на Советот на општина Стар Дојран. До изборот на градоначалник, беше претседател на Културно-уметничкото друштво Ѓорѓи Абациев, Нов Дојран, како бивш спортист (фудбалер) и сè уште претседател на ФК Дојранско Езеро од Нов Дојран.

Претседател на Советот:

Зоран Аризанов
странски јазик: грчки
политичка припадност: Коалиција ЗА Македонија (СДСМ)
службен тел: 034/225-278
мандат по ред: 2
од: 2000 до: 2009

Советници:

Киро Киров - Стар Дојран
Петар Дуљанов - Нов Дојран
Никола Аргиров - Николиќ
Филип Дончевски - Стар Дојран
Алекса Андонов - Николиќ
Шенол Амедов - Гопчели
Гуна Тодорова - Фурка
Марина Џинова - Нов Дојран

Совети на месните/урбаните заедници по општини:

Гопчели -
Куртамзали - Ибраим
Фурка - Никола Тодоров
Црничани - Зоран Јовановиќ
Николиќ - Митко Ристов
Стар Дојран - Ѓорѓе Упчев
Нов Дојран - МиткоДанаилов

Вкупно вработени во ЕЛС: 8

Структура (по образование): основно: 1; ССС: 1; ВишаСС: 4; ВСС: 2;

Структура (по етничка припадност): македонци: 8;

Структура (број на вработени жени – родова застапеност): мажи: 4; жени: 4;

ОРГАНИЗАЦИСКА ПОСТАВЕНОСТ ВО ЕЛС (СЕКТОРИ И ОДДЕЛЕНИЈА)

ОДДЕЛЕНИЈА

- ▶ Одделение инспекторат за вршење инспекциски надзор
- ▶ Одделение за урбанизам, комунални дејности и заштита на животната средина
- ▶ Одделение за правни, финансиски, развојни и општи дејности



ЕЛС индекс

Јавно комунално претпријатие:

Активно

Име на ЈКП: Комуналец - Полин стар, Дојран

Адреса на ЈКП

ул. Кеј 5-ти ноември бб
Дојран, п.број 1485

Контакт:

Тел: 034/225-217

Директор

Павле Лазаров

странски јазик:

етничка припадност: Македонец

службен тел: 034/225-217

мандат по ред: 1

Број на вработени во ЈКП: 26

► Образование:

Основно образование:

ОУ „Кочо Рацин“ - Нов Дојран

► Здравствена заштита:

ЈЗО Медицински центар - Гевгелија
- Здравен дом - Нов Дојран и Стар
Дојран и здравни пунктови Фурка
Николиќ

► Противпожарна заштита:

Доброволно противпожарно друштво
Дојран, претседател Дељо Тончев

► Информации:

Граѓански сервисен центар

Контакт лице: Катерина Тунева тел:

034/227-405

ГРАЃАНСКИ СЕКТОР

Соработка со граѓански организации

- Здружение на жените Дојрана
- Туристичко друштво „Стар Дојран“;
- Здружение на жени „Ашиќ“;
- Доброволно противпожарно друштво
- Еколошко друштво Јавор
- Еколошко друштво за љубов и спас на Дојранското Езеро

ТЕКОВНИ ПРОЕКТИ, ВРЕДНОСТ И НИВЕН ДОНАТОР

Проект	Донатор	Буџет
Изградба на канал за атмосферска вода и асфалтирање улица во с. Фурка	Фонд за патишта на РМ	1.000.000
Изградба на секундарна фекална канализациска мрежа во населбите Нов и Стар Дојран	Министерство за транспорт и врски	12.500.000
Изградба на секундарна фекална канализациска мрежа во населбите Нов и Стар Дојран	УСАИД	2.500.000
Изработка на документот ЛЕАП за општина Дојран	РЕЦ	10.000 евра

ПЛАНИРАНИ ПРОЕКТИ ВО ИДНИНА

- Проект за доведување дополнителни количини вода од резервоарот Нов Дојран до населбата Стар Дојран.
- Проект за изградба на резервоар за вода за пиење на с. Гопчели.
- Проект за изградба на секундарна канализациска мрежа во Николиќ.
- Проект за изградба на секундарна канализациска мрежа во Нов и во Стар Дојран.
- Проект за реализација на главниот проект за зафаќање на отпадните води во с. Николиќ до пречистителната станица Нов Дојран; Проект за изградба на секундарна канализациска мрежа во Николиќ.
- Проект за чистење на езерското крајбрежје и оформување езерски урбани плажи; Проект за реализација на главниот проект за зафаќање на отпадните води од с. Николиќ.

ПОЗНАЧАЈНИ РЕАЛИЗИРАНИ ПРОЕКТИ



Проект	Инвеститор	Буџет
Главен проект за доведен цевковод од бунарот „Топлец“, до постоечкиот резервоар за вода на Нов Дојран	УСАИД	3.813.082 денари
Интериск проект за меѓурегионална соработка	-	-
Информативно биро Дојран - Граѓански сервисен центар	ФАРЕ - проект за развој на локалната самоуправа	20.000 евра
Проект „Јалмски порој... СИП-програма	Германска банка	105.000 евра
Проект „Општински информативен центар,,	ЦБЦ-СПФ, програма на Фаре	28.000 евра
Проект „Поплочување патеки и тротоари,,	-	50.000 евра
Проект „Пшумување,,	-	20.700 евра
Проект Мандра - традиционален риболов	ФАРЕ - програма за прекугранична соработка	34.500 евра
Проектна програма за оформување и уредување на езерската плажа на брегот на Дојранското Езеро	-	30.000 евра





Адреса на седиштето:
7504 Долнени

Контакт:
тел. 048/453-210
факс 048/453-218



Локација: Долнени

Опис на општината

Се наоѓа во југозападниот дел од Пелагониската котлина на околу 600 метри надморска височина. Општината е претежно во рамничарски дел со обработливи површини. Општината ја сочинуваат 37 населени места со мешан етнички состав. Таа е рурална општина, со претежно занимање земјоделство/сточарство.

Локален економски развој (ЛЕР)

► Стратегија за локален економски развој

Има за 4 години.

► Главни компетативни предности на општината

Нови вработувања, со отворање нови работни места во стопанството; Поттикнување развој на земјоделството и сточарството; Решавање инфраструктурни проблеми.

Главни приоритети за локален економски развој

Вработување; Отворање стопански објекти; Комунална инфраструктура (изградба на канализации, водоводи, патишта, улици).

Главни стопански гранки

Земјоделство; Рибарство; Живинарство.

Деловни субјекти во општина: 7

Буџет на општината

Буџет на општината во 2004 година: 5.600.000 (МКД)
Проектиран буџет за 2005 година: 6.300.000 (МКД)

Локален еколошки акциски план (ЛЕАП)

Има за 4 години.

► Главни еколошки проблеми во општината

Загаденост (без ниедна канализациска мрежа) на реки, канали, јавни површини и др.



Број на жители:	13.568
Број на населени места:	
Градови:	0
Села:	37
Број на месни заедници:	33
Површина:	430 км ²
Ден на општината:	20 Декември

Структура на населението

Македонци	35.90%
Албанци	26.65%
Турци	19.14%
Роми	0.10%
Власи	0.00%
Срби	0.12%
Бошњаци	17.54%
Останати	0.55%

Статистички податоци од последниот попис од 2002



СТРУКТУРА И ОРГАНИЗАЦИСКАТА ПОСТАВЕНОСТ НА ЕЛС

Градоначалник:

Изудин Каришиќ
политичка припадност: СДСМ
службен тел: 070/208-862
мандат по ред: 1
од: 2005 до: 2009



Роден е во 1959 година (15 септември) во Лажани каде и заврши основно образование. Гимназија заврши во Прилеп, а правен факултет во Скопје. Се вработува во МВР-СВР-

Прилеп, работи на различни функции: заменик-командир во ПС-Ропотово; самостоен инспектор за тешки кривични дела; командир на ПС-2-Прилеп.

Претседател на Советот:

Менан Шерифоски
политичка припадност: ДПА
службен тел:
мандат по ред: 1
од: 2005 до: 2009

Советници:

Урим Ибески - Дебреште
Сашко Вељаноски - Ропотово
Адис Грба - Десово
Ремзија Хасановиќ - Лажани
Пецо Вајгалески - Новоселани
Бобан Павлески - Небрегово
Севдет Раифоски - Лажани
Бурим Алими - Житоше
Иса Асани - Житоше
Сабит Камилоски - Црнилиште
Камил Ибраимоски - Црнилиште
Менан Шерифоски - Дебреште
Алмера Шкријељ - Лажани
Билјана Трајкоска - Долнени
Зоран Илиоски с. Заполжани

Вкупно вработени во ЕЛС: 8

Структура (по образование): ССС: 2; ВишаСС: 6;

Структура (по етничка припадност): македонци: 5; турци: 2;

Структура (број на вработени жени – родова застапеност): -

ЕЛС индекс

Јавно комунално претпријатие:

Активно Долнени

Име на ЈКП: ЈКП „Долнени“ - Долнени

Адреса на ЈКП

п.број 7504

Контакт:

Тел: 048/308-975,
факс: 048/453-210,

Директор

Владо Велески

странски јазик:

етничка припадност: Македонец

службен тел: 070/308-975

мандат по ред: 2

Број на вработени во ЈКП: 3

► Образование:

Основно образование:

„Петре Глигуроски“ - Костинци

„Пецо Даскалот“ - Долнени

„Горче Петров“ - Ропотово

„Пере Тошев“ - Дупјачани

„Вера Циривири-Трена“ - Дебреште

„Мирче Ацев“ - Лажани

„Лирија“ - Житоше

► Здравствена заштита:

Амбуланта - Лажани

Амбуланта-Житоше

Амбуланта-Дебреште

Амбуланта-Ропотово

Амбуланта-Долнени

Амбуланта Црнилиште

Амбуланта Десово

Амбуланта Дупјачани

► Култура:

Дом „Пецо Атанасоски“ - Долнени

► Информации:

Контакт лице: Зоран Здравески тел:

048/453-210 факс: 048/453-218

ОРГАНИЗАЦИСКА ПОСТАВЕНОСТ ВО ЕЛС (СЕКТОРИ И ОДДЕЛЕНИЈА)

СЕКТОРИ

- Сектор за правни работи, развој и услуги
Раководител: Зоран Здравески
тел: 075/439-030

ОДДЕЛЕНИЈА

- Одделение за инспекциски работи - инспекторат
- Одделение за финансиско и материјално работење
- Одделение за урбанизам и заштита на животната средина
- Одделение за општи, правни и општествени работи

ГРАЃАНСКИ СЕКТОР

Соработка со граѓански организации

► УСАИД - поддршка на проекти од областа на комуналната инфраструктура

► УНДП - поддршка во техничко опремување на административни простории

► АМПЕП - изградба на улици, реконструкции на училишни згради, паркови и др.

► СИП - изградба на училишни згради

► АМПЕП-Изградба на улици, реконструкции на училишни згради, паркови и др.

► КАРДС програма: канализација с. Дебреште

► МЦМС - изградба на водоводи/ резервоари



ТЕКОВНИ ПРОЕКТИ, ВРЕДНОСТ И НИВЕН ДОНАТОР

Проект	Донатор	Буџет
Изградба на канализација во с. Дебриште	КАРДС	-
Реконструкција на дел од главната мрежа, водовод во Заполжани	-	26.000 евра

ПОЗНАЧАЈНИ РЕАЛИЗИРАНИ ПРОЕКТИ



Проект	Инвеститор	Буџет
Водовод во Вранче, Белополе, Средорек и Кутлешево	МЦМС	
Нова училишна зграда во с. Ропотово	СИП	
Реконструкција на училишна зграда во с. Десово	СИП	

ПЛАНИРАНИ ПРОЕКТИ ВО ИДНИНА

- ▶ Изградба на водовод - Сливје, Рилево, Средорек, Кутлешево и др.
- ▶ Изградба на канализациски систем во Лажани;
- ▶ Реконструкција на цевковод (азбестно-цементни цевки) од Воденица (Рибник) до Долнени во должина од 2400 метри;
- ▶ Изградба на патот Костинци-Зрзе.
- ▶ Изградба на патот Ропотово-Рилево, во должина од 4,5 км.
- ▶ Изградба на патот Сенокос-Мраморани, во должина од 2 км.





ОПШТИНА ДРУГОВО



Локација: Западна
Македонија



Адреса на седиштето:
Гоце Делчев бб
6261 село Другово
Контакт:
тел. 045/266-100
факс 045/266-100

ОПИС НА ОПШТИНАТА

Општината Другово е дел од поранешната општина Кичево и е најголема по територија во кичевскиот регион. Го зафаќа западниот и јужниот дел и припаѓа на горното сливно подрачје на реката Треска. Низ неа минува магистралниот пат Скопје-Кичево-Охрид и регионалниот пат кон Битола. Општината е рурална со голем број ридско-планински села. Располага со шуми 59,9%. Има услови за развој на сточарството и шумското стопанство.

ГЛАВНИ СТОПАНСКИ ГРАНКИ

Сточарство, рибарство, земјоделство.

Деловни субјекти во општина: -

БУЏЕТ НА ОПШТИНАТА

Буџет на општината во 2004 година: - (МКД)

Проектиран буџет за 2005 година: - (МКД)

ЛОКАЛЕН ЕКОЛОШКИ АКЦИСКИ ПЛАН (ЛЕАП)

► Главни еколошки проблеми во општината

Немање депонија, фекална канализациска мрежа, диви депонии по течението на Треска.

Број на жители:	3.249
Број на населени места:	
Градови:	0
Села:	28
Број на месни заедници:	25
Површина:	385 км ²
Ден на општината:	21 Септември

Структура на населението

Македонци	86.69%
Албанци	4.77%
Турци	8.99%
Роми	0.03%
Власи	0.00%
Срби	0.24%
Бошњаци	0.00%
Останати	0.28%

Статистички податоци од последниот попис од 2002



СТРУКТУРА И ОРГАНИЗАЦИСКАТА ПОСТАВЕНОСТ НА ЕЛС

Градоначалник:

Стојо Павлески



странски јазик: руски
политичка припадност:
СДСМ
службен тел: 070/318-409
мандат по ред: 1
од: 2005 до: 2009

Претседател на Советот:

Цветко Ѓорѓиоски
политичка припадност: ВМРО-ДПМНЕ
мандат по ред: 3
од: 1996 до: 2009

Советници:

Витко Стојаноски - Србјани
Милорад Костески - Брждани
Зоран Деспотоски - Другово
Амдија Емини - Другово
Горанчо Маркоски - Другово
Младен Ванчоски - Другово
Милена Божиноска - Другово
Дончо Данилоски - Другово

Совети на месните/урбаните заедници по општини:

Извор - Крсте Арсоски
Пополжани - Круме Богданоски
Добреноец - Мито Стефаноски
Јаорец - Дончо Данилоски
Душегубица - Дончо Спироски
Цер - Јован Чавкоски
Мало Црско - Борис Серафимоски
Прострање - Борис Димоски
Попоец - Боге Темелкоски

Козица - Трајче Трпески
Ехлоец - Јаким Јанкулоски
Другово - Ратко Ѓорѓиоски
Видрани - Горан Димоски
Подвис - Марјан Попоски
Јудово - Гоце Донески
Свињишта - Бонде Станкоски
Кадник - Живко Ристески
Брждани - Трајче Кузманоски
Белица - Васил Андрески
Иванчишта - Бено Трпески

Вкупно вработени во ЕЛС: 7

Структура (по образование): основно: 2; ССС: 1; ВишаСС: 1; ВСС: 3;

Структура (по етничка припадност): македонци: 5; турци: 1; власи: 1;

Структура (број на вработени жени – родова застапеност): мажи: 3; жени: 4;

ОРГАНИЗАЦИСКА ПОСТАВЕНОСТ ВО ЕЛС (СЕКТОРИ И ОДДЕЛЕНИЈА)

ОДДЕЛЕНИЈА

- ▶ За урбанизам, комунални дејности и заштита на животна средина
Раководител: Фанија Пејоска-Лаброска тел: 045/266-100
- ▶ За правни, финансиски, општи работи и ЛЕР
Раководител: Јадранка Велјаноска тел: 045/266-100; 070/318-429 факс: jadrankaveljanoska@freemail.org.mk

ЕЛС ИНДЕКС

Јавно комунално претпријатие:
Не постои

▶ **Образование:**

Основно образование:

- ПУ - Манастирско, Доленци
- ПУ - Подвис
- ПУ - Брждани
- ПУ - Србјани
- ЦОУ „Христо Узунов“ - Другово

▶ **Здравствена заштита:**

- Централна здравствена амбуланта - Другово
- ПА Брждани
- ПА Цер
- ПА Извор

▶ **Противпожарна заштита:**

ППС Кичево

▶ **Информации:**

Контакт лице: Лазо Михајлески
тел: 045/266-100 факс: 045/267-300

ТЕКОВНИ ПРОЕКТИ, ВРЕДНОСТ И НИВЕН ДОНАТОР

Проект	Донатор	Буџет
Доградба на започнати водоводи и фекална канализација во Другово	-	-
Тампонирање и асфалтирање локални патишта и улици во повеќе населени места	-	-

ПОЗНАЧАЈНИ РЕАЛИЗИРАНИ ПРОЕКТИ



Проект	Инвеститор	Буџет
Водовод во Извор	Програма на Владата	-
Водовод во Кладник	КАРДС-програма	-

ПЛАНИРАНИ ПРОЕКТИ ВО ИДНИНА

- ▶ Доизградба на водовод во Душегубица, Јудово и Прострање.
- ▶ Доизградба на фекална канализациска мрежа во Другово.
- ▶ Изградба (тампонирање и асфалтирање) на локални патишта во Брждани, Душегубица, Кленоец и улици и тротоари во Другово.
- ▶ Изградба на канализациска мрежа во Србјани.
- ▶ Спортски центар за мали спортови.





Адреса на седиштето:
1226 село Желино

Контакт:
тел. 044/378-030
факс 044/378-040

ЛОКАЛЕН ЕКОНОМСКИ РАЗВОЈ (ЛЕР)

► Стратегија за локален економски развој
2006 година

ГЛАВНИ СТОПАНСКИ ГРАНКИ

Мали и средни претпријатија, земјоделство, сточарство, дрвна индустрија.

Деловни субјекти во општина: 85

БУЏЕТ НА ОПШТИНАТА

Буџет на општината во 2004 година: - (МКД)
Проектиран буџет за 2005 година: - (МКД)

ЛОКАЛЕН ЕКОЛОШКИ АКЦИСКИ ПЛАН (ЛЕАП)

► Главни еколошки проблеми во општината
Диви депонии.



Број на жители:	24.390
Број на населени места:	
Градови:	0
Села:	18
Број на месни заедници:	18
Површина:	199 км ²
Ден на општината:	-

Структура на населението

Македонци	0.29%
Албанци	99.20%
Турци	0.01%
Роми	0.00%
Власи	0.00%
Срби	0.00%
Бошњаци	0.02%
Останати	0.48%

Статистички податоци од последниот попис од 2002



СТРУКТУРА И ОРГАНИЗАЦИСКАТА ПОСТАВЕНОСТ НА ЕЛС

Градоначалник:

Кенан Алиу



странски јазик: германски
политичка припадност:
ПДП
службен тел: 044/378-030
мандат по ред: 1
од: 2005 до: 2009

Претседател на Советот:

Тасим Зендел
политичка припадност: ДУИ
службен тел: 070/224-299
мандат по ред: 1
од: 2005 до: 2009

Дипломиран правник.

Совети на месните/урбаните заедници по општини:

- Беким Асани
Стрмица - Џелал Зибири
Требош - Неџади Зилбери
Полатица - Исмет Јакупи
Узурмиште - Муамет Зилбери
- Фари Адили
- Бафти Ајдари
Желино - Хамди Латифи

Чифлик - Ариф Зеќири
- Сали Јонузи
Мерово - Исмаилаки Асани
- Назим Касани
Луково - Ацо Трајкоски
Рогле - Решат Зендели
Ново Село - Касам Демири
Дебарце - Махир Алифетаи
Церово - Џела Билали
Групчин - Бектеш Шерифи

Вкупно вработени во ЕЛС: -

Структура (по образование): -

Структура (по етничка припадност): -

Структура (број на вработени жени – родова застапеност): -



ЕЛС индекс

Јавно комунално претпријатие:

Неактивно Желино

Име на ЈКП: „Одржување“

(Mirembajtja)

Адреса на ЈКП

п.број 1126

Контакт:

Тел: 044/378-030,

► Образование:

Основно образование:

ОУ „Хасан Тахсими“

ОУ „Фан Ноли“ - Требош

ОУ „Ибрахим Фема“ - Стримова

ОУ „Пашко Васа“ - Групчин

ОУ „Луиѓ Гуракуќи“ - Желино

► Здравствена заштита:

„Флоренс“, Желино

Примарна здравствена амбуланта,

државна





Адреса на седиштето:

6253 село Зајас

Контакт:

тел. 045/252-179

факс 045/252-178

ОПИС НА ОПШТИНАТА

Општината Зајас ја сочинуваат 13 населени места, со вкупен број жители од 11605 и површина 155 км². Спаѓа во групата неразвиени општини со голем број невработени, социјални, економски и многу други проблеми од сферата на комуналната инфраструктура.

ЛОКАЛЕН ЕКОНОМСКИ РАЗВОЈ (ЛЕР)

► Стратегија за локален економски развој

СМС на подготвувања.

► Главни компетативни предности на општината

Решавање на проблемот со вода за пиење; Решавање на проблемот за депонија; Решавање на проблемот со канализација.

ГЛАВНИ ПРИОРИТЕТИ ЗА ЛОКАЛЕН ЕКОНОМСКИ РАЗВОЈ

Изградба на минихидроцентрали во с. Бачишта; Изградба на зоната за ЛЕР; Изградба на мали фарми (минифарми) за земјоделство.

ГЛАВНИ СТОПАНСКИ ГРАНКИ

Трговија; Сточарство; Угостителство; Земјоделство.

Деловни субјекти во општина: 53

БУЏЕТ НА ОПШТИНАТА

Буџет на општината во 2004 година: 7.922.820 (МКД)

Проектиран буџет за 2005 година: 11.227.078 (МКД)

ЛОКАЛЕН ЕКОЛОШКИ АКЦИСКИ ПЛАН (ЛЕАП)

► Главни еколошки проблеми во општината

Загадување на водата, загадување на воздухот и земјата, фрлање на губрето.

Број на жители:	11.605
Број на населени места:	
Градови:	0
Села:	13
Број на месни заедници:	16
Површина:	155 км ²
Ден на општината:	10 Јуни

Структура на населението

Македонци	1.82%
Албанци	97.44%
Турци	0.00%
Роми	0.00%
Власи	0.00%
Срби	0.05%
Бошњаци	0.00%
Останати	0.69%

Статистички податоци од последниот попис од 2002



СТРУКТУРА И ОРГАНИЗАЦИСКАТА ПОСТАВЕНОСТ НА ЕЛС

Градоначалник:

Руфат Хусеини
 странски јазик: српски
 политичка припадност: ДУИ
 службен тел: 045/252-179
 мандат по ред: 3
 од: 1996 до: 2009

Руфат Хусеини, дипл. електроинженер по висок напон. Дипломирал на косовскиот универзитет - Приштина, работи како професор во Средното училиште во Обилич-Косово, па во фабриката за цемент Елез-хан - Косово. Од 1996 година е градоначалник на ЕЛС-општина Зајас и до ден-денеска има добиено три мандати од народот.

Претседател на Советот:

Гезим Керими
 политичка припадност: ДУИ
 службен тел: 070/504-492
 мандат по ред: 1
 од: 2005 до: 2009

Советници:

Дашмире Даути - с. Грешница
 Сафет Османи - с. Г. Строгомиште
 Љатифе Бајрами - с. Колари
 Фаик Ибраими - с. Длапкин Дол
 Адил Мехмеди - с. Грешница
 Влора Емини - с. Зајас Теке
 Селеудин Далипи - с. Белчишта
 Аниле Алиу - с. Г. Строгомиште
 Асан Зендели - с. Колибари
 Рамиз Реџеми - с. Колари
 Басри Ахмеди - с. Зајас Челикај
 Руждије Дервиши - с. Строгомиште
 Џемаил Селими - с. Г. Строгомиште
 Шемши Исмаили - с. Зајас Џума
 Гезим Керини - с. Грешница

Совети на месните/урбаните заедници по општини:

Г. Строгомиште -
 Зајас Џума - Ведат Ахмеди
 Зајас Челикај - Џевдет Бафтири
 Зајас Укај - Мухамед Адеми
 Колари - Сали Реџеми
 Тајмиште - Горан Николоски
 Зајас Теке - Белзат Исеини
 Букојчани -

Бачишта -
 Д. Строгомиште - Урим Ферати
 Колибари - Лизан Селими
 Длапкин Дол - Етем Велиу
 Грешница -
 Лешница - Јусуф Алими
 Речани Зајашко -
 Мидинци - Илија Вељаноски

Вкупно вработени во ЕЛС: 10

Структура (по образование): ССС: 5; ВСС: 5;

Структура (по етничка припадност): албанци: 10;

Структура (број на вработени жени – родова застапеност): мажи: 9; жени: 1;

ОРГАНИЗАЦИСКА ПОСТАВЕНОСТ ВО ЕЛС (СЕКТОРИ И ОДДЕЛЕНИЈА)

СЕКТОРИ

- ▶ За урбанизам, заштита на животната средина и комунални работи
 Раководител: Реџеп Асани
 тел: 045/252-179
- ▶ За правни и финансиски, јавни односи и развој на општи работи
 Раководител: Бесим Велиу
 тел: 045/252-179

ОДДЕЛЕНИЈА

- ▶ За комунални работи
 Раководител: Фекри Ахмеди
 тел: 045/252-179
- ▶ За урбанизам и заштита на животната средина
 Раководител: Беџир Асани
 тел: 045/252-179
- ▶ За нормативни правни работи и општествени и општи работи
 Раководител: Бурим Сејдини
 тел: 045/252-179
- ▶ За финансии, буџет и локален развој
 Раководител: Шпресим Салиу
 тел: 045/252-179



ЕЛС индекс

Јавно комунално претпријатие:

Активно Зајас
Име на ЈКП: Пастерија
Адреса на ЈКП

Зајас, п.број 6253

Контакт:

Тел: 045/251-302,

Директор

Тасим Усеини
странски јазик: српски, италијански
етничка припадност: Албанец
службен тел: 045/251-302
мандат по ред: 2
од: 2000 до:

Број на вработени во ЈКП: 6

► Образование:

Основно образование:
ОУ „Фаик Коница“ - с. Грешница
ЦОУ „Р. Р. Зајаз“ - с. Зајас

► Здравствена заштита:

с. Лешница
с. Зајас

► Информации:

Контакт лице: Бесим Велиу тел:
045/252-179 факс: 045/252-178

ГРАЃАНСКИ СЕКТОР

Соработка со граѓански организации

- МЦМС



ТЕКОВНИ ПРОЕКТИ, ВРЕДНОСТ И НИВЕН ДОНАТОР

Проект	Донатор	Буџет
Амбуланта	-	-
Рехабилитација на депонија	-	449.800 денари

ПЛАНИРАНИ ПРОЕКТИ ВО ИДНИНА

- Изградба на капацитети за пчеларство и овоштарство.
- Изградба на општински комунален водовод.
- Изградба на општински објект за култура и спорт.
- Изградба на подрачно училиште во с. Г. Строгомиште.
- Изградба на фекална канализација.
- Реконструкција на основните училишта во с. Грешница, Лешница, Бачишта и Зајас Џума.
- Селски туризам.
- Уредување на училишни дворови и опрема со парно греење.



ПОЗНАЧАЈНИ РЕАЛИЗИРАНИ ПРОЕКТИ



Проект	Инвеститор	Буџет (евра)
Завршни работи во административната зграда во с. Зајас	-	17.269
Изградба на амбуланта во с. Зајас	-	-
Изградба на водовод во с. Грешница	-	288.562
Изградба на спортски терен во с. Зајас Џума	-	11.250
Изградба на спортско игралиште во с. Зајас	-	85.000
Изградба на фекална канализација во с. Д. Строгомиште	-	300.000
Инсталација на парно греење во с. Д. Строгомиште	-	11.250
Почеток на изградба на ново училиште во с. Зајас	-	1.500.000
Програма за вработување млади лица во општината Зајас	-	-
Продолжување на градежните работи на подрачното училиште во с. Колибари	-	37.398
Реконструкција на водовод во с. Грешница	-	56.910
Реконструкција на дел од регионалниот водовод	-	30.466
Реконструкција на локален водовод	-	28.954
Реконструкција на подрачното училиште во с. Зајас, Теке	-	39.024
Реконструкција на хлорна станица во с. Зајас Џума	-	11.250
Снабдување на амбулантата со лабораториска опрема	-	61.000





Локација: 25 км јужно од Скопје

Адреса на седиштето:
Станица Зелениково бб

Контакт:
тел. 02/2717-238

е-пошта:
op_zelenikovo@yahoo.com

ОПИС НА ОПШТИНАТА

Се наоѓа на 25 км од Скопје, во јужниот дел на Скопската котлина. Се простира од двете страни по течението на Вардар и има 15 населени места поделени на ридско-планински и рамничарски. Има протегање во правец север-југ и на јужната страна се издига до срот на планината Голешница, на северната страна е стеснетата алувијална рамнина на реката Вардар, од каде што всушност започнува Таорската клисура.

ЛОКАЛЕН ЕКОНОМСКИ РАЗВОЈ (ЛЕР)

► Стратегија за локален економски развој

Во тек е изготвка на стратегија за ЛЕР

► Главни компетативни предности на општината

Близина до меѓународната железничка линија Скопје-Солун, автопатот Е-75, аеродромот Петровец; Голема површина на обработливо земјоделско земјиште за развој на земјоделството; Еколошки здрава и чиста животна средина.

ГЛАВНИ ПРИОРИТЕТИ ЗА ЛОКАЛЕН ЕКОНОМСКИ РАЗВОЈ

Развој на земјоделството; Изградба на индустриска зона со производни и преработувачки капацитети; Поврзување со соседните општини.

ГЛАВНИ СТОПАНСКИ ГРАНКИ

Земјоделство, шумарство, услужни дејности.

Деловни субјекти во општина: 131

БУЏЕТ НА ОПШТИНАТА

Буџет на општината во 2004 година: - (МКД)
Проектиран буџет за 2005 година: 8.000.000 (МКД)

ЛОКАЛЕН ЕКОЛОШКИ АКЦИСКИ ПЛАН (ЛЕАП)

► Главни еколошки проблеми во општината

Постоење диви депонии, излевање на реките и поплавување на дел од населените места и земјоделските површини.

Број на жители:	4.077
Број на населени места:	
Градови:	0
Села:	15
Број на месни заедници:	8
Површина:	176 км ²
Ден на општината:	18 Декември

Структура на населението

Македонци	61.86%
Албанци	29.58%
Турци	0.02%
Роми	2.26%
Власи	0.02%
Срби	1.10%
Бошњаци	4.69%
Останати	0.47%

Статистички податоци од последниот попис од 2002



СТРУКТУРА И ОРГАНИЗАЦИСКАТА ПОСТАВЕНОСТ НА ЕЛС

Градоначалник:

Борче Гиевски
странски јазик: руски
политичка припадност:
службен тел: 070/307-733
мандат по ред: 1
од: 2005 до: 2009

Роден е на 07.03.1958 година. Живее во с. Таор. Приватен бизнисмен. Во претходниот мандат бил претседател на Советот на општина Зелениково. Оженет, татко на две деца.

Совети на месните/урбаните заедници по општини:

Орешани - Славе Грнчаревски
Трпе Божиновски - Ст. Зелениково -
Љубомир Димитровски
Таор - Борче Гиевски
Пакошево - Ристе Димишковски
Страхојадица - Решат Идризовски
Гумалево - Енвер Ферати
Ново Село - Драги Крстевски
Најдо Здравковски - Ст. Зелениково -
Славе Симоновски

Претседател на Советот:

Миле Кузмановски
странски јазик: германски
политичка припадност: ВМРО-НП
службен тел:
мандат по ред: 3
од: 1996 до: 2009

Советници:

Ферид Елмазовски - Страхојадица
Веле Груевски - Ст. Зелениково
Дилавер Јахиу - Страхојадица
Марјанчо Ѓуревски - Ново Село
Драги Гиевски - Таор
Александар Лазовски - Ст.
Зелениково
Сашо Тодоровски - Ст. Зелениково
Шемси Исени - Палиград

Вкупно вработени во ЕЛС: 8

Структура (по образование): ССС: 5; ВСС: 3;

Структура (по етничка припадност): македонци: 8;

Структура (број на вработени жени – родова застапеност): мажи: 5; жени: 3;

ОРГАНИЗАЦИСКА ПОСТАВЕНОСТ ВО ЕЛС (СЕКТОРИ И ОДДЕЛЕНИЈА)

ОДДЕЛЕНИЈА

- ▶ За урбанизам, комунални дејности, економски развој и заштита на животната средина
- ▶ За општи, правни и финансиски работи и јавни дејности

ЕЛС ИНДЕКС

Јавно комунално претпријатие:

Активно

Име на ЈКП: Зелениково

Адреса на ЈКП

ул. Ст. Зелениково, бб

Контакт:

Тел: 02/271-81-71,

Директор

Драги Апостоловски
етничка припадност: Македонец
мандат по ред: 1
од: 2005 до:

Број на вработени во ЈКП: 8

▶ Образование:

Основно образование:

ПОУ Ново Село
ПОУ Палиград

ПОУ Смесница
ПОУ Тисовица
ПОУ Гумалево
ПОУ Дејкоец
ПОУ Добрино
ПОУ Вражале
ПОУ Страхојадица
ПОУ Орешани
ЦОУ „Марко Цепенков“ - Ст.
Зелениково

▶ Здравствена заштита:

ПЗО
ЈЗО од примарна здравствена заштита

▶ Култура:

Две библиотеки

ГРАЃАНСКИ СЕКТОР

Соработка со граѓански организации

- ▶ Метаморфозис
- ▶ МЦМС
- ▶ ЕД Вардар
- ▶ УСАИД
- ▶ УНДП
- ▶ ОРТ



ТЕКОВНИ ПРОЕКТИ, ВРЕДНОСТ И НИВЕН ДОНАТОР

Проект	Донатор	Буџет
Асфалтирање и крпење улици во населени места	-	-
Асфалтирање на патот за Палиград	-	-
Дограбда на фекална канализација во Зелениково	-	-
Изградба и поврзување на градската водоводна мрежа на Страхојадица	-	-
Изработка на проект за асфалтен пат Таор-Ржаничино, општина Петровец	-	-
Изработка на студија за ЛЕР	-	-

ПОЗНАЧАЈНИ РЕАЛИЗИРАНИ ПРОЕКТИ



Проект	Инвеститор	Буџет
Изградба и поврзување на градската водоводна мрежа на Орешани, Зелениково и Станица Зелениково	-	-
Изградба и поврзување на градската водоводна мрежа на Пакошево и Ново Село	-	-
Изградба и поврзување на градската водоводна мрежа на Таор	-	-
Изградба на асфалтен пат Зелениково-Вражале	-	-
Изградба на асфалтен пат Зелениково-Градовци	-	-

ПЛАНИРАНИ ПРОЕКТИ ВО ИДНИНА

- ▶ Довршување на фекална канализација и изградба на пречистителни станици во Станица Зелениково, Зелениково и Орешани.
- ▶ Изградба на асфалтен пат Станица Зелениково-Гумалево-Тисовица.
- ▶ Изградба на асфалтен пат Таор-Ржаничино, општина Петровец.
- ▶ Изградба на индустриска зона во општината.
- ▶ Изградба на пешачка патека, Станица Зелениково-Орешани.
- ▶ Изградба на фекална канализација во Таор, Пакошево, Ново Село, Страхојадица.





ОПШТИНА ЗРНОВЦИ



Адреса на седиштето:
Илинденска бб
2305 село Зрновци,

Контакт:
тел. 033/353-102
факс 033/353-220

е-пошта:
info@zrnovci.gov.mk

интернет страна:
www.zrnovci.gov.mk;
www.opstinazrnovci.gov.mk



Локација: Источна
Македонија



ОПИС НА ОПШТИНАТА

Општината Зрновци претставува мала рурална општина, која се наоѓа во источниот дел на РМ, од левата страна на р. Брегалница, на падините на планината Плачковица. Составена е од три населени места, и тоа: Зрновци, Мородвис и Видовиште. Позната е надалеку по своите природни убавини, трудољубивиот народ и поранешната задруга „Зрновка“. Плодното поле и благопријатната клима овозможуваат производство на сите земјоделски површини.

ЛОКАЛЕН ЕКОНОМСКИ РАЗВОЈ (ЛЕР)

▶ Главни компетативни предности на општината

Изградена инфраструктура; Традиција, искуство и услови за развој на земјоделското производство; Близина до магистралниот пат М5 и градот Кочани.

ГЛАВНИ ПРИОРИТЕТИ ЗА ЛОКАЛЕН ЕКОНОМСКИ РАЗВОЈ

Вработување

ГЛАВНИ СТОПАНСКИ ГРАНКИ

Земјоделско примарно производство; Текстилна индустрија; Преработка на земјоделски производи; Машинска индустрија (автоделови).

Деловни субјекти во општина: 28

БУЏЕТ НА ОПШТИНАТА

Буџет на општината во 2004 година: 30.776.000 (МКД)

Проектиран буџет за 2005 година: 5.492.517 (МКД)

ЛОКАЛЕН ЕКОЛОШКИ АКЦИСКИ ПЛАН (ЛЕАП)

Да, во 1998 година, со ревидирање во 2003 г.

▶ Главни еколошки проблеми во општината

Фекална канализација; Ерозија од атмосферски води.

Број на жители:	3.264
Број на населени места:	
Градови:	0
Села:	3
Број на месни заедници:	3
Површина:	52 км ²
Ден на општината:	2 Август

Структура на населението

Македонци	99.48%
Албанци	0.00%
Турци	0.00%
Роми	0.00%
Власи	0.40%
Срби	0.06%
Бошњаци	0.00%
Останати	0.06%

Статистички податоци од последниот попис од 2002



СТРУКТУРА И ОРГАНИЗАЦИСКАТА ПОСТАВЕНОСТ НА ЕЛС

Градоначалник:

Благој Николов
политичка припадност: ВМРО-ДПМНЕ
службен тел: 070/309-689
мандат по ред: 2
од: 2000 до: 2009

Дипломиран технолог, поранешен



директор и раководител на ЗЗ „Зрновка“ од Зрновци. Градоначалник на општина Зрновци од 2000 до 2005 година.

Совети на месните/урбаните заедници по општини:

Видовиште - Ѓорѓи Крстев
Мородвис - Перо Златков
Зрновци - Душко Ѓорѓиев

Претседател на Советот:

Ванчо Николов
политичка припадност: ДРУМ
службен тел: 033/353-102
мандат по ред: 1
од: 2005 до: 2009

Советници:

Васко С. Ангелов -
Виктор Георгиев - Зрновци
Гоце Нацев - Зрновци
Јадранка Ефтимова - Зрновци
Ванчо Николов - Зрновци
Ефтим Арсов - Мородвис
Сузана Митева - Зрновци
Димче Веселинов - Мородвис
Блаже Станков - Зрновци

Вкупно вработени во ЕЛС: 6

Структура (по образование): ССС: 2; ВСС: 4;

Структура (по етничка припадност): македонци: 5; власи: 1;

Структура (број на вработени жени – родова застапеност): мажи: 5; жени: 1;

ОРГАНИЗАЦИСКА ПОСТАВЕНОСТ ВО ЕЛС (СЕКТОРИ И ОДДЕЛЕНИЈА)

ОДДЕЛЕНИЈА

- ▶ За инспекциски работи - инспекторат
- ▶ За правни и општи работи
Раководител: Методи Николов
тел: 033/353-102

ЕЛС ИНДЕКС

Јавно комунално претпријатие:

Активно Зрновци
Име на ЈКП: ЈКП Илинден - Зрновци
Адреса на ЈКП

ул. Илинденска, бб
п.број 2305

Контакт:

Тел: 033/353-102
факс: 033/353-220

Директор

Лупчо Савев
етничка припадност: Македонец
службен тел: 033/353-102
мандат по ред: 1
Број на вработени во ЈКП: 4

▶ Образование:

Основно образование:

ПУ во Видовиште
ПУ во Мородвис
ОУ „Тодор Арсов“

▶ Здравствена заштита:

Стоматолошка амбуланта
Амбуланта - Зрновци

▶ Култура:

Дом на културата - Видовиште
Дом на културата - Мородвис
Дом на културата - Зрновци

ТЕКОВНИ ПРОЕКТИ, ВРЕДНОСТ И НИВЕН ДОНАТОР

Проект	Донатор	Буџет
Проект за поттикнување на вработувањето ПЕГ	ПЕГ, УНДП	25.000 долари

ПОЗНАЧАЈНИ РЕАЛИЗИРАНИ ПРОЕКТИ



Проект	Инвеститор	Буџет
ЕУ/Фаре, проект за развој на локалната самоуправа „Партнерство за подобро утре,“	Европска агенција за реконструкција	22.000 евра
Проект за интегрален менаџмент на цврстиот отпад во општината Зрновци	УСАИД	13.000 долари
Сопствен водовод за општината Зрновци	Министерство за транспорт и врски, ИОМ/ЦБИ и МЦМС	190.000 евра

ПЛАНИРАНИ ПРОЕКТИ ВО ИДНИНА

- ▶ Довршување со изградбата на фекалната канализација во Зрновци.
- ▶ Завршување на последната фаза за хемиски третман на водоводот во Зрновци.
- ▶ Изградба на колектор за фекални води во општината.
- ▶ Изградбата на фекална канализација во Видовиште.
- ▶ Изградбата на фекална канализација во Мородвис.
- ▶ Основање фонд за развој на општината Зрновци.
- ▶ Проект за намалување на трошоците за улично осветление во општината.
- ▶ Ставање во функција на економската зона во Зрновци.

ГРАЃАНСКИ СЕКТОР

Соработка со граѓански организации

- ▶ ЕД „Јавор,“
- ▶ Зрновци - ЕУ ФАРЕ, проект за развој на локалната самоуправа „Партнерство за подобро утре,“
- ▶ Проект за интегрален менаџмент на цврстиот отпад во општина Зрновци



Општина Илинден



Локација: Источниот дел на скопската општина



Адреса на седиштето:
ул. „9“ бб
1041 село Илинден

Контакт:
тел. 02/2571-703
факс 02/2573-515

е-пошта:
ilinden@ilinden.gov.mk

ОПИС НА ОПШТИНАТА

Општината Илинден е формирана во 1996 г. Се наоѓа на 16 км од Скопје на тромеѓето Скопје-Куманово-Велес. Општината е препознатлива по манастирскиот комплекс „Св. Горѓија“ во непосредна близина на Дељадровци и по хотелскиот комплекс Белви на влезот на општината. Во општината постојат поволни услови за развој на земјоделството и малото стопанство.

ЛОКАЛЕН ЕКОНОМСКИ РАЗВОЈ (ЛЕР)

► Стратегија за локален економски развој

Во 2006 г.

► Главни компетативни предности на општината

Добра комуникациска поврзаност, преку територијата на општината минува автопатот Скопје-Куманово и Скопје-Велес, железничката линија Скопје-Куманово и Аеродромот Скопје; Општината Илинден прераснува во урбана средина со добри инфраструктурни погодности, човечки ресурси у друго; Општината се наоѓа во непосредна близина на Скопје.

ГЛАВНИ СТОПАНСКИ ГРАНКИ

Земјоделство; Производствено-услужни дејности; Трговија.

Деловни субјекти во општина: 240

БУЏЕТ НА ОПШТИНАТА

Буџет на општината во 2004 година: 20.070.000 (МКД)

Проектиран буџет за 2005 година: 30.500.000 (МКД)

ЛОКАЛЕН ЕКОЛОШКИ АКЦИСКИ ПЛАН (ЛЕАП)

2006-2012 г.

► Главни еколошки проблеми во општината

Нема одводна канализација; Загадување на воздухот од рафинеријата ОКТА; Исфрлање отпад на јавни површини и создавање диви депонии.

Број на жители:	15.894
Број на населени места:	
Градови:	0
Села:	12
Број на месни заедници:	12
Површина:	197 км ²
Ден на општината:	2 Август

Структура на населението

Македонци	87.83%
Албанци	2.21%
Турци	0.11%
Роми	2.69%
Власи	0.01%
Срби	5.74%
Бошњаци	0.00%
Останати	1.41%

Статистички податоци од последниот попис од 2002



СТРУКТУРА И ОРГАНИЗАЦИСКАТА ПОСТАВЕНОСТ НА ЕЛС

Градоначалник:

Жика Стојановски
 странски јазик: англиски
 политичка припадност: ВМРО-ДПМНЕ
 службен тел: 02/2571-703
 мандат по ред: 1
 од: 2005 до: 2009



Роден е на 09.11.1963 година во Куманово. Дипломирал на Машинскиот факултет во Скопје, оженет е и татко на две деца. На функцијата градоначалник доаѓа од позицијата на ЈКП Илинден со значително искуство во управување со инфраструктурни проекти, менаџмент во подобрување ефикасност на јавните комунални услуги и стратешко планирање.

Совети на месните/урбаните заедници по општини:

Дељадровци - Стојан Мартиновски
 Текија - Игор Милошевски
 Бучинци - Далибор Ѓоргиевски
 Мршевци - Тихомир Спасовски
 Бујковци - Раде Маринковски
 Миладиновци - Трајко Теовски
 Ајватовци - Љупчо Аврамовски
 Бунарџик - Зоран Христовски
 Мралино - Орце Петковски
 Кадино - Дејан Ивановски
 Марино - Марјан Спасовски
 Илинден - Гоце Ѓуровски

Претседател на Советот:

Стефче Аврамовски
 странски јазик: англиски
 политичка припадност: СПМ
 службен тел: 02/2571-703
 мандат по ред: 1
 од: 2005 до: 2009

Советници:

Ацо Андевски - Кадино
 Столе Атанасовски - Илинден
 Јаготка Божиновка - Марино
 Васил Ѓорѓиевски - Илинден
 Милан Саздовски - Илинден
 Борче Стојчевски - Марино
 Драге Серафимовски - Миладиновци
 Сања Јакимовска - Мршевци
 Славе Јовановски - Марино
 Вања Стојановиќ - Мршавци
 Бранко Стоилковски - Миладиновци
 Ивица Шиљковски - Марино
 Тони Здравковски - Кадино
 Наде Станчевска - Илинден

ОРГАНИЗАЦИСКА ПОСТАВЕНОСТ
ВО ЕЛС (СЕКТОРИ И ОДДЕЛЕНИЈА)**ОДДЕЛЕНИЈА**

- ▶ За локален економски развој, финансирање и јавни дејности
- ▶ За урбанизам, комунални дејности и заштита на животната средина
 Раководител: Јулијана Димитриевска тел: 02/2571-703
- ▶ За нормативно-правни и општи работи
 Раководител: Гордана Стојкоска тел: 02/2571-703

Вкупно вработени во ЕЛС: 14

Структура (по образование): основно: 9; ВСС: 5;

Структура (по етничка припадност): македонци: 13; останати: 1;

Структура (број на вработени жени – родова застапеност): мажи: 7; жени: 7;



ЕЛС индекс

Јавно комунално претпријатие:

Активно Илинден
Име на ЈКП: ЈКП Илинден
Адреса на ЈКП

ул. 9, бб
Илинден п.број 1041

Контакт:

Тел: 02/2572-671,
факс: 02/2550-578,
е-пошта: jkpilinden@mt.net.mk

Директор

Сузана Бубаковска
странски јазик: англиски
етничка припадност: Македонка
службен тел: 02/2572-671
мандат по ред: 1
од: 2005 до:

Број на вработени во ЈКП: 77

► Образование:

Основно образование:

„Браќа Миладиновци“ - Текија
„Браќа Миладиновци“ - Мршевци
„Браќа Миладиновци“ - Миладиновци
„Ристо Крле“ - Бунарцик
„Ристо Крле“ - Кадино
„Ристо Крле“ - Мралино
„Гоце Делчев“ - Марино
„Гоце Делчев“ - Илинден

► Здравствена заштита:

Стоматолошки организации - 4
ПЗО 6
ЗС “Миладиновци“
ЗС “Кадино“
ЗС “Илинден“ - Илинден

► Информации:

Служба за информирање
Контакт лице: Борче Божиновски тел:
02/2571-703 факс: 02/2573-515



Тековни проекти, вредност и нивен донатор

Проект	Донатор	Буџет
Доизградба на секундарна водоводна мрежа во Текија и Дељадровци	УНДП	-

Планирани проекти во иднина

- Асфалтирање на локалниот пат Ајватовци-Мршевци.
- Времена депонија за губре.
- Изградба на мост и ревитализација на одводни канали во Кадино.
- Холтикултурно уредување во село Бунарцик.
- Чистење одводни канали на територијата на општина Илинден.

Позначајни реализирани проекти



Проект	Инвеститор	Буџет
Асфалтирање на патниот правец Илинден-Ајватовци	КАРДС	-
Извршена е обука со земјоделците за компостирање	ГТЗ	-
Изградба на секундарна водоводна мрежа во Мралино	Јапонска влада	-
Организациски бесплатни курсеви за странски јазик за деца и млади	-	-
Поставени се огласни табли во сите 12 населени места и отворена е канцеларија за односи со јавноста во општината Илинден	-	-
Попушување на локалитетот Ајватовски рид во Ајватовци со 13000 садници	-	-
Примарна водоводна линија Кадино-Бунарцик-Мршевци	Јапонска влада	-
Реконструкција на електричната мрежа во Илинден	-	-
Реконструкција на основното училиште во Бунарцик	-	-
Реконструкција на патот Илинден-Миладиновци-Мршевци	-	-
Тампонирање улица во Илинден	-	-





Адреса на седиштето:
1215 село Јегуновце

Контакт:
тел. 044/397-766
факс 044/397-766

е-пошта:
o-jegunovce@mt.net.mk

ОПИС НА ОПШТИНАТА

Општината Јегуновце опфаќа простор во источниот и крајниот североисточен дел на Долни Полог, односно зафаќа дел од северниот и североисточен дел на РМ.

ЛОКАЛЕН ЕКОНОМСКИ РАЗВОЈ (ЛЕР)

► Стратегија за локален економски развој

Во тек

ГЛАВНИ ПРИОРИТЕТИ ЗА ЛОКАЛЕН ЕКОНОМСКИ РАЗВОЈ

Развој на инфраструктурата; Развој на малите и средните претпријатија; Развој на земјоделството и сточарството - има здрава животна средина.

ГЛАВНИ СТОПАНСКИ ГРАНКИ

Земјоделство сточарство, индустрија за градежни материјали, металургија, ископ на минералната сировина варовник.

Деловни субјекти во општина: -


БУЏЕТ НА ОПШТИНАТА

Буџет на општината во 2004 година: 10850000 (МКД)
Проектиран буџет за 2005 година: 18762803 (МКД)

ЛОКАЛЕН ЕКОЛОШКИ АКЦИСКИ ПЛАН (ЛЕАП)

► Главни еколошки проблеми во општината

Емисија на издувни гасови и честички од страна на „Силмак“, диви депонии.



Број на жители:	10.790
Број на населени места:	
Градови:	0
Села:	17
Број на месни заедници:	17
Површина:	174 км ²
Ден на општината:	-

Структура на населението

Македонци	55.26%
Албанци	44.02%
Турци	0.04%
Роми	0.38%
Власи	0.00%
Срби	1.01%
Бошњаци	0.01%
Останати	0.28%

Статистички податоци од последниот попис од 2002



СТРУКТУРА И ОРГАНИЗАЦИСКАТА ПОСТАВЕНОСТ НА ЕЛС

Градоначалник:

Тони Коцески
странски јазик: англиски
политичка припадност: ВМРО-ДПМНЕ
службен тел: 044/391-766
мандат по ред: 1
од: 2005 до: 2009

Претседател на Советот:

Ванчо Несторовски
странски јазик: англиски
политичка припадност: СДСМ
службен тел: 044/397-766
мандат по ред: 1

Роден е во 1972 година во Тетово. По професија е дипломиран машински инж. Во 2000 година е избран за градоначалник на општина Вратница.

Вкупно вработени во ЕЛС: 11

Структура (по образование): основно: 1; ССС: 4; ВишаСС: 3; ВСС: 3;

Структура (по етничка припадност): македонци: 10; албанци: 1;

Структура (број на вработени жени – родова застапеност): мажи: 5; жени: 6;

ОРГАНИЗАЦИСКА ПОСТАВЕНОСТ ВО ЕЛС (СЕКТОРИ И ОДДЕЛЕНИЈА)

ОДДЕЛЕНИЈА

- ▶ За правни работи, финансии и општи работи
Раководител: Љупчо Столески тел: 044/397-766



ЕЛС ИНДЕКС

Јавно комунално претпријатие:

Активно Јегуновце
Име на ЈКП: ОЈП за вршење комунални работи „Јегуновце“ с. Јегуновце
Адреса на ЈКП

Јегуновце, п.број 1215

Контакт:

Тел: 044/397-120,
факс: 044/397-120,

Директор

Стоислав Велковски
етничка припадност: Македонец
службен тел: 044/397-120
мандат по ред: 1
од: 2005 до:

Број на вработени во ЈКП: 6

▶ Образование:

Основно образование:

ОУ „Шемшево“ - с. Шемшево
ОУ „Александар Здравковски“ - с. Јегуновце
ОУ „Симче Настовски“ - с. Вратница

▶ Здравствена заштита:

Здравствен пункт во с. Шемшево
Здравствен пункт во с. Вратница
Здравствен пункт во с. Јегуновце

▶ Култура:

Културен дом во с. Беловиште

ГРАЃАНСКИ СЕКТОР

Соработка со граѓански организации

- ▶ НДЦ
- ▶ Европска агенција за реконструкција
- ▶ МЦМС
- ▶ ИОМ
- ▶ Светска банка - Проект за развој на општините.
- ▶ УНДП

ТЕКОВНИ ПРОЕКТИ, ВРЕДНОСТ И НИВЕН ДОНАТОР

Проект	Донатор	Буџет
Фекална канализација со пречистителна станица во ц. Вратница	Проект за развој на општините - Светска банка	30.000.000 денари

ПЛАНИРАНИ ПРОЕКТИ ВО ИДНИНА

- ▶ Регионална фекална канализациона мрежа со пречистителна станица за населени места: Ратае, Жилче и Шемшево.
- ▶ Пумпни станици и водоводна мрежа во с. Раотинце.
- ▶ Регулација на коритото на пека Вардар од с. Сиричино до с. Јегуновце.

ПОЗНАЧАЈНИ РЕАЛИЗИРАНИ ПРОЕКТИ



Проект	Донатор	Буџет
Водоснабдување на с. Ратае, Тудензе и Праљубиште	МЦМС, МЗ и Општина	11.000.000 мкд
Водоводна мрежа во с. Јанчиште и Подбреѓе	МЦМС, МЗ и Општина	2.600.00 мкд
Експлоатациони бунар во с. Туденце и с. Шемшево	МЦМС, МЗ и Општина	1.100.000 мкд
Реконструкција и доградба на водовод во с. Жилче, с. Јегуновце и с. Шемшево	МЦМС, МЗ и Општина	7.800.000 мкд
Филтер станица во с. Беловиште со тиролски зафат	МЦМС и МЗ	3.700.000 мкд
Резервоар, пумпна станица и примарен цевковод во с. Јегуновце	УНДП	5.000.000 мкд
Индустриска депонија	ЕАР	61.000.000 мкд
Парно греење во ОУ „А. Здравевски“ и Спортско забавен центар во с. Раотинце	ИОМ	2.900.000 мкд
Доградба на Основно училиште во с. Жилче и реконструкција на Културен дом во с. Беловиште	Проект за развој на општините	5.500.000 мкд





Општина Кавадарци



Адреса на седиштето:

Маршал Тито бб
п.фах. 184
1430 Кавадарци

Контакт:

тел. 043/416-107
факс 043/412-919

е-пошта:

efremov24@yahoo.com

интернет страна:

www.kavadarci.gov.mk



Опис на општината

Општината Кавадарци зазема најголем дел од Тиквешката котлина, која го чини централниот дел од Повардарието. Најразвиена стопанска гранка е лозарството и винарството. Исто така, има развиена култура и традиција.

Локален економски развој (ЛЕР)

► Стратегија за локален економски развој

2004-2009 г.

► Главни компетативни предности на општината

Поволна географска положба; Поволни природни ресурси.

Главни приоритети за локален економски развој

Развој на лозарството и винарството; Програма за поддршка на малите бизниси;
Развој на винскиот туризам.

Главни стопански гранки

Земјоделство, металопреработувачка индустрија, текстилна индустрија, прехранбена индустрија, рударско-металуршка индустрија.

Деловни субјекти во општина: 1.266

Буџет на општината

Буџет на општината во 2004 година: 111.596.626 (МКД)

Проектиран буџет за 2005 година: 135.076.998 (МКД)

Локален еколошки акциски план (ЛЕАП)

2000-2010 г.

► Главни еколошки проблеми во општината

Квалитет и квантитет на водата за пиење, диви депонии, цврст комунален отпад, деградација на шумите, заштита на земјоделството од пестициди, заштита на Тиквешкото Езеро



Број на жители:	38.741
Број на населени места:	
Градови:	1
Села:	39
Број на месни заедници:	17
Површина:	1.021 км ²
Ден на општината:	7 Септември

Структура на населението

Македонци	96.79%
Албанци	0.01%
Турци	0.43%
Роми	1.75%
Власи	0.07%
Срби	0.56%
Бошњаци	0.01%
Останати	0.38%

Статистички податоци од последниот попис од 2002





СТРУКТУРА И ОРГАНИЗАЦИСКАТА ПОСТАВЕНОСТ НА ЕЛС

ОРГАНИЗАЦИСКА ПОСТАВЕНОСТ ВО ЕЛС (СЕКТОРИ И ОДДЕЛЕНИЈА)

Градоначалник:

Панчо Минов
странски јазик: англиски
службен тел: 043/416-107
мандат по ред: 2
од: 2000 до: 2009

Роден е на 21.08.1958 година во



Кавадарци. Образование:
ВСС дипломиран
правник и дипломиран
политиколог. До 1990
година е потпретседател
на Собранието на
општината Кавадарци,

1990-1998 година два мандата пратеник
во Собранието на РМ, 1998-2005
година адвокат, 2000-2005 година
градоначалник на општина Кавадарци,
2005 година актуелен градоначалник на
општина Кавадарци.

Претседател на Советот:

Ратко Грков
странски јазик: англиски
политичка припадност: СДСМ
службен тел: 043/416-107
мандат по ред: 1
од: 2005 до: 2009

Советници:

Блажо Тасев - Кавадарци
Ташо Радњански - Кавадарци
Митре Митрев - Кавадарци
Јане Јаневски - Кавадарци
Никола Наумов - Кавадарци
Љупчо Делов - Кавадарци
Јован Гинев - Кавадарци
Горица Пеливанова - Кавадарци
Силвана Петкова - Кавадарци
Глигорчо Ристов - Кавадарци
Весна Темова - Кавадарци
Љупчо Аризанов - Кавадарци
Душко Темелков - Кавадарци
Александар Панов - Кавадарци
Спасијка Чемерска - Кавадарци
Амет Сулејманов - Кавадарци
Илинка Ставрова - Кавадарци
Киро Гечев - Кавадарци

СЕКТОРИ

- ▶ За финансии и буџет
Раководител: Цанка Јованова
тел: 070/324-109
- ▶ За комунални работи, урбанизам,
сообраќај и заштита на животната
средина
Раководител: Драгослав
Симоновиќ тел: 071/324-535
- ▶ За локален економски развој
- ▶ За правни, општествени и општи
работи
Раководител: Ленче Чиркова
тел: 070/324-218

ОДДЕЛЕНИЈА

- ▶ За инспекциски надзор
- ▶ За поддршка на мали и средни
претпријатија
- ▶ За поттикнување и развој на
земјоделството, лозарството,
винарството и винскиот туризам
- ▶ За администрирање даноци
- ▶ За финансии и буџет
- ▶ За општествени дејности
- ▶ За правни, општи работи и
човечки ресурси
- ▶ За заштита на животната средина
- ▶ За урбанизам
Раководител: Стефка Јованова
тел: 043/416-107
- ▶ За комунални дејности
- ▶ За уредување на градежното
земјиште

Совети на месните/урбаните заедници по општини:

Слога - Гоце Ефремов
Возарци - Ѓоко Трипунов
Раец - Дуко Здравков
Дреново - Васил Лазов
Сопот - Миле Грозданов
Марена - Симо Димов
Глишиќ - Круме Настов
Ваташа - Ристо Мајсторчев

Задругар - Атанас Трајков
Браќа Џунови - Мито Ризов
Киро Крстев - Марјан Захариев
Браќа Досеви - Диме Каровски
Страшо Пинџур - Никола Лазарев
Љубаш - Илија Плачков
Кула - Блашко Калешков
Бегниште - Трајче Самарџиев
Ресава - Бранко Тодоров

Вкупно вработени во ЕЛС: 57

Структура (по образование): ССС: 34; ВишаСС: 4; ВСС: 19

Структура (по етничка припадност): -

Структура (број на вработени жени – родова застапеност): мажи: 30; жени: 27;



ЕЛС ИНДЕКС

Јавно комунално претпријатие: Активно
Кавадарци
Име на ЈКП: Комуналец
Адреса на ЈКП

ул. Индустриска бб
п.фах 114, п.број 1430

Контакт:
Тел: 043/410-741,
факс: 043/410-351,
е-пошта: komunalec.kav@mt.net.mk

Директор
Јордан Милков
етничка припадност: Македонец
службен тел: 070/218-741
мандат по ред: 2
од: 2001 до:

Број на вработени во ЈКП: 208

► Образование:

Основно образование:
ОМБУ „Лазо Мицев“ - Рале, Кавадарци
ПП „Страшо Пинџур“ - Марена
ПОУ „Страшо Пинџур“ - Возарци
ПОУ „Страшо Пинџур“ - Дреново
ОУ „Страшо Пинџур“ - Кавадарци
ОУ „Гоце Делчев“ - Кавадарци
ОУ „Димката Ангелов-Габерот“ - Ваташа
ПОУ „Димката Ангелов-Габерот“ - Сопот
ОУ „Димката Ангелов-Габерот“ - Кавадарци

ПОУ „Тошо Велков-Пепето“ - Глишиќ
ОУ „Тошо Велков-Пепето“ - Кавадарци
ПОУ „Тоде Хаџи Тефов“ - Беганиште
ОУ „Тоде Хаџи Тефов“ - Кавадарци

Средно образование:

Гимназија „Добри Даскалов“
Земјоделско шумарско училиште „Горче Петров“
Средно стручно училиште „Киро Спанџов-Брко“

► Здравствена заштита:

Здравствен дом Кавадарци - примарна
здравствена заштита
Општа болница Кавадарци

► Култура:

Библиотека Феткин
Дом на културата Иван Мазов-Климе
РО Музеј-галерија

► Противпожарна заштита:

Територијална противпожарна единица
тел: 043/410-141

► Информации:

Граѓанско информативен центар
Контакт лице: Ефремов Тодор тел:
043/416-107 факс: 043/412-919 емаил:
efremov24@yahoo.com

ГРАЃАНСКИ СЕКТОР

Соработка со граѓански организации

- Здружение на невработените - проект за едукација по англиски јазик за невработените
- Совет за превентива - проект за социјална инклузија на децата и младите во руралните средини
- Здружение на жените „Визија“ - Канцеларија за полова рамноправност



Планирани проекти во иднина

- Агрорепроцентар - складирање и транспорт на земјоделски производи.
- Е-општина.
- Индустриска зона и слободна индустриска зона.
- Програма за поддршка и развој на малите и средните претпријатија.
- Развој на винскиот туризам.



ТЕКОВНИ ПРОЕКТИ, ВРЕДНОСТ И НИВЕН ДОНАТОР

Проект	Донатор	Буџет
Библиотеки - пријатели на сите граѓани	УНДП	
Креирање вработувања	УНДП	20.000 долари
Поддршка на малите бизниси	УНДП	240.000 долари
Поставување фекална и атмосферска канализација во МЗ „Љубаш,,	ЕАР	500.000 долари
Развој на информатичката технологија	УНДП	20.000 долари
Реконструкција на „Брана Маклиште,,	Проект за развој на општините, Светска банка	4.500.000 денари
Уредување на деловно-трговската зона	УСАИД	200.000 долари

ПОЗНАЧАЈНИ РЕАЛИЗИРАНИ ПРОЕКТИ



Проект	Донатор	Буџет
Граѓански сервис-центар	ФАРЕ	50.000 долари
Граѓанско информативен центар	ФАРЕ	50.000 долари
Деловно-информативен центар	ФАРЕ	50.000 долари
Поставување на мониторинг-станции	Министерство за екологија, ЕАР	120.000 долари
Развој на мали винарски визби	УНДП	80.000 долари
Реконструкција на градскиот парк	УСАИД	90.000 долари
Реконструкција на филтрите за водоснабдителниот систем „Лукар,,	УСАИД	120.000 долари



ОПШТИНА КАРБИНЦИ



Адреса на седиштето:
село Карбинци,
п.број 2207

Контакт:
тел. 032/300-300
факс 032/300-022

е-пошта:
els.karbinci@mt.net.mk

интернет страна:
www.karbinci.gov.mk

Опис на општината

Локација: Се граничи со општините Радовиш, Штип, Пробиштип, Чешиново-Облешево и Зрновци, во источна Македонија

Од праисторијата до денес, Карбинци има поволна геоморфолошка положба. Како природни патишта за движење на човековите заедници биле користени долините на реките Брегалница и Струмица. Подрачјето е арино-сушно, со долги топли и сушни лета, со честа појава на температури и до 41 степен и студени и влажни зими со честа појава на екстремно ниски температури и до -22 степени. Просечната густина на населението е мала и изнесува 16 ж/км². Според орографската карта, 7 села се планински, 9 ридски, а 13 се рамничарски, додека во 4 од вкупно 29 нема население. Работоспособното население е 1331, бројот на вработени е 706, бројот на невработени е 625, а има 1212 домаќинства со број на станови од 1468.

Локален економски развој (ЛЕР)

► Стратегија за локален економски развој

2004-2008 и заедничка со Штип од период 2005-2010 г.

► Главни компетативни предности на општината

Природните богатства/ресурси за развој на стопанството (земјоделско-земјишен фонд, шумски фонд, патишта, водени ресурси); Расположливите производствени капацитети (производствено-преработувачките капацитети на ЗИК Црвена ѕвезда - Штип, ЗЗ Аргулица - Аргулица, ЗЗ Блажо Сандев - Радање, краварска, свињарска и живинарска фарма); Расположливата работна сила.

Главни приоритети за локален економски развој

Ефектуирање на резултатите да го достигне оптимумот, односно развој во квалитативна трансформација на полјоделството и овоштарството и на другите агротехнички дејности; Изградба/развој на хидросистемите; Развој на една институција (Агенција за локален економски развој), со цел следење и ажурирање на стратешкиот план, поддршка на малото стопанство во областа на информирањето, перманентното образование на кадри, изработка на развојни програми и промовирање на малото стопанство преку афирмативен пристап во медиумите и создавање деловен амбиент.

Главни стопански гранки

Земјоделство; Сточарство; Индустрија-лесна.

Деловни субјекти во општина: 114

Буџет на општината

Буџет на општината во 2004 година: 13.318.281 (МКД)
Проектиран буџет за 2005 година: 19.729.300 (МКД)

Број на жители:	4.012
Број на населени места:	
Градови:	0
Села:	29
Број на месни заедници:	8
Површина:	246 км ²
Ден на општината:	Свети Спас

Структура на населението

Македонци	79.76%
Албанци	0.00%
Турци	18.15%
Роми	0.05%
Власи	1.34%
Срби	0.30%
Бошњаци	0.00%
Останати	0.40%

Статистички податоци од последниот попис од 2002



ЛОКАЛЕН ЕКОЛОШКИ АКЦИСКИ ПЛАН (ЛЕАП)

За периодот 2004-2008 г.

► Главни еколошки проблеми во општината

Загадување на Брегалница од отпадните води од населените места и индустријата.

СТРУКТУРА И ОРГАНИЗАЦИСКАТА ПОСТАВЕНОСТ НА ЕЛС

Градоначалник:

Борис Гаврилов
политичка припадност: СДСМ
службен тел: 032/300-300
мандат по ред: 3
од: 1996 до: 2008



Роден е на 22.06.1943 година во село Таринци. По завршувањето на образованието се вработува во ЗИК Црвена звезда-Штип, потоа како раководител во ДОО Блажо Сандев Радање, управител во ДОО Крупиште-Крупиште во фабрика за преработка. Во овој период е истакнат општествено-политички работник. Член е на општинскиот комитет на СКЈ, одборник во Собранието на општина Штип, член на Претседателството на Сојузот на резервните офицери, претседател на Општинскиот синдикален совет - Штип, два мандати, член е на Претседателството на Планинарскиот сојуз. Повеќе пати има учествувало на конгреси и има добивано одликувања како на војнички, така и на стопански план.

Претседател на Советот:

Илчо Богданов
политичка припадност: СДСМ
службен тел: 032/300-300
мандат по ред: 3
од: 1996 до: 2008

Советници:

Горанчо Трајчев - Карбинци
Љупчо Пешев - Долни Балван
Данче Гичев - Карбинци
Благојче Јованов - Крупиште
Изет Таир - Кучица
Бојанче Стефанов - Аргулица
Зоран Начев - Карбинци
Марика Велинова - Таринци

Совети на месните/урбаните заедници по општини:

Црвулево - Ацо Атанасов
Козјак - Венцо Стоиловски
Крупиште - Слободан Георгиев
Долни Балван - Владко Стојановски
Аргулица - Добре Филипов
Радање - Тошо Певков
Таринци - Тони Михаилов
Карбинци - Стојан Христов

Вкупно вработени во ЕЛС: 6

Структура (по образование): ССС: 2; ВишаСС: 1; ВСС: 3;

Структура (по етничка припадност): македонци: 5; власи: 1;

Структура (број на вработени жени – родова застапеност): мажи: 4; жени: 2;

ОРГАНИЗАЦИСКА ПОСТАВЕНОСТ ВО ЕЛС (СЕКТОРИ И ОДДЕЛЕНИЈА)

ОДДЕЛЕНИЈА

- За комунални работи, урбанизам и заштита на животната средина
- За правни и општи работи
Раководител: Делче Стоилов
тел: 032/300-300
els.karbinci@mt.net.mk

ЕЛС ИНДЕКС

Јавно комунално претпријатие:

Активно Карбинци
Име на ЈКП: Плачковица - Карбинци
Адреса на ЈКП
п.број 2207

Контакт:

Тел: 032/300-300,
факс: 032/300-022,
е-пошта: jp.plackovica@mt.net.mk

Директор

Јордан Насев
етничка припадност: Македонец
службен тел: 032/300-300
мандат по ред: 3
од: 1996 до:

Број на вработени во ЈКП: 6

► Образование:

Основно образование:

ПОУ Прналија
ПОУ Кучица
ПОУ Оџалија
ПОУ Калаузлија
ПОУ Таринци
ПОУ Радање
ПОУ Долни Балван
ПОУ Стар Караорман
ПОУ Крупиште
ЦОУ „Страшо Пинџур“ - Карбинци

ГРАЃАНСКИ СЕКТОР

Соработка со граѓански организации

- МЦНИ - Радовиш
- СОЖМ - Скопје
- Нов живот - Штип
- МЦМС



ТЕКОВНИ ПРОЕКТИ, ВРЕДНОСТ И НИВЕН ДОНАТОР

Проект	Донатор	Буџет
Водоснабдување на Калаузлија	МЦМС, Министерство за транспорт и врски, Министерство за земјоделство, шумарство и водостопанство, Министерство за животна средина и просторно планирање	3.620.000 денари
Локален економски развој, Фонд за економски развој на општините Штип и Карбинци	УНДП	1.020.000 денари
Фекална канализациска мрежа со пречистителна станица во Аргулица	КАРДС/ЕАР	17.014.452 денари

ПЛАНИРАНИ ПРОЕКТИ ВО ИДНИНА

- ▶ Водоснабдување на населеното место Оџалија.
- ▶ Изградба на локалниот пат Карбинци-Виница.
- ▶ Изградба на миниспортски терени во Карбинци, Таринци, Долни Балван и Радања.
- ▶ Изградба на фекална канализациска мрежа во Радање.
- ▶ Подобрување на водоснабдувањето на Горни Балван.
- ▶ Подобрување на водоснабдувањето на Долни Балван; Хидросистем Злетовица.
- ▶ Подобрување на водоснабдувањето на Црвулево.
- ▶ Пречистителни станици за третман на отпадните фекални води во Карбинци, Долни Балван и Крупиште.
- ▶ Продолжување на локалниот пат за село Оџалија.



ПОЗНАЧАЈНИ РЕАЛИЗИРАНИ ПРОЕКТИ



Проект	Донатор	Буџет
Водоводен систем за технолошка вода во населеното место Крупиште	ЕЛС-Карбинци, Министерство за шумарство и водостопанство и Фонд за води	726.000 денари
Водоснабдување на населбата Ванчо Прке, Крупиште	МЦМС, ЕЛС-Карбинци, ЈКП Плачковица и жителите	2.814.656 денари
Водоснабдување на населеното место Голем Габар	МЦМС, ЕЛС-Карбинци, ЈКП Плачковица и АРМ	726.000 денари
Водоснабдување на населеното место Горни Балван	МЦМС, ЕЛС-Карбинци, ЈКП Плачковица и жителите	2.460.205 денари
Водоснабдување на населеното место Козјак	МЦМС, ЕЛС-Карбинци, ЈКП Плачковица, Министерство за транспорт и врски	2.971.708 денари
Водоснабдување на населеното место Кучица	МЦМС, ЕЛС-Карбинци, ЈКП Плачковица и жителите	2.781.425 денари
Локален пат до Оџалија	Биро за стопански недоволно развиените подрачја	7.290.000 денари
Опрема (трактор со приколица) за ЈКП Плачковица за изнесување комунален отпад	УСАИД	652.500 денари
Подобрување на водоснабдувањето на населеното место Карбинци	ЕЛС-Карбинци, ЈКП Плачковица и Министерство за транспорт и врски	3.495.907 денари
Подобрување на водоснабдувањето на населеното место Радање	ЕЛС-Карбинци, ЈКП Плачковица, Министерство за транспорт и врски	859.284 денари
Поплочување пристапен пат за археолошкиот локалитет Баргала	СИП-3 Министерство за транспорт и врски, банка КФВ СР Германија	2.022.913 денари
Пошумување на м.в. Значка-25 ха, Горни Балван	СИП-3 Министерство за транспорт и врски, КФВ СР Германија	1.537.149 денари
Пристапен пат до Калаузлија	Биро за стопански недоволно развиените подрачја	2.022.913 денари
Реконструкција на водоводната мрежа во Аргулица	ЕЛС-Карбинци, ЈКП Плачковица	942.460 денари
Реконструкција на водоводната мрежа во Крупиште	ЕЛС-Карбинци, ЈКП Плачковица, УСАИД	3.327.200 денари
Реконструкција на долен строј на мост на реката Брегалница кај Долни Балван	Светска банка - Проект за развој на локалната самоуправа, ЕЛС-Карбинци	3.338.400 денари
Реконструкција на училишна зграда во Кучица	СИП-3 Министерство за транспорт и врски, КФВ СР Германија	3.654.588 денари
Фекална канализациска мрежа во Долни Балван	СИП-3 Министерство за транспорт и врски, банка КФВ СР Германија	5.448.747 денари
Фекална канализациска мрежа во Карбинци	ЕЛС-Карбинци, ЈКП Плачковица, Министерство за образование, КАРДС/ЕАР	148.676 денари
Фекална канализациска мрежа во Крупиште	СИП-3 Министерство за транспорт и врски, банка КФВ СР Германија	8.991.328 денари
Фекална канализациска мрежа со пречистителна станица во Таринци	ЕЛС-Карбинци, ЈКП Плачковица, КАРДС/ЕАР	20.730.754 денари





Локација: Југозападна
Македонија



Адреса на седиштето:
Борис Кидрич бр. 1
6250 Кичево

Контакт:
тел. 045/223-001
факс 045/223-100

е-пошта:
gradonacalnik@kicevo.
gov.mk

Опис на општината

Кичево се наоѓа во југозападниот дел на РМ, со надморска височина од 620 до 650 метри. Кичевската котлина е јасно определена природна целина опколена со високи планини. Изобилува со богатство од природни ресурси. Густината на населението е 1000 жители на километар квадратен.

Локален економски развој (ЛЕР)

► **Стратегија за локален економски развој**
2005-2009 г.

► **Главни компетативни предности на општината**

Со своите 51346 ха шумска површина, кичевскиот регион е најбогат во РМ; Кичево располага со богатство на руда; Кичевскиот регион располага со големи водени ресурси.

Главни приоритети за локален економски развој

Поттикнување на развојот на локалниот туризам; Создавање конкурентна економија во приватниот бизнис; Придонес за урамнотезена економска, комунална и социјална инфраструктура; Создавање рамка за правилно искористување на природните ресурси; Зголемена ефикасност на ЛС и приватниот сектор за ЛЕР.

Главни стопански гранки

Металопереработувачка индустрија; Градежништво; Рударство.

Деловни субјекти во општина: 2208

Буџет на општината

Буџет на општината во 2004 година: 56.370.000 (МКД)
Проектиран буџет за 2005 година: 83.251.448 (МКД)

Локален еколошки акциски план (ЛЕАП)

► **Главни еколошки проблеми во општината**

Непостоење адекватна депонија.

Број на жители:	30.138
Број на населени места:	
Градови:	1
Села:	6
Број на месни заедници:	17
Површина:	49 км ²
Ден на општината:	11 Септември

Структура на населението

Македонци	53.55%
Албанци	30.53%
Турци	8.06%
Роми	5.41%
Власи	0.25%
Срби	0.29%
Бошњаци	0.02%
Останати	1.89%

Статистички податоци од
последниот попис од 2002



СТРУКТУРА И ОРГАНИЗАЦИСКАТА ПОСТАВЕНОСТ НА ЕЛС

Градоначалник:

Владимир Толески
службен тел: 045/223-001; 070/221-150
мандат по ред: 1
од: 2005 до: 2009

Роден е на 06.06.1945 година во Кичево. Основно и средно образование завршува во Кичево. Завршува стручно образование - дипломиран рударски инженер во Тузла. Од 01.10.1973 година работи во рудникот Тајмиште, како рударски инженер. На 08.04.1987 година е именуван за в.д. Директор на РЖ Скопје-Тајмиште, а од 16.07.1997 година за генерален директор.

- Претседател на студентска организација, член на извршен одбор на Тузлански факултет.
- Признание за најуспешен менаџер во ПОС РЖ Скопје
- член на управен одбор на ЈП Електростопанство
- член на управен одбор на универзитетот Св.Кирил и Методиј
- Претседател на регионална стопанска комора на општина Кичево
- Член на извршен одбор на Стопанската комора на Македонија.

Совети на месните/урбаните заедници по општини:

Пашино - Ислам Рустеми
Чифлиг - Димитар Костески
Девеана - Блаже Димитриоски
Карпош - Стојан Спасеноски
Центар - Младен Темелкоски
Календерица 1 - Бранко Јакимоски
Варош - Тони Петрески
Коњски Ливади - Владимир Момироски

Претседател на Советот:

Љупче Петковски-Шеќерко
мандат по ред: 1
од: 2005 до: 2009

Советници:

Иванчо Божиноски - Кичево
Елена Попоска - Кичево
Славица Китаноска - Кичево
Александар Чиплакоски - Кичево
Нада Николоска - Кичево
Ештреф Чукоски - Кичево
Круме Дабески - Кичево
Леонора Илиеска - Кичево
Милорад Јанаќиевски - Кичево
Бедрудин Телак - Кичево
Љупче Петковски-Шеќерко - Кичево
Дашми Лимани - Кичево
Зулбије Бектешуи - Кичево
Шптим Пињоли - Трапчин Дол
Дашмир Сулај - Кичево
Мена Пејоска - Кичево
Љубе Томески - Кичево
Маја Лазареска - Кичево
Владимир Алексоски - Кичево

Бичинци - Ахмед Мора
Кнежино - Драган Миноски
Календерица 2 - Слободан Филипоски
Мамудовци - Идриз Таири
Лазаровци - Цветан Стојкоски
Трапчин Дол - Руфет Ајроја
Раштани - Столе Софрониески
Осој - Живко Ширгоски
Бала Маало - Џавид Мехмеди

Вкупно вработени во ЕЛС: 61

Структура (по образование): основно: 6; ССС: 30; ВишаСС: 5; ВСС: 20;

Структура (по етничка припадност): македонци: 54; албанци: 5; турци: 2;

Структура (број на вработени жени – родова застапеност): мажи: 31; жени: 30;

ОРГАНИЗАЦИСКА ПОСТАВЕНОСТ ВО ЕЛС (СЕКТОРИ И ОДДЕЛЕНИЈА)

СЕКТОРИ

- ▶ За урбанизам, комунални дејност и заштита на животната средина
- ▶ За правни и општи работи

ОДДЕЛЕНИЈА

- ▶ За урбанизам и животна средина
- ▶ За комунални дејности
Раководител: Сретен Јанаќиевски
тел: 045/223-001
- ▶ За општи работи
- ▶ За буџет и финансии
- ▶ За нормативна дејност и правни работи



ЕЛС индекс

Јавно комунално претпријатие:
Активно Кичево
Име на ЈКП: ЈКП „Комуналец“
Адреса на ЈКП

ул. **Индустриска бб**
п.број **6250**

Контакт:

Тел: 045/223-555,
факс: 045/223-444,

Директор

Миле Крагуески
странски јазик: англиски
етничка припадност: Македонец
службен тел: 070/223-359
мандат по ред: 2

Број на вработени во ЈКП: 150

► **Образование:**

Основно образование:
ОУ „Владимир Полежиноски“
ОУ „Кузман Јосифоски-Питу“
ОУ „Санде Штерјоски“

Средно образование:
УЦСО „Мирко Милески“ - Кичево

► **Здравствена заштита:**

Меѓуопштински центар за социјална заштита
Завод за здравствена заштита Битола
- РЕ за превентивна медицина Кичево
ЈЗО Медицински центар Кичево

► **Култура:**

Работнички универзитет „Крсте Петков Мисирков“
Центар за научно-културна дејност
„Кочо Рацин“ - Кичево
Музеј на западна Македонија во НОБ

► **Противпожарна заштита:**

Територијална противпожарна единица на општина Кичево
тел: 045/220-835; 193 ►

Информации:

Соработник за односи со јавноста
Контакт лице: Дарко Белевски тел: 045/223-001 факс: 045/223-100
емаил: darko@kicevo.gov.mk

ГРАЃАНСКИ СЕКТОР

Соработка со граѓански организации

- Здружение за телесно инвалидизираните лица
- Еколошко друштво „Студенчица“
- ЦПИВО



ТЕКОВНИ ПРОЕКТИ, ВРЕДНОСТ И НИВЕН ДОНАТОР

Проект	Донатор	Буџет
Замена на електричната инсталација во гимназијата	УСАИД	35.000 долари
Изградба на фекална канализација по ул. „Борис Кидрич,,	Светска банка	50.000 долари
Изградба на фекална канализација по ул. „Борис Кидрич,,	УНДП	50.000 долари
Креирање вработување	УНДП	50.000 долари
Проект за вработување млади и високообразовни кадри	УНДП	16.000 долари
Разубавување на реката Сушица	УНДП/ДАИ	50.000 долари
Фонд за економски развој на општините (втора фаза)	УНДП	220.000 долари

ПОЗНАЧАЈНИ РЕАЛИЗИРАНИ ПРОЕКТИ



Проект	Донатор	Буџет
Јакнење на капацитетот на локалната самоуправа - создавање поволна економска клима	УНДП	500.000 долари
Мониторинг-станција за испитување на аерозагадувањето	Министерство за животна средина	220.000 евра
Програма за поддршка на МСП 1 и 2	УНДП	45.000 долари
Реализирани 6 проекти со коишто се поддржува локалниот економски развој	ФЕРО УНДП	120.000 долари
Ревитализација на Китино кале	Светска банка	55.000 евра
Реконструкција на простории на ул. „Стоја Божиноски,,	УНДП	20.000 долари
Реконструкција на спортската сала, Јанчица	ИОМ	70.000 долари
Спортски терени на ул. „Гоце Делчев,,	ИОМ	53.000 долари
Стратегија за развој на кичевскиот регион	Светска банка	40.000 долари
Трим-патека за месноста Крушино	УНДП	22.000 долари
Фондација ИКТЦ	УНДП, ЕЛС	5.000 евра

ПЛАНИРАНИ ПРОЕКТИ ВО ИДНИНА

- Атмосферска канализација за одводнување резервен колосек на железничката станица.
- Водоснабдување на Бала маало.
- Локален пат до Кнежино.
- Локален пат за Раштани.
- Ревитализација на Китино кале.
- Регулација на речното корито на реката Зајашка.
- Станбена улица кај Домот на пензионерите.
- Станбени улици „Мито Јовески,,.
- Уредување на централното градско подрачје.
- Фекална канализација во населбата „22 Декември,,.
- Фекална канализација над Пашино.





Општина Конче



Локација: Југоисточниот дел на Македонија



Адреса на седиштето:
Општина Конче
п.број 2424

Контакт:
тел. 032/630-325
факс 032/630-325

е-пошта:
opstinakonce@mt.net.mk
интернет страна:
www.konche.gov.mk

ОПИС НА ОПШТИНАТА

Сместена е помеѓу Градешка Планина, Конечка и Смрдешник, а опкружена е со општините Штип, Неготино, Демир Капија, Валандово, Струмица, Василево и Радовиш. По своите морфолошки карактеристики, таа претставува одделна природна географска средина. Таа е земјоделска сточарска општина и располага со три вештачки акумулации.

ЛОКАЛЕН ЕКОНОМСКИ РАЗВОЈ (ЛЕР)

▶ Главни компетативни предности на општината

Еколошки чиста средина без никакви загадувачи; Производство на висококвалитетен тутун од типот јака; Овоштарство, лозарство и други земјоделски гранки; Развој на селски и планински туризам.

ГЛАВНИ ПРИОРИТЕТИ ЗА ЛОКАЛЕН ЕКОНОМСКИ РАЗВОЈ

Отворање нови стопански капацитети; Изградба на инфраструктура во којашто ќе има поголема комуникација на општината Конче со другите општини.

ГЛАВНИ СТОПАНСКИ ГРАНКИ

Земјоделство; Сточарство; Овоштарство.

Деловни субјекти во општина: 60

БУЏЕТ НА ОПШТИНАТА

Буџет на општината во 2004 година: 10.982.000 (МКД)
Проектиран буџет за 2005 година: 11.924.000 (МКД)

ЛОКАЛЕН ЕКОЛОШКИ АКЦИСКИ ПЛАН (ЛЕАП)

▶ Главни еколошки проблеми во општината

Фрлање ѓубре од страна на домаќинствата.

Број на жители:	3.536
Број на населени места:	
Градови:	0
Села:	14
Број на месни заедници:	10
Површина:	237 км ²
Ден на општината:	12 Јули

Структура на населението

Македонци	85.11%
Албанци	0.00%
Турци	14.73%
Роми	0.00%
Власи	0.00%
Срби	0.08%
Бошњаци	0.00%
Останати	0.08%

Статистички податоци од последниот попис од 2002



СТРУКТУРА И ОРГАНИЗАЦИСКАТА ПОСТАВЕНОСТ НА ЕЛС

Градоначалник:

Стојан Лазарев
странски јазик: англиски
политичка припадност: ВМРО-ДПМНЕ
службен тел: 032/630-325
мандат по ред: 2
од: 2000 до: 2009



Роден е на 09.01.1964 година во Конче. По занимање е дипломиран инженер-технолог - група биотехнолошко инженерство на УКИМ Скопје. Сопственик е на приватно претпријатие од 1990 до 1999 г. Потоа директор на Бирото за вработување Радовиш до 2000 г. Оженет е и татко на две деца.

Совети на месните/урбаните заедници по општини:

МЗ Бела Река - Скоруша -
МЗ Мантово - Заговци -
МЗ Мантово - Гарван -
МЗ Јован Занев - Горни Липовиќ -
Добре Ристов
МЗ Црвена Застава - Лубница -
Димчо Димов

Претседател на Советот:

Слободан Спасов
политичка припадност: ВМРО-ДПМНЕ
мандат по ред: 1
од: 2005 до: 2009

Советници:

Спасо Трајчев - Дедино
Ацо Трајков - Дедино
Миле Ристов - Габровци
Абди Адбиев - Конче
Стојанчо Георгиев - Конче
Дончо Здравев - Долни Липовиќ
Славчо Петров - Ракитец
Ѓорѓе Тодоровски - Ракитец

МЗ Серта, с. Конче - Стојче Ристов
МЗ Љубин Ацков, с. Габровци -
Стојче Божинов
МЗ Смрдешник, с. Дедино - Ацо Георгиев
МЗ Горица, с. Ракитрц - Славчо Петров
МЗ Бела Река, с. Долни Липовиќ -
Гоце Манев

Вкупно вработени во ЕЛС: 4

Структура (по образование): основно: 1; ВСС: 3;

Структура (по етничка припадност): македонци: 4;

Структура (број на вработени жени – родова застапеност): мажи: 3; жени: 1;

ЕЛС индекс

Јавно комунално претпријатие:

Активно Конче
Име на ЈКП: Лакавица
Адреса на ЈКП

п.број 2424

Контакт:

Тел: 032/649-452,

Директор

Ацо Митев
етничка припадност: Македонец
службен тел: 032/649-542
мандат по ред: 2
Број на вработени во ЈКП: -

► Образование:

Основно образование:
ОУ „Гоце Делчев“ - Конче

► Здравствена заштита:

Здравствена станица, пункт Конче

ОРГАНИЗАЦИСКА ПОСТАВЕНОСТ ВО ЕЛС (СЕКТОРИ И ОДДЕЛЕНИЈА)

ОДДЕЛЕНИЈА

- За комунални дејности, урбанизам и заштита на животната средина
Раководител: Благој Јованов
тел: 070/357-965
opstinakonce@mt.net.mk
- За правни, општи и финансиски работи
Раководител: Тинка Ангелова
тел: 032/630-325
tinkangelova@yahoo.com



ТЕКОВНИ ПРОЕКТИ, ВРЕДНОСТ И НИВЕН ДОНАТОР

Проект	Донатор	Буџет
Доизградба на локалниот пат Габровци-Д. Враштица	-	-
Регулација на реката во Конче	УНДП и општината Конче	3.600.000 денари

ПОЗНАЧАЈНИ РЕАЛИЗИРАНИ ПРОЕКТИ



Проект	Донатор	Буџет
Асфалтирање улици во населените места	Проект за развој на општините	3.200.000 денари
Канализација на Долни Липовиќ	СИП	7.500.000 денари
Канализација на Ракитец	СИП	6.000.000 денари
Локален пат Габровци-Д. Враштица	КАРДС	34.000.000
Пошумување на 7000 дрвца	СИП	2.700.000 денари
Регулација на реката во Конче	СИП	2.500.000 денари
Систем за водоснабдување во Горни Липовиќ	СИП, продажба на Телеком	4.900.000 денари

ПЛАНИРАНИ ПРОЕКТИ ВО ИДНИНА

- ▶ Доградба на водовод во Горни Липовиќ.
- ▶ Доградба на канализацијата во Дедино.
- ▶ Изградба на улица во Конче.
- ▶ Изградба на фекална канализација во Лубница и Габревци.
- ▶ Реконструкција на водовод во Дедино.

ГРАЃАНСКИ СЕКТОР

Соработка со граѓански организации

- ▶ Ловно-риболовно друштво Конче
- ▶ Здружение на овоштарите Конче
- ▶ Здружение на сточарите Конче
- ▶ Здружение на тутунопроизводителите Конче
- ▶ Здружение на жените Конче





Општина Кочани



Адреса на седиштето:
Раде Кратовче бр. 1
п.фах. 38, 2300 Кочани

Контакт:
тел. 033/274-001
факс 033/273-542

е-пошта:
info@kocani.gov.mk

интернет страна:
www.kocani.gov.mk



Локација: Источна
Македонија



Опис на општината

Кочани се наоѓа на 120 км од Скопје, во источниот дел на РМ. Ја зазема северната страна на Кочанската котлина. Кочанската котлина се протега исток-запад и зафаќа површина од 400 км², со надморска височина од 330 м. Се граничи со општините: Веница, Зрновци, Чешиново-Облешево, Пробиштип, Кратово, Крива Паланка и Македонска Каменица. Пред Втората светска војна Кочани беше мало провинциско гратче споменувано благодарение на оризот. Денес Кочани е прераснат во модерен град со потполно изградена инфраструктура, широки и осветлени улици, фабрики, трговски центар, уредени зелени површини, а тоа е постигнато со примена на современи решенија за планирање функционалности и естетика.

Локален економски развој (ЛЕР)

► Стратегија за локален економски развој

Да, за периодот од 2002 до 2007 г.

► Главни компетативни предности на општината

Осоговските Планини, кои се третираат како национално богатство, се наоѓаат 20 км северно од Кочани на надморска височина од 1640 м. На Осоговските Планини се наоѓа туристичкиот центар Пониква на којшто има 2 ски-лифта, ски-патеки, викенд-куќи, 2 мотела и детско одморалиште; Со оглед на природните предуслови, вклучувајќи ја и погодната клима, Пониква е прекрасно место за развивање летен и зимски туризам; Термоминералниот хидропотенцијал, кој е посебно значаен за овој регион од аспект на големината и висината на температурата, 78 степени на утврдената локација на термалната вода, изворот Подмог, кој се експлоатира преку геотермалниот систем Геотерма, создава можности за широка употреба со значајни економски енергетски и еколошки ефекти. Моментално геотермалната вода се користи за затоплување на оранжериите во земјоделскиот комплекс, за централно загревање на дел од Кочани, како и за пакување минерална вода во шишиња со особено добри карактеристики за човековото здравје, која веќе е деобро позната на домашниот пазар; Одличните природни и агротехнички услови за развој на земјоделството во општината Кочани; Најголем дел од обработливите површини се наводнуваат, поради што има изградено акумулациски објекти и разгранета каналска мрежа; Оризот е најзначајна земјоделска култура со многувековна традиција, добри приноси и одличен квалитет.

Главни приоритети за локален економски развој

Развој на мали и средни претпријатија преку формирање регионална агенција за развој и поддршка на МСП, која ќе служи како врска за поврзување на локалните партнери: органите на локалната самоуправа од една страна, и приватниот сектор, од друга страна, и ќе придонесе за зајакнување на економијата и локалната конкурентност во нашиот регион; Развој на земјоделството преку производство на еколошки чисти производи во планинските подрачја: малина, капина, боровинка, компир; Изградба на преработувачки капацитети на полскиот терен; Оранжериско производство на раноградинарски производи со користење на топлата вода; Развој на алтернативниот туризам преку дефинирање стратегија за развој на туристичкиот сектор во општината Кочани и регионот, во наредните 10 години, како и идентификација на програма од активности што треба да бидат изведени на краток и на среден рок, треба да доведе до зголемување на економските, социјалните и еколошките придобивки во секторите што се дел од туристичката индустрија.

Број на жители:	38.092
Број на населени места:	
Градови:	1
Села:	27
Број на месни заедници:	16
Површина:	382 км ²
Ден на општината:	7 Септември

Структура на населението

Македонци	93.12%
Албанци	0.00%
Турци	0.83%
Роми	5.12%
Власи	0.51%
Срби	0.18%
Бошњаци	0.01%
Останати	0.23%

Статистички податоци од последниот попис од 2002



СТРУКТУРА И ОРГАНИЗАЦИСКАТА ПОСТАВЕНОСТ НА ЕЛС

Градоначалник:

Љубомир Јанев
странски јазик: англиски
политичка припадност: СДСМ
службен тел:
мандат по ред: 2
од: 2000 до: 2009



Роден е во Кочани на 24 декември 1962 година. Основното и средното училиште ги завршува во Кочани. Завршил на Градежниот факултет во Скопје. Првото вработување му е во Градежното претпријатие Бетон на местотот инженер на објект. Постепено напредувајќи, станува технички директор на Бетон во 1996 година, а во 1998 година станува генерален директор на Бетон во Кочани. Во 2000 година победува на локалните избори за градоначалник на општина Кочани. Во 2002 година станува министер за заштита на животната средина и просторно планирање. Во 2004 година станува директор на Агенцијата за недоволно развиените подрачја. Во април 2005 година по вторпат се кандидира за градоначалник и повторно победува на локалните избори.

Совети на месните/урбаните заедници по општини:

Нивичани - Митров Влатко
Костин Дол - Мите Стојанов
Бели - Злате Данев
Раде Кратовче - Банчо Захариев
Роза Петрова - Благој Данилов
Љупчо Сантов - Розалинда Георгиева
Грдовци - Стојчо Трајанов

Вкупно вработени во ЕЛС: 48

Структура (по образование): основно: 4; ССС: 16; ВишаСС: 2; ВСС: 26;

Структура (по етничка припадност): македонци: 47; роми: 1;

Структура (број на вработени жени – родова застапеност): мажи: 28; жени: 20;

Претседател на Советот:

Ѓеорѓи Петров
политичка припадност: ДА
службен тел: 075/737-988
мандат по ред: 1
од: 2005 до: 2009

Советници:

Ванчо Коцев - Кочани
Ратко Христов - Кочани
Добре Андов - Кочани
Валерија Манасиева - Оризари
д-р Николе Серафимов - Кочани
Соња Атанасова - Кочани
Рами Велиов - Кочани
Жаклина Филипова-Цвеќаровска - Кочани
Ѓеорѓи Петров - Кочани
Свонко Георгиев - Кочани
Бети Кузмановска - Кочани
Љупчо Стоилков - Кочани
Кирил Димитриев - Оризари
Спиро Георгиев - Кочани
Свонко Митков - Оризари
Ацо Стојанов - Кочани
Александар Ефтимов - Кочани
Симеон Паунов - Кочани
Огњан Јовиќ - Кочани

Тркање - Зоран Борисов
22 Октомври - Костадин Митев
Страшо Ербапче - Милан Ангелов
Припор - Симеон Георгиев
Полаци - Соколов Спасе
Генерал Апостолски - Димитар
Костадинов
Пасаџиково - Велков Анче

ОРГАНИЗАЦИСКА ПОСТАВЕНОСТ ВО ЕЛС (СЕКТОРИ И ОДДЕЛЕНИЈА)

СЕКТОРИ

- ▶ За планирање и развој
Раководител: Зоран Манасиев
тел: 033/273-235
zozauma@mt.net.mk
- ▶ За урбанизам и заштита на животната средина, уредување и одржување на градежното земјиште и изградба и одржување на локалните патишта и улици
Раководител: Влатко Димитров
тел: 070/213-952
- ▶ За финансирање буџет, сметководство, даноци, такси и надоместоци
Раководител: Ирина Хаџиева
тел: 033/274-929
irina.hadzieva@mt.net.mk
- ▶ За правни, јавни дејности и општи работи
Раководител: Милка Александрова
тел: 033/272-148

ОДДЕЛЕНИЈА

- ▶ За локален економски развој и прекугранична соработка, за развој и експлоатација на ГИС
Раководител: Сашко Стоименов
тел: 075/433-602
- ▶ За градежно земјиште и локални патишта
- ▶ За комунални работи
Раководител: Александар Гицов
- ▶ За урбанизам и заштита на животната средина
Раководител: Дивна Цекова
- ▶ За даноци, такси и надоместоци
- ▶ За финансирање буџет и сметководство
- ▶ За јавни дејности
Раководител: Петре Ефремоски
тел: 033/274-001
- ▶ За правни и општи работи
Раководител: Венцо Бојлов
тел: 033/274-249



ЕЛС индекс

Јавно комунално претпријатие:
Активно Кочани
Име на ЈКП: ЈКП Водовод
Адреса на ЈКП

ул. Иван Милутиновиќ, бр. 64
п.фах 37, п.број 2300

Контакт:

Тел: 033/279-101,
факс: 033/270-402,
е-пошта: kjpvodovod@mt.net.mk

Директор

Љупчо Беличев
етничка припадност: Македонец
службен тел: 070/336-284
мандат по ред: 1
Број на вработени во ЈКП: 244

► Образование:

Основно образование:

ОУ „Климент Охридски“ - Оризари и ПУ во с. Прибачево
ОУ „Малина Поп Иванова“ - Кочани
ОУ „Никола Карев“ - Кочани и ПУ во с. Тркање и с. Г.Подлог
ОУ „Кирил и Методиј“ - Кочани и ПУ во с. Бели и с. Грдовци

ОУ „Раде Кратовче“ - Кочани и ПУ во с. Нивичани
ОУ Раде Кратовче с.Нивичани

Средно образование:

ДСУ „Кошо Викентиев“ - Кочани
ДСУ „Љупчо Сантов“ - Кочани

► Здравствена заштита:

Медицински центар Кочани

► Култура:

Центар за детско творештво
ОМУ „Стеван Мокрањац“
Матична библиотека „Искра“
Мултикултурен центар
ЦК „Бели мугри“

► Противпожарна заштита:

Територијална противпожарна единица
Кочани

тел: 193 факс: 033/271-193

► Информации:

Центар за информирање
Контакт лице: Васил Ангелов
тел: 033/274-045

ГРАЃАНСКИ СЕКТОР

Соработка со граѓански организации

- ЕД „Здрав живот“
- Светла иднина
- Центар за европска граѓанска иницијатива
- Октагон
- Еднакви за сите
- Движење за одржлив развој



ТЕКОВНИ ПРОЕКТИ, ВРЕДНОСТ И НИВЕН ДОНАТОР

Проект	Донатор	Буџет
Асфалтирање улици во нас. Драчевиќ	УСАИД, ДАИ, МДВ	60.000 долари
Асфалтирање улици во с. Горни Полог и изградба на канализациска мрежа во населбата „Усова Чешма,“	Светска банка	32.584 долари
Вработување млади со високо образование	УНДП	20.000 долари
Изградба на детски парк во с. Мојанце и санација на санитарии во училиште	Светска банка	14.327 долари
ПЕГ	УНДП	25.000 долари
Санација на санитарии во училиште	Светска банка	21.775 долари

ПЛАНИРАНИ ПРОЕКТИ ВО ИДНИНА

- Агенција за развој и поддршка на МСП.
- Агенција за развој и промоција на туризмот во Кочани и регионот.
- Изработка на Агенда 21 за општината Кочани.
- Формирање бизнис-инкубатор.

ПОЗНАЧАЈНИ РЕАЛИЗИРАНИ ПРОЕКТИ



Проект	Донатор	Буџет
Изградба на фекална канализација и улици во „Лесна индустрија,“	УНДП, Министерство за транспорт и врски	33000
Изградба на фекална канализација на ул. „Стамен Манов,“	МЦМС, ИОМ-ЦБИ	66000
Изработка на ЛЕАП на општината	Министерство за животна средина	5000
Пошумување на 15 ха во м.в. Војновица, Осогово	КФВ Германија СИП-2	39560
Расчистување на дивите депонии на М-27 и кон Осогово	Министерство за животна средина	5000
Студија за намалување на загубите на вода	Фонд за води на РМ	10000
Уредување на коритото на Крива Река од машинскиот мост до базенот	КФВ Германија СИП-2	172798
Уредување на излетничкото место „Гоцева шума,“	Министерство за животна средина	9000
Фекална канализација во с. Тркање	Банка КФВ Германија СИП-2	164395
Хортикултурно уредување на споменикот на слободата	Министерство за животна средина	27900



ОПШТИНА КРАТОВО



Локација: Се наоѓа во североисточниот дел од Р. Македонија.



Адреса на седиштето:

Маршал Тито бб
1360 Кратово

Контакт:

тел. 031/481-202
факс 031/481-335

е-пошта:

opstina_kratovo@
yahoo.com

ОПИС НА ОПШТИНАТА

Општината Кратово се наоѓа во североисточниот дел на Македонија во подножјето на Осоговските Планини. Општината главно има карактер на ридско-планинска област. Во историјата е позната како рударски град и располага со рудници за неметали, познатите кварци руди „силекс“, потоа природен кварц, наоѓалишта на туфови, гранити и други неметали. Од аграрна и сточарско-земјоделска општина до 1945 година, се развива индустријата и рударството коишто стануваат носечки гранки во општината. Носители на развојот се РИК Силекс, Ф-ка Иднина, конфекциите итн. Овој развој денес е во фаза на стагнација. Со регионалниот пат Страцин-Кратово-Пробиштип, општината е поврзана со патните правци Куманово-Крива Паланка и Скопје-Велес-Штип. Во фаза на изградба е меѓународната железничка пруга по долината на Крива Река кон Бугарија. Посебна атрактивност и привлечност на општината и даваат културно-историските знаменитости (средновековните камени кули и мостови, ајдучката чаршија, црквите, стариот турски амам), а од природните реткости треба да се споменат локалитетот на камени кукли во с. Куклица и карпестата уметност во с. Трновац.

ЛОКАЛЕН ЕКОНОМСКИ РАЗВОЈ (ЛЕР)

► Главни компетативни предности на општината

Кратово е еден од најстарите градови на Балканот и е богат со културно-историски и природни наследства, а во историјата е познат и како рударски град. Составот на теренот укажува на присуство на голем геотермален потенцијал. Како индикација за присуство на геотермални води се јавува изворот на минерална вода во с. Железница со температура од 19 степени, како и утврдените геотермални води во близина на село Тополовик. Општината Кратово располага со замјиште со среден произведен потенцијал, по течението на Крива Река со висок бонитет, а во планинскиот крај со висок роден потенцијал за производство на здрави, полјоделски и градинарски култури.

ГЛАВНИ ПРИОРИТЕТИ ЗА ЛОКАЛЕН ЕКОНОМСКИ РАЗВОЈ

Културно-историското и природното наследство со коешто изобилува општината Кратово претставува можност за развој на алтернативниот и транзитниот туризам; Присуството на геотермалниот потенцијал за којшто се потребни дополнителни истражувања претставува потенцијал за развој на бањскиот и климатскиот туризам и оранжериското производство; Благите нерамнини и котлини по течението на Крива Река се погодни за полјоделски и градинарски култури, овошни насади, винова лоза и др.; Планинскиот, покрај за производство на здрави полјоделски и градинарски производи (еколошки компир, грав), изобилува со високопродуктивни пасишта за одгледување крупен и ситен добиток (овци, кози, крави); Изобилството на разновиден дивеч и многубројните поточиња и рекички претставуваат можност за развој на ловниот, риболовниот и селскиот туризам.

Број на жители:	10.441
Број на населени места:	
Градови:	1
Села:	30
Број на месни заедници:	28
Површина:	376 км ²
Ден на општината:	24 Февруари*

* - „Св. Горѓија Кратовски“

Структура на населението

Македонци	97.99%
Албанци	0.00%
Турци	0.08%
Роми	1.45%
Власи	0.01%
Срби	0.31%
Бошњаци	0.00%
Останати	0.16%

Статистички податоци од последниот попис од 2002



ГЛАВНИ СТОПАНСКИ ГРАНКИ

Рударство; Индустрија (производство на полиуретани, производство на патент-затворачи и позамантерија за потребите на текстилната индустрија, производство на газирани и негазирани минерална вода и сокови, производство и преработка на оцет, вино и ракија; Абразивна индустрија, производство на брусни ленти и брусни машини за дрвната индустрија, конфекционерство); Сточарство; Трговија; Угостителство.

Деловни субјекти во општина: 340

БУЏЕТ НА ОПШТИНАТА

Буџет на општината во 2004 година: 17.167.727 (МКД)
 Проектиран буџет за 2005 година: 76.589.795 (МКД)

СТРУКТУРА И ОРГАНИЗАЦИСКАТА ПОСТАВЕНОСТ НА ЕЛС

Градоначалник:

Мите Андоновски
 политичка припадност: СПМ
 службен тел: 031/481-119
 мандат по ред: 1
 од: 2005 до: 2009



Роден е во 1957 година. Дипломиран економист е со работно искуство од 25 години во сферата на комерцијата и како претставник на компанијата „Силекс“ во Софија и во Белград над 10 години.

Претседател на Советот:

Марјанчо Колевски
 политичка припадност: ВМРО-ДПМНЕ
 службен тел: 031/481-202
 мандат по ред: 1
 од: 2005 до: 2009

Советници:

Илија Митевски - Кратово
 Васе Ампов - Кратово
 Стојан Миланов - Кратово
 Добре Ивановски - Кратово
 Михаил Цветков - Кратово
 Давчо Митевски - Кратово
 Панда Иванова - Кратово
 Елица Лазаревска - Кратово
 Марина Бојковска - Кратово
 Тихомир Николовски - Кратово
 Душко Павловски - Кратово
 Сашо Георгиевски - с. Туралево
 Анита Цветановска - Кратово
 Гордана Накова - Кратово

Совети на месните/урбаните заедници по општини:

Близанци, Куново и Луково - Владо Монеvски
 Железница - Јонче Велков
 Туралево - Јонче Младеноvски
 Кетеново - Ивица Георгиевски
 Коњух - Стојадин Тасевски
 Страцин - Видое Лазаревски
 Филиповци - Кирче Димитриеv
 Крилатица - Русе Додевски

Сакулица - Видан Ангеловски
 Вакав - Живко Неделковски
 Шопско Рудари - Јонче Анчевски
 Каврак - Зоран Георгиевски
 Шлегово - Стојан Насевски
 Димонце - Гуте Илиевски
 Пандај - Власто Павловски
 Трновац - Ацо Марков
 Татомир -
 Кнежево - Стојанче Митевски
 Горно Кратово - Драги Иванов

Вкупно вработени во ЕЛС: 16

Структура (по образование): ССС: 10; ВишаСС: 1; ВСС: 5;

Структура (по етничка припадност): македонци: 16;

Структура (број на вработени жени – родова застапеност): мажи: 9; жени: 7;

ЛОКАЛЕН ЕКОЛОШКИ АКЦИСКИ ПЛАН (ЛЕАП)

Изработен е во 2004 година, но истиот е во постапка на измени.

► Главни еколошки проблеми во општината

Третман на комунални води; Третман на комунален отпад; Ниска еколошка јавна свест; Деградирање и загуба на шумите; Природна ерозија на земјиштето.

ОРГАНИЗАЦИСКА ПОСТАВЕНОСТ ВО ЕЛС (СЕКТОРИ И ОДДЕЛЕНИЈА)

СЕКТОРИ

- Сектор за урбанизам, комунални работи и заштита на животната средина
 Раководител: Анка Митевска
 тел: 031/481-202
- Сектор за правни, општи и општествени работи
 Раководител: Борис Пешов
 тел: 031/481-202

ОДДЕЛЕНИЈА

- Одделение за инспекциски надзор
- Одделение за комунални работи, локални патишта и улици
- Одделение за урбанизам и заштита на животната средина
- Одделение за општествени работи
- Одделение за финансии и буџет
- Одделение за правни и општи работи



ЕЛС ИНДЕКС

Јавно комунално претпријатие:

Активно

Име на ЈКП: Јавно претпријатие за уредување на градежното земјиште
Адреса на ЈКП

ул. Маршал Тито бб
п.број 1360

Контакт:

Тел: 031/481-877,

факс: 031/481-335,

е-пошта: opstina_kratovo@yahoo.com

Директор

Владо Захариевски

етничка припадност: Македонец

службен тел: 031/481-877

мандат по ред: 4

Број на вработени во ЈКП: 3

Образование:

Основно образование:

ОУ „Кочо Рацин“ - Кратово

Средно образование:

ДСУ „Митко Пенџуклиски“ - Кратово

Здравствена заштита:

ПЗУ „Беби медика“ - Кратово

ПЗУ д-р Какашевски - Кратово

ПЗУ Ординација по општа стоматологија д-р. Жаклина Митевска - Кратово

Здравствен дом Кратово

Култура:

Музеј на град Кратово

Дом на културата „Лазар Софијанов“ - Кратово

Противпожарна заштита:

ППЗ Кратово

тел: 031/481-123 факс: 031/481-123

ГРАЃАНСКИ СЕКТОР

Соработка со граѓански организации

► Здружение на граѓаните „Вешти раце“, Кратово; Кратовски ракотворби - килимарство и развој на занаетчиството - рачни ракотворби

► ОЦКУПИПКГКК, Кратово; Истражувања на карпестата уметност

► Здружение Пријатели на град Кратово; Изработка на билборди и поставување информативни плочи на културно-историските споменици во Кратово; Здружение на граѓаните „Вешти раце“, Кратов; Кратовски ракотворби - килимарство и развој на занаетчиството

► Здружение на граѓаните Река, Кратово: Еко-туризам Лисец

► Здружение на граѓаните Извор, Кратово; Уредување на локалитетот „Камени кукли“ во с. Куклица

► Центар за независни граѓански иницијативи, Кратово: „Мини градски парк Карши бавча“, Информативен центар; Рамковен договор - мир или војна, каде е иднината; Чекориме во 21 век; Граѓанско движење „Доста е“

ПОЗНАЧАЈНИ РЕАЛИЗИРАНИ ПРОЕКТИ



Проект	Донатор	Буџет
Доопремување на лабораторијата на филтерницата во градот	Европска перспектива	-
Изградба на културен дом во с. Туралево	АКТЕД	-
Изградба на плато и улици во с. Приковци	УСАИД - ОИМ - ЦБИ (УСАИД - ИОМ - ЦБИ)	-
Изградба на тротоари во град Кратово	УСАИД - ОИМ - ЦБИ	-
Изградба на тротоари во град Кратово; Набавка на контејнери за општина Кратово	УСАИД - ОИМ - ЦБИ	-
Изградба на улицата „Митко Димитров,“	УНДП	-
Изградба на улици во с. Шлегово	АКТЕД	-
Изградба на универзално спортско игралиште во с. Шлегово	УСАИД - ОИМ - ЦБИ	-
Набавка на 50 контејнери за потребите на градот	ЦРС (ЦРС)	-
Набавка на возило за подигање на губрето од градот	Норвешка амбасада	-
Поплочување улици во градот	СИП	300.000 евра
Реконструкција на Саат-кулата	ЕКП	4.100.000 денари
Филтерница „Црни Врв,“	ЛУИС БЕРГЕР	-
Цевковод на филтерницата „Црни Врв,“ до с. Шопско Рудари	ЛУИС БЕРГЕР	-

ТЕКОВНИ ПРОЕКТИ, ВРЕДНОСТ И НИВЕН ДОНАТОР

Проект	Донатор	Буџет
Реконструкција и проширување на градскиот пазар	Проект за развој на општините	-
Реконструкција на водоводна мрежа	КАРДС	495.000 евра
Реконструкција на филтер-станица	МДВ	3.263.500 денари

ПЛАНИРАНИ ПРОЕКТИ ВО ИДНИНА

- Изградба на водовод за селските населби.
- Изградба на локални патишта и градски улици.
- Покривање на градскиот пазар.
- Регулација на речното корито, изградба на колектор и пречистителна станица.
- Санација и реконструкција на културно-историските споменици (кули и мостови и старата градска архитектура).
- Санација и реконструкција на училишни





Општина Крива Паланка



Адреса на седиштето:
Маршал Тито бр. 175
1330 Крива Паланка

Контакт:
тел. 031/375-035
факс 031/375-035

е-пошта:
opkp@krivapalanka.gov.mk

интернет страна:
www.krivapalanka.gov.mk



Локација:

Североисточниот дел на Република Македонија. Општината е оддалечена 90 км од Скопје



Опис на општината

Општината Крива Паланка се наоѓа во североисточниот дел на Р. Македонија. Зафаќа појас на две гранични линии. На север се граничи со Р. Србија и Црна Гора, а на североисток со Р. Бугарија. Градот е основан во 1634 година, за време на владеењето на турскиот везир Бајрам Паша. Градското урбано подрачје е распространето на двата брега на Крива Река и зафаќа вкупна површина од 330 хектари. Општината има умереноконтинентална клима и во поголем дел е ридско-планинско подрачје како дел од Осоговските Планини.

Локален економски развој (ЛЕР)

► Стратегија за локален економски развој

За период од 2003 до 2007 г.

► Главни компетативни предности на општината

Зафаќа појас на две гранични линии. На север се граничи со Р. Србија и Црна Гора, а на североисток со Р. Бугарија; Климатските карактеристики и релјефната структура даваат широки можности за инвестирање во земјоделството; На територијата на општината се наоѓаат повеќе рудни наоѓалишта на метали и на неметали.

Главни приоритети за локален економски развој

Поддршка на постоечките бизниси и развој на малите и средните претпријатија; Подобрување на инфраструктурата во функција на локалниот економски развој на општината и квалитетот на живеење; Развој на земјоделството, шумарството, водостопанството, туризмот, трговијата и услужните дејности.

Главни стопански гранки

Рударство; Текстилна индустрија; Земјоделство, сточарство, шумарство.

Деловни субјекти во општина: 487

Буџет на општината

Буџет на општината во 2004 година: 21.343.000 (МКД)
Проектиран буџет за 2005 година: 58.386.868 (МКД)

Локален еколошки акциски план (ЛЕАП)

Има за периодот од 2003 до 2010 година.

► Главни еколошки проблеми во општината

Истекувања на отпадните урбани води на отворено; Голем број диви депонии во градот и руралните средини; Јаловиштето на рудникот за олово и цинк Тораница.

Број на жители:	20.820
Број на населени места:	
Градови:	1
Села:	33
Број на месни заедници:	39
Површина:	481 км ²
Ден на општината:	8 Октомври

Структура на населението

Македонци	96.06%
Албанци	0.00%
Турци	0.01%
Роми	3.21%
Власи	0.01%
Срби	0.49%
Бошњаци	0.01%
Останати	0.21%

Статистички податоци од последниот попис од 2002



СТРУКТУРА И ОРГАНИЗАЦИСКАТА ПОСТАВЕНОСТ НА ЕЛС

Градоначалник:

Драги Трајчевски
политичка припадност: СДСМ
службен тел: 031/375-035
мандат по ред: 1



Градоначалникот Драги Трајчевски е роден на 31.10.1951 година во с. Псача. Го завршил Правниот факултет во Скопје. Во периодот 2000-2005 година е секретар на Советот на општина Крива Паланка. Од 1996 до 2000 г. бил секретар на Совет на општина Ранковце, а од 1977 до 1995 работел како правник во рудникот „Бентомак“.

Совети на месните/урбаните заедници по општини:

Трново - Бранко Златковски
Огут - Горан Арсовски
Метежево - Доне Стефановски
Габар - Славе Јовановски
Осиче - Гоце Јакимовски
Градец - Санде Величковски
Подржи Коњ - Драги Ѓорѓиевски
Нерав - Миле Додевски
Мала Црцорија - Драги Митковски
Длабочица - Добри Вучевски
Узем - Миле Стојковски
Жидилово - Гоце Ѓорѓиевски
Кркља - Гоце Вучковски
Кошари - Драганчо Димитровски
Станци - Јовче Маџовски
Дренак - Дончо Алексовски
Лозаново - Раде Ангеловски
Киселица - Александар Ангеловски

Претседател на Советот:

Свето Ангеловски
политичка припадност: ЛДП
службен тел: 031/375-035
мандат по ред: 1
од: 2005 до: 2009

Советници:

Миле Милковски - Крива Паланка
Велинче Ангеловски - с. Конопница
Никола Граматиков - Крива Паланка
Драге Дејановски - Крива Паланка
Раде Давитковски - Крива Паланка
Емил Јакимовски - Крива Паланка
Горица Колевска - Крива Паланка
Валентина Ангеловска - Крива Паланка
Милка Митовска - Крива Паланка
Љубен Миленковски - Крива Паланка
Миле Митевски - Крива Паланка
Жанета Маџовска - Крива Паланка
Сашо Маџовски - Крива Паланка
Игор Николовски - Крива Паланка
Стевче Ристовски - Крива Паланка
Наташа Станковска - Крива Паланка
Горан Стојановски - Крива Паланка
Ацо Младеновски - Крива Паланка

ОРГАНИЗАЦИСКА ПОСТАВЕНОСТ ВО ЕЛС (СЕКТОРИ И ОДДЕЛЕНИЈА)

СЕКТОРИ

- ▶ Сектор за урбанизам, комунални работи, сообраќај и заштита на животната средина
Раководител: Добривој Николовски тел: 031/375-035
- ▶ Сектор за правни, општи, општествени и развојни работи

ОДДЕЛЕНИЈА

- ▶ Одделение за инспекциски надзор
- ▶ Одделение за изградба и одржување на комуналната инфраструктура
Раководител: Зоран Павловски тел: 031/377-130
- ▶ Одделение за урбанизам, сообраќај и заштита на животната средина
- ▶ Одделение за општествени работи, економски развој и информатичка технологија
Раководител: Душко Арсовски тел: 031/372-130
dusko@krivapalanka.gov.mk
- ▶ Одделение за финансирање, буџет, општински имот и администрирање со даноци и имот
Раководител: Татјана Ѓорѓиевска тел: 031/375-035
- ▶ Одделение за правни и општи работи
Раководител: Јаготка Николовска тел: 031/375-035

Вкупно вработени во ЕЛС: 42

Структура (по образование): основно: 1; ССС: 19; ВишаСС: 7; ВСС: 15;

Структура (по етничка припадност): македонци: 42;

Структура (број на вработени жени – родова застапеност): -



ЕЛС ИНДЕКС

Јавно комунално претпријатие:

Активно

Име на ЈКП: ЈКП Комуналец, Крива

Паланка

Адреса на ЈКП

ул. Илинденска, бр.
Крива Паланка 1330

Контакт:

Тел: 031/375-100,

Директор

Љупчо Митровски

етничка припадност: Македонец

службен тел: 031/375-100

мандат по ред: 2

Број на вработени во ЈКП: 63

► Образование:

Основно образование:

ОУ „Илинден“

ОУ „Јоаким Крчовски“

Средно образование:

УСО „Ѓорче Петров“

► Здравствена заштита:

Здравствен дом д-р академик Димитар Арсов

► Култура:

Градска библиотека

Центар на културата

► Противпожарна заштита:

Територијална противпожарна единица
тел: 031/373-093

ГРАЃАНСКИ СЕКТОР

Соработка со граѓански организации

- КУД „Карпош“ - развивање меѓуетничка соработка преку традиционалните културни вредности на различните етнички групи
- Регионална агенција за развој - Детски културен центар-Вавилон
- Организација на жените на Крива Паланка - подобрување на пристапот до информациските технологии, санација на црквата во с. Градец
- Младински културен центар - реконструкција на црквата „Св. Никола“ во с. Трново и реконструкција на Парохискиот дом во с.Трново
- Флора - изградба на пешачка патека покрај Дурачка Река; Центар за социјална инклузија на децата

ТЕКОВНИ ПРОЕКТИ, ВРЕДНОСТ И НИВЕН ДОНАТОР

Проект	Донатор	Буџет
Замена на азбестно-цементните цевки во централното градско подрачје	ЕАР	326.000 евра
Изградба на систем за водоснабдување во с. Узем и с. Жедилово	Програма СИП и банка КВБ и МЦМС	-
Програма за креирање вработување	УНДП	15.000 евра
Реконструкција на дел од улицата „Маршал Тито,“	-	115.000 евра
Систем за водоснабдување на Крива Паланка од Станечка Река	ЕАР	500.000 евра

ПЛАНИРАНИ ПРОЕКТИ ВО ИДНИНА

- Доизградба на колекторски систем за отпадни води.
- Доизградба на спортската сала.
- Изградба на градска гасификациска мрежа.
- Изградба на крак на ул. „ Маршал Тито,“.
- Изградба на локален патен правец во должина од 2 км кон туристичкиот локалитет Калин Камен.
- Изградба на регулација на коритото на Дурачка Река.
- Изградба на трим-патека.
- Набавка на противпожарно возило.
- Пречистителна станица за отпадни води од градот Крива Паланка.
- Реконструкција на градски стадион.
- Реконструкција на основни училишта.
- Создавање туристичка зона Осогово.
- Уредување на кејот со пешачка патека на Крива Река.
- Формирање општински фонд за поддршка на постоечките бизниси и отворање нови мали и средни претпријатија.

ПОЗНАЧАЈНИ РЕАЛИЗИРАНИ ПРОЕКТИ



Проект	Донатор	Буџет
Граѓански информативен центар	УСАИД	12500 долари
Изградба на водовод за висока зона Баглак	КФВ	244000 долари
Изградба на два моста на Стенечка Река	АКТЕД	36500 долари
Изградба на канализација во нас. Белево	УНДП	16000 долари
Изградба на канализација во населба Белево	ФАРЕ	18500 долари
Изградба на канализација на ул. „Ристена Гогова,“	ФАРЕ	24500 долари
Изградба на меѓуградска автобуска станица	УНДП	20000 долари
Изградба на систем за водоснабдување во с. Варовиште и Кркља	АКТЕД	36500 долари
Изградба на спортска сала и игралиште во с. Мождивњак	АКТЕД	36000 долари
Изградба на улица во нас. Единство	УСАИД	25000 долари
Изградба на центар за хемодијализа	Италијанска амбасада	305000 долари
Изработка на ЛЕАП	ГТЗ	-
Канцеларија за локален економски развој	УСАИД	12500 долари
Реконструкција на градскиот базен	УНДП	20000 долари
Реконструкција на Задружниот дом во с. Конопница	Светска банка	73500 долари
Санација на депонија	ГТЗ	39000 долари
Систем за наводнување во с. Мождивњак	УСАИД	115000 долари





ОПШТИНА КРИВОГАШТАНИ



Адреса на седиштето:
 Маршал Тито бр. 84
 7524 село
 Кривогаштани
Контакт:
 тел. 048/471-280
 факс 048/471-280
е-пошта:
 opstina_krivogastani@
 yahoo.com



Локација: Југозападниот дел на Пелагонија



ОПИС НА ОПШТИНАТА

Рурална општина, формирана во 1996 година со 12 населени места. Претежна дејност е земјоделството.

ЛОКАЛЕН ЕКОНОМСКИ РАЗВОЈ (ЛЕР)

► Главни компетативни предности на општината

Економска географска целина (добра инфраструктура); Добра местоположба (крстосница Прилеп-Крушево-Демир Хисар); Добри услови за развој на земјоделството и производствени капацитети.

ГЛАВНИ ПРИОРИТЕТИ ЗА ЛОКАЛЕН ЕКОНОМСКИ РАЗВОЈ

Развој на земјоделството; Развој на малото стопанство; Обезбедување услови за отворање производствени капацитети за преработка на зеленчук.

ГЛАВНИ СТОПАНСКИ ГРАНКИ

Земјоделство; Сточарство; Трговија.

Деловни субјекти во општина: 231

БУЏЕТ НА ОПШТИНАТА

Буџет на општината во 2004 година: 4.459.100 (МКД)
 Проектиран буџет за 2005 година: 7.270.754 (МКД)

ЛОКАЛЕН ЕКОЛОШКИ АКЦИСКИ ПЛАН (ЛЕАП)

► Главни еколошки проблеми во општината

Непостоење систем за одвод на отпадните води; Недоградена водоводна мрежа за 3 населени места; Организирано изнесување на цврст комунален отпад - депонија.

Број на жители:	6.150
Број на населени места:	
Градови:	0
Села:	12
Број на месни заедници:	12
Површина:	97 км ²
Ден на општината:	5 јануари

Структура на населението

Македонци	99.61%
Албанци	0.00%
Турци	0.00%
Роми	0.13%
Власи	0.00%
Срби	0.10%
Бошњаци	0.00%
Останати	0.16%

Статистички податоци од последниот попис од 2002



СТРУКТУРА И ОРГАНИЗАЦИСКАТА ПОСТАВЕНОСТ НА ЕЛС

Градоначалник:

Горан Каравиловски
политичка припадност: СДСМ
службен тел: 048/471-471
мандат по ред: 1
од: 2005 до: 2009



Роден е на 21.10.1971 година во Прилеп. Живее и работи во Кривогаштани. Дипломирал на Земјоделскиот факултет - Скопје, отсек полјоделство во 1996 г. Оженет е, татко на едно дете.

Совети на месните/урбаните заедници по општини:

Подвис -
Кореница - Бранко Бурнески
Годивје - Драган Дунимагловски
Боротино - Живко Николоски
Бела Црква - Рубин Шефтероски
Пашино Рувци - Милојко Шутески
Воѓани - Лазе Сидороски
Славеј - Вељан Дамјаноски
Врбјани - Јане Трајкоски
Крушеани - Богоја Граороски
Обршани - Дејан Смугрески
Кривогаштани - Киро Клекачоски

Вкупно вработени во ЕЛС: 4

Структура (по образование): ВСС: 4;

Структура (по етничка припадност): македонци: 4;

Структура (број на вработени жени – родова застапеност): мажи: 1; жени: 3;

Претседател на Советот:

Тони Ликоски
политичка припадност: ВМРО-ДПМНЕ
службен тел: 048/471-280
мандат по ред: 1
од: 2005 до: 2009

Советници:

Гоце Јовески - Крушеани
Илија Чалески - Воѓани
Борјанчо Паскоски - Обршани
Катерина Рајчиноска - Бела Црква
Даниела Граороска - Крушеани
Методија Мицаноски - Кривогаштани
Киро Богданоски - Бела Црква
Љупчо Павлески - Кривогаштани
Гоце Белески - Кривогаштани
Цане Божиноски - Кривогаштани
Тони Ликоски - Воѓани

ОРГАНИЗАЦИСКА ПОСТАВЕНОСТ ВО ЕЛС (СЕКТОРИ И ОДДЕЛЕНИЈА)

ОДДЕЛЕНИЈА

- ▶ За урбанизам, градежништво, комунални дејности и заштита на животната средина
Раководител: Васе Никоска тел: 048/471-280
- ▶ За правни финансиски, општи и јавни дејности
Раководител: Анета Киселоска тел: 048/471-280



ЕЛС индекс

Јавно комунално претпријатие:
Активно Кривогаштани
Име на ЈКП: Пелагонија
Адреса на ЈКП

ул. Маршал Тито, бр. 84
п.број 7524

Контакт:
Тел: 048/471-299,
е-пошта: pela@mt.net.mk

Директор
Даниела Чавкоска
службен тел: 048/471-299
мандат по ред: 1

Број на вработени во ЈКП: -

► Образование:

Основно образование:

ОУ „Јонче Смугрески“ - Обршани
ОУ „Манчу Матак“ - Кривогаштани

► Здравствена заштита:

Приватна стоматолошка ординација
„Медикус“ - Кривогаштани
ПЗО Медика дерма - Кривогаштани
ПЗО Медилекс - Кривогаштани
ПЗО Промедика - Обршани
Амбуланта - Воѓани
Амбуланта - Кривогаштани

► Противпожарна заштита:

Доброволно противпожарно друштво
„Кривогаштани 2002“
тел: 048/472-093

ГРАЃАНСКИ СЕКТОР

Соработка со граѓански организации

- Еколошко друштво
„Кривогаштани“ - Кривогаштани
- Организација на жените
„Хоризонт“ - Кривогаштани

ТЕКОВНИ ПРОЕКТИ, ВРЕДНОСТ И НИВЕН ДОНАТОР

Проект	Донатор	Буџет
Дограѓда на канализациска мрежа во Кривогаштани и изградба на колектори и пречистителна станица за отпадни води	Австрија	1.300.000 евра



ПОЗНАЧАЈНИ РЕАЛИЗИРАНИ ПРОЕКТИ



Проект	Донатор	Буџет
Изградба на локален пат Пашино-Рувци-Чепилово	КАРДС, Светска банка	250.000 евра
Изградба на пумпна станица, резервоар и транспортен цевковод и водоводна мрежа во рамките на регионалниот водоснабителен систем во Кривогаштани	Р. Австрија	1.215.000 евра
Изградба на транспортна водоводна линија од пумпната станица до Боротино и од Боротино до Воѓане	Р. Австрија	942.000 евра

ПЛАНИРАНИ ПРОЕКТИ ВО ИДНИНА

- Изградба на водоводна мрежа во Бела Црква.
- Изградба на водоводна мрежа во Боротино.
- Изградба на водоводна мрежа во Воѓани.
- Изградба на канализациска мрежа во Славеј; Дограѓда и реконструкција на училишна зграда во Бела Црква.
- Изградба на тротоари и доасфалтирање на главната улица „Маршал Тито“, Кривогаштани.





Локација: Југозападна Македонија на падините на Баба



Адреса на седиштето:
Никола Ѓурковиќ бб
7550 Крушево
Контакт:
тел. 048/477-046
факс 048/477-046

е-пошта:
opstinakrushevo@mt.net.mk
интернет страна:
www.krushevo.net.mk

ОПИС НА ОПШТИНАТА

Општината Крушево е формирана во 1945 год. Има 9684 жители, од кои 5330 се градско население. Територијата на општината е 44% ридско-планинска, а 56% планинска. Поврзана е со регионални патишта од двете страни, со Прилеп и со Битола. Како градска населба, Крушево се смета уште од почетокот на 18 век.

ЛОКАЛЕН ЕКОНОМСКИ РАЗВОЈ (ЛЕР)

► Стратегија за локален економски развој

2003-2006 г.

► Главни компетативни предности на општината

Туризам со богато културно, историско и природно наследство; Сточарство и дрвна индустрија.

ГЛАВНИ ПРИОРИТЕТИ ЗА ЛОКАЛЕН ЕКОНОМСКИ РАЗВОЈ

Туризам; Капацитети од лесната индустрија; Занаетчиство; Сточарство.

ГЛАВНИ СТОПАНСКИ ГРАНКИ

Туристичка дејност и хотелиерство; Дрвна индустрија; Текстилна индустрија.

Деловни субјекти во општина: 165

БУЏЕТ НА ОПШТИНАТА

Буџет на општината во 2004 година: 4.750.000 (МКД)
Проектиран буџет за 2005 година: 22.884.032 (МКД)

ЛОКАЛЕН ЕКОЛОШКИ АКЦИСКИ ПЛАН (ЛЕАП)

Во тек.

► Главни еколошки проблеми во општината

Нерегулирани диви депонии; Проблем со собирање на губрето.

Број на жители:	9.684
Број на населени места:	
Градови:	1
Села:	18
Број на месни заедници:	0
Површина:	205 км ²
Ден на општината:	8 Септември

Структура на населението

Македонци	62.80%
Албанци	21.32%
Турци	3.25%
Роми	0.00%
Власи	10.53%
Срби	0.39%
Бошњаци	1.41%
Останати	0.30%

Статистички податоци од последниот попис од 2002



СТРУКТУРА И ОРГАНИЗАЦИСКАТА ПОСТАВЕНОСТ НА ЕЛС

Градоначалник:

Лефкија Гажоска
странски јазик: англиски
политичка припадност: СДСМ
службен тел: 048/477-061; 075/259-550
мандат по ред: 1
од: 2005 до: 2009



Лефкија Гажоска, родена е на 9.11.1965 година во Крушево - мажена, мајка на два сина. Основно и средно гимназиско образование има завршено во Куманово,

VII степен технолошко-металуршки факултет, оддел текстилно инженерство во Скопје во 1989 г. Од 1989 до 2002 вработена е во А.Д. - „Илинденка“ од Крушево, прво како технолог, а подоцна како раководител на ПС трикотажа и конфекција, па затоа процесот на раководење, планирање, организација и реализација и е доволно познат. Поседува компјутерски способности, има членувано во Јори. Член е на невладината организација на жените на општина Крушево.

Претседател на Советот:

Благоја Благодулија
странски јазик: англиски
политичка припадност: СДСМ
мандат по ред: 1
од: 2005 до: 2009

Советници:

Никола Крстески - Крушево
Беќим Сулејманоски - Борино
Петар Котески - Крушево
Лидија Маркоска Кардула - Крушево
Димче Николовски - Бучин
Ѓорѓи Димчевски - Крушево
Наум Ашкипи - Крушево
Оливера Чавкар - Крушево
Мирјана Настеска - Крушево
Борче Николовски - Крушево

Вкупно вработени во ЕЛС: 20

Структура (по образование): ССС: 6; ВишаСС: 5; ВСС: 9;

Структура (по етничка припадност): македонци: 15; власи: 4; срби: 1;

Структура (број на вработени жени – родова застапеност): мажи: 8; жени: 12;

ЕЛС ИНДЕКС

Јавно комунално претпријатие:

Активно Крушево
Име на ЈКП: Комуна - Крушево
Адреса на ЈКП

ул. Илинденска бб
Крушево, п.број 7550

Контакт:

Тел: 048/477-169,
факс: 048/477-169,
е-пошта: komuna.krusevo@adkom.com

Директор

Ташули Јуца
мандат по ред: 1
Број на вработени во ЈКП: -

Образование:

Основно образование:
ОУ „Св. Кирил и Методиј“ - Бучин
ОУ „Никола Карев“ - Крушево

Средно образование:

ДСУ „Наум Наумовски-Борче“ - Крушево

Здравствена заштита:

Норово
Бучин
Житоше
Пуста Река
Здравствен дом со пунктови

Култура:

Дом на културата „Наум Наумовски-Борче“ - Крушево

Информации:

Центар за информирање на граѓаните
Контакт лице: Кире Аврамоски
тел: 048/476-442 факс: 048/477-046
емаил: avramoski_k@mail.net

ОРГАНИЗАЦИСКА ПОСТАВЕНОСТ ВО ЕЛС (СЕКТОРИ И ОДДЕЛЕНИЈА)

ОДДЕЛЕНИЈА

- ▶ За урбанизам, комунални работи и заштита на животната средина
Раководител: Васил Јошески
тел: 048/477-076
- ▶ За економски развој и прекугранична соработка
Раководител: Коста Мицкоски
тел: 048/476-442
- ▶ За финансирање и буџет
Раководител: Кита Христоска
- ▶ За правни, административни и општи работи и јавни служби
Раководител: Мина Миленкоска
тел: 048/477-046



ГРАЃАНСКИ СЕКТОР

Соработка со граѓански организации

- ▶ Друштво за планинарски спортови
- ▶ КНБС Муџица
- ▶ Младински сојуз
- ▶ Корија
- ▶ Организација на жените на општина Крушево



ТЕКОВНИ ПРОЕКТИ, ВРЕДНОСТ И НИВЕН ДОНАТОР

Проект	Донатор	Буџет
Самовработување во туризмот	УНДП	10.000 долари
Улица „Томе Шикле,,	УНДП	75.000 долари

ПОЗНАЧАЈНИ РЕАЛИЗИРАНИ ПРОЕКТИ



Проект	Донатор	Буџет
Изградба на пешачка улица на „Таки Бербер,,	Светска банка	1.470.000 евра
Карта на градот	УНДП	-
Приватно сместување	УНДП	-
Проекти во 4 села	АМПЕП и граѓаните	20.000 евра
Стратешки план и профил на општината	УСАИД	-



ПЛАНИРАНИ ПРОЕКТИ ВО ИДНИНА

- ▶ Набавка на возила за снег.
- ▶ Проекти во 2 села преку АМПЕП за месни заедници.
- ▶ Проекти преку ОБСЕ во 5 села.
- ▶ Ревизија на стратешкиот план и изработка на локалната Агенда 21.
- ▶ Резервоар за вода.
- ▶ Реконструкција на скалите во градот.
- ▶ Ски-центар Мусица.
- ▶ Фабрика за рециклирање и санирање на дивите депоинии.





Адреса на седиштето:
11 Октомври бб
Куманово

Контакт:
тел. 031/420-451
факс 031/423-964
www.kumanovo.gov.mk

ОПИС НА ОПШТИНАТА

Најголема општина во Македонија, која се наоѓа во североисточниот дел на Република Македонија, 12 км од Границата со СЦГ со мултиетнички составено население од сите етнички заедници.

ЛОКАЛЕН ЕКОНОМСКИ РАЗВОЈ (ЛЕР)

► Стратегија за локален економски развој

За период од 5 години, а новата стратегија е во тек

► Главни компетативни предности на општината

Местоположба - коридорите 8 и 10; Високостручна работна сила; Рурално-урбана средина.

ГЛАВНИ ПРИОРИТЕТИ ЗА ЛОКАЛЕН ЕКОНОМСКИ РАЗВОЈ

Отворање економска зона; Регулација на речното корито на реката Кумановска; Гасификација на Куманово; Намалување на невработеноста.

ГЛАВНИ СТОПАНСКИ ГРАНКИ

Чевларство, металопреработувачка, прехранбена, тутунска, текстилна индустрија.

Деловни субјекти во општина: 7.250

БУЏЕТ НА ОПШТИНАТА

Буџет на општината во 2004 година: 124.000.000 (МКД)

Проектиран буџет за 2005 година: 177.000.000 (МКД)

ЛОКАЛЕН ЕКОЛОШКИ АКЦИСКИ ПЛАН (ЛЕАП)

За период од 10 години

► Главни еколошки проблеми во општината

Регулирање на речните корита, несанитарна депонија и собирање цврст отпад.

Број на жители:	105.484
Број на населени места:	-
Градови:	1
Села:	35
Број на месни заедници:	40
Површина:	- км ²
Ден на општината:	11 Ноември

Структура на населението

Македонци	60.43%
Албанци	25.87%
Турци	0.28%
Роми	4.03%
Власи	0.14%
Срби	8.59%
Бошњаци	0.02%
Останати	0.64%

Статистички податоци од последниот попис од 2002



СТРУКТУРА И ОРГАНИЗАЦИСКАТА ПОСТАВЕНОСТ НА ЕЛС



Градоначалник:

Зоран Дамјановски
политичка припадност: СДСМ
службен тел: 070/377-344
мандат по ред: 1
од: 2005 до: 2009

Доктор-специјалист по гинекологија.

Претседател на Советот:

Зоран Петрушевски
политичка припадност: ЛДП
службен тел: 031/423-505
075/559-642
мандат по ред: 3
од: 1996 до: 2009

Советници:

Муадин Демири -
Жарко Денковски -
Ферсан Сулејмани -
Славица Петковска -
Феруз Дервиши -
Рагим Саипи -
Шејнизе Зимбери -
Глигор Манев -

Ѓорѓе Томиќ -
Петар Поп Арсов -
Исмаил Исмаили -
Глигор Манов -
Драги Карачински -
Александар Владеевски -
Горан Стојковиќ -
Зоја Сахипи -
Фросина Петрушевска -

Небојша Томовиќ -
Ашмет Османовски -
Јане Мургоцански -
Бранко Арсовски -
Олгица Димитриевска -
Трајко Тасевски -
Хајрула Мисини -
Арсим Хасани -

Совети на месните/урбаните заедници по општини:

Градиште - Часлав Спасов
Брзак - Благоја Павловски
Косматац - Ацо Јакимовски
Јачинце - Саво Бојковски
Зубовце - Томислав Трајковски
Довезенце - Драги Додевски
Клечевце - Симеон Георгиевски
Скачковце - Борис Доцковски
Агино Село - Тони Гошевски
К'шање - Злате Стојмановски
Кучкарево - Љубе Трајковски
Пезово - Богомир Апостоловски
Кутлибег - Трајан
Кокотиње - Ацо Митевски
Романовце - Бејтула Бајрами
Белџаковце - Томислав Стојановски
Табановце - Милован Трајковиќ
Колицко - Стое Јаневски
Орашац - Моме Величковски
„Братство-единство“, с. Д'лга - Еседат
Исмаиловски
Вера Которка - Димчо Стојмановиќ
Четирце - Јовица Алексиќ
Сопот - Кенан Лимани
11 Октомври - Миле Спасовски
Карабичане - Зоран Стаиќ
Новосељање - Стојан Спасовски
Тромеѓа - Моме Антиќ
Шупљи Камен - Живорад Спасовски
Биљановце - Драган Давитковски
Живиње - Јошко
Мургаш - Благе Бошковски
III МУБ - Младен Славковски
„Перо Стојмановиќ“, с. Сушево -
Милован Јакимовиќ
Речица - Љубиша Митиќ
Љубордаг - Марјан Михајловиќ

Јане Сандански (Бабин Дол) - Богдан
Алексовски
Вак'в - Стојан Стојковски
„Комуна“, с. Студена бара - Младен
Трендафиловски
Пчиња - Дејан Митевски
Габреш - Перо Маневски
Горно Којнаре - Јовица Спасовски
Христијан Тодоровски-Карпош - Шаип
Мехмеди
Доброшане - Градимир Георгиевски
Ајдучка Чешма - Благослав Додевски
Черекези - Фадил Шабани
Железничка Станица - Љубен
Стојановски
Бединиње - Ненад Георгиевски
Режановце - Методија Манасиевски
Лопате - Рагми Саипи
Перо Чичо - Стојанчо Алексовски
„Козјак“, н. Карпош (Рајкова куќа) -
Стојан Денковиќ
Иго Тричковиќ - Моме Тодоровски
Проевце - Паул Трајковски
Умин Дол - Стојан Трајковиќ
Средорек - Шайир Османовски
Долно Којнаре - Бранко Алексиќ
Бајрам Шабани - Жарко Стојановски
Зелен Рид - Крсто Стојчевски
„Карпош“, с. Винце - Митре
Стојмановски
Тоде Мендол - Шабан Демири
Благој Стефковски-Гојчо - Борис
Спасовски
11 Ноември - Ванчо Јаневски
Панче Пешев - Валентина Алексовска
Центар - Елизабета Ковачевска
Ново Село - Саша Арсиќ
Гоце Делчев - Горан Таневски

ОРГАНИЗАЦИСКА ПОСТАВЕНОСТ ВО ЕЛС (СЕКТОРИ И ОДДЕЛЕНИЈА)

СЕКТОРИ

- ▶ За финансирање буџет, администрирање даноци и ЛЕР
Раководител: Зоран Павловски
тел: 031/426-833
- ▶ За инспекторат
Раководител: Вера Лазаревска
- ▶ Јавна установа за информирање
Раководител: Миле Стојменовиќ
тел: 031/420-451
- ▶ За урбанизам и комунални работи и заштита на животната средина
Раководител: Лидија Лонг-Спасовска
тел: 031/422-641
- ▶ За правни работи, општи работи и месна самоуправа
Раководител: Методија Бојковски
тел: 031/425-127
- ▶ За поддршка на градоначалникот и Советот
Раководител: Виктор Божиновски
тел: 031/420-451

ОДДЕЛЕНИЈА

- ▶ За општи работи
Раководител: Хасан Сурои
тел: 031/425-127
- ▶ За правни работи и месна самоуправа
Раководител: Љубинка Трифуновска
тел: 031/425-127
- ▶ За администрирање приходи
Раководител: Горан Антевски
тел: 031/425-127
- ▶ За поддршка на Советот
Раководител: Деса Стошевска
тел: 031/426-505

Вкупно вработени во ЕЛС: 76

Структура (по образование): -

Структура (по етничка припадност): -

Структура (број на вработени жени – родова застапеност): жени: 29; мажи: 47;



ЕЛС ИНДЕКС

Јавно комунално претпријатие: Активно

Име на ЈКП: Пазаришта
Адреса на ЈКП
п.број 1300

Директор: Трајче
Трајковски
службен тел: 031/413-004

мандат по ред: 1
Број на вработени во ЈКП: -

Име на ЈКП: Водовод
Куманово
Адреса на ЈКП
ул. Фетка Наскова бр.22
1300 Куманово
Тел: 031/475-564
Директор: Митевски
Горан

Име на ЈКП: Чистота и
зеленило - Куманово
Тел: 031/412-310
Директор: Ерол Бектеши

► Образование:

Основно образование:
ОУ „Магдалена Антова“
ОУ „Бајрам Шабани“
ОУ „Наим Фрешери“
ОУ „Маршал Тито“
ОУ „Браќа
Миладиновци“
ОУ „Крсте Мисирков“
ОУ „11 Октомври“
ОУ „Кочо Рацин“
ОУ „Браќа Рибар“ - с.
Табановце
ОУ „Вера Которка“ -
Клевовци
ОУ „Карпош“ Умин Дол
ОУ „Панче Пешев“
ОУ „Толи Зардумис“
ОУ „Јероним де раде“
ОУ „Кирил и Методиј“ - с.
Рамановце
ОУ „Христијан Т.
Карпош“

Средно образование:
Гимназија „Гоце Делчев“
ДСТУ „Перо Наков“
ДСТУ „Наце Буѓони“
ЗУ „Киро Бурназ“

► Здравствена заштита:

Болница Куманово
ЈЗУ Здравствен дом

► Култура:

Центар за култура Трајко
Прокопиев - национална
установа
Библиотека Тане
Георгиев - локална
установа
Народен музеј -
национална установа

► Противпожарна заштита:

Територијална
противпожарна единица
тел: 194

ГРАЃАНСКИ СЕКТОР

Соработка со граѓански организации

- Мајка - хуманитарна
организација
- СОС-линија
- ЕСМИ - центар за малцински
права
- Куманово - женска организација
- Беса 2002
- ММЦ Карпино - мултимедијален
центар
- Коледари - чувари на
традицијата
- ЦЗДР-ДРОМ - ромска
организација



ТЕКОВНИ ПРОЕКТИ, ВРЕДНОСТ И НИВЕН ДОНАТОР

Проект	Донатор	Буџет
Гасификација - примарна мрежа		
Економска зона		5.000.000 денари
Регулација на речното корито	Влада на РМ, Светска банка, УНДП	6.000.000 денари
Реконструкција на градскиот полоштад	Општина Куманово	9.200.000 денари



ПОЗНАЧАЈНИ РЕАЛИЗИРАНИ ПРОЕКТИ



Проект	Донатор	Буџет
Микрорегион Куманово- Прешево-Трговиште		6.000 евра
МСП 1		55.000 долари
МСП 2	УНДП	75.000 долари
Пречистителна станица	Швајцарска влада	16.000.000 швајцарски франци
Регулација на речно корито	УНДП	700.000 долари
Речно корито	Светска банка	150.000
Стратегија за одржување развој	УНДП	120.000 долари
Фекален колектор		500.000
Чистење на реките	УНДП	45.000 долари

ПЛАНИРАНИ ПРОЕКТИ ВО ИДНИНА

- Асфалтирање на булеварската зона на ул.
Ленинова.
- Изградба на зелен појас на булеварот
„Октомвриска револуција“.



Адреса на седиштето:
1307 Липково
Контакт:
тел. 031/463-180
факс 031/463-179
е-пошта:
infoc_likove@yahoo.com
интернет страна:
www.opstinalipkovo.gov.mk

ОПИС НА ОПШТИНАТА

Општината се наоѓа во северниот дел на РМ, се граничи со Србија и Црна Гора на север, на исток со општината Куманово, на југ со Арачиново, со Гази Баба и со Бутел, додека на запад со општината Чучер Сандево и со Косово.

ЛОКАЛЕН ЕКОНОМСКИ РАЗВОЈ (ЛЕР)

► Главни компетативни предности на општината

Успешна децентрализација; Инфраструктура; Економски развој.

ГЛАВНИ ПРИОРИТЕТИ ЗА ЛОКАЛЕН ЕКОНОМСКИ РАЗВОЈ

Регулирање на инфраструктурата; Мотивирање на граѓаните за бизнис-проекти; Стимулирање на граѓаните со поволни кредити од банките.

ГЛАВНИ СТОПАНСКИ ГРАНКИ

Земјоделство; Мали бизниси; Трговија; Преработка на дрво.

Деловни субјекти во општина: 130

БУЏЕТ НА ОПШТИНАТА

Буџет на општината во 2004 година: 10.513.000 (МКД)
Проектиран буџет за 2005 година: 10.513.000 (МКД)

ЛОКАЛЕН ЕКОЛОШКИ АКЦИСКИ ПЛАН (ЛЕАП)

Изготвен е во 2004 г.

► Главни еколошки проблеми во општината

Депонијата со арсен и антимон кај рудникот Лојане, каменоломите во Липково и Никуштак.



Број на жители:	27.058
Број на населени места:	-
Градови:	0
Села:	12
Број на месни заедници:	18
Површина:	270 км ²
Ден на општината:	2 Мај

Структура на населението

Македонци	0.63%
Албанци	97.42%
Турци	0.00%
Роми	0.00%
Власи	0.00%
Срби	1.37%
Бошњаци	0.02%
Останати	0.56%

Статистички податоци од последниот попис од 2002



СТРУКТУРА И ОРГАНИЗАЦИСКАТА ПОСТАВЕНОСТ НА ЕЛС

ОРГАНИЗАЦИСКА ПОСТАВЕНОСТ ВО ЕЛС (СЕКТОРИ И ОДДЕЛЕНИЈА)

Градоначалник:



Бејир Сакипи
странски јазик: германски
политичка припадност: ДУИ
службен тел: 031/463-179
мандат по ред: 1
од: 2005 до: 2009

Роден е во 1964 година во Ваксинце, има завршено факултет за физичка култура во Приштина во 1992 г., работел како професор во Средното техничко училиште во Куманово до изборот за градоначалник во општина Липково во 2005 г. Оженет е, татко на две деца.

Совети на месните/урбаните заедници по општини:

Виштице - Ариф Амети
Ваксинце - Хамзи Абдули
Слупчане - Селајдин Шабани
Опае - Реџеп Шаќири
Оризаре - Џевад Шабани
Липково - Бејзат Исени
Отља - Фејзула Латифи
Лојане - Шпенд Дестани
Ропалце - Ислам Сакипи
Рунице - Рамиз Зенуни
Никустак - Сали Адеми
Гошинце - Рамиз Синани
Алашевце - Хазир Јашари
Белановце - Наип Реџепа
Стрима - Џезаир Џезаири
Извор - Рефик Асани
Злокуќани - Исмаил Џеладини
Матејче - Абдула Мети

Претседател на Советот:

Скендер Муслиу
странски јазик: француски
политичка припадност: ДУИ
службен тел: 031/463-180
мандат по ред: 1
од: 2005 до: 2009

Советници:

Раиф Шабани - Матејче
Скендер Муслиу - Слупчане
Фазли Зенуни - Слупчане
Басри Исаку - Слупчане
Али Џемаили - Вистице
Зејнула Садику - Слупчане
Севим Исмаили - Матејче
Мухамед Селмани - Липково
Арбен Исени - Матејче
Вијолса Алили - Отља
Џемал Јахиу - Оризаре
Зија Рамадани - Никустак
Шехад Сакипи - Опае
Кенан Реџепа - Лојане
Агим Дестанио - Лојане
Муабере Бајрами - Ваксинце
Ибраим Алили - Отља
Енвер Рамадани - Матејче

СЕКТОРИ

- ▶ Сектор за урбанизам и комунални дејности
Раководител: Дије Ариф
тел: 031/463-180
dijearifi@yahoo.com
- ▶ Сектор за финансии и локален економски развој
Раководител: Џезми Муслиу
тел: 031/463-180
- ▶ Сектор за правни и општи дејности
Раководител: Неџати Османи
тел: 031/460-180

Вкупно вработени во ЕЛС: 36

Структура (по образование): основно: 8; ССС: 18; ВишаСС: 4; ВСС: 6;

Структура (по етничка припадност): македонци: 1; албанци: 35;

Структура (број на вработени жени – родова застапеност): мажи: 26; жени: 10;



ЕЛС индекс

Јавно комунално претпријатие: Активно
Липково
Име на ЈКП: ЈП за зеленило и чистота
„Пиша“
Адреса на ЈКП

п.број 1307

Контакт:
Тел: 031/463-180,

Директор
Феџи Весели
етничка припадност: Албанец
мандат по ред: 2
од: 1999 до:
Број на вработени во ЈКП: 13

Образование:

Основно образование:
„Маршал Тито“ - Опае
„Култура“ - Матејче
„Антон Зако Чајупи“ - Отља
„Дитурија“ - Липково
„Фаик Коница“ - Слупчане
„Рилиндија“ - Лојане

Средно образование:
Средно земјоделско
Гимназија

Здравствена заштита:

Приватна амбуланта „Медикам“ - Опае
Приватна амбуланта „Фајтими“ -
Слупчане
Приватна амбуланта „Шендети“ -
Матејче
Приватна амбуланта д-р Теута -
Оризаре
Приватна Амбуланта - Рилинди Матејче
Приватна амбуланта „Меди рес“ -
Липково
Приватна Амбуланта - Филиз - Лојане
Државна амбуланта - Матејче
Државна амбуланта - Никуштак
Државна амбуланта - Лојане
Државна амбуланта - Слупчане

Култура:

КУД „Јета е ре“ - Слупчане

Информации:

Информативен центар
Контакт лице: Бесник Арифи тел:
031/463-875 факс: 031/463-875
email: infoc_likove@yahoo.com
infoc_likove@hotmail.com



ТЕКОВНИ ПРОЕКТИ, ВРЕДНОСТ И НИВЕН ДОНАТОР

Проект	Донатор	Буџет
Асфалтирање патишта во должина од 10 км	-	-
Корито на дол во Оризаре	Министерство за земјоделство	-
Објект за претшколски деца	УСАИД, граѓаните на Слупчане и општината	70.000 долари
Почеток на изградба на основно училиште во Никуштак	Министерство за образование	450.000 евра

ПОЗНАЧАЈНИ РЕАЛИЗИРАНИ ПРОЕКТИ



Проект	Донатор	Буџет
Водовод за селото Ваксинце	ЕАР и ГТЗ	500000 евра
Доградба на училиште во Матејче	УНДП, Министерство за образование и општината	55000 долари
Реновирање на водовод во Матејче	УСАИД и ЦСХИ	166900 долари
Реновирање на водовод во Никуштал	УСАИД и ЦСХИ	81700 долари

ПЛАНИРАНИ ПРОЕКТИ ВО ИДНИНА

- ▶ Коритото на реката во Липково; Коритото на реката во Слупчане.
- ▶ Регионален водовод.
- ▶ Фабрика за млечни производи.





Општина Лозово



Локација: Централно - источен регион



Адреса на седиштето:
Општина Лозово бб
2208 Лозово

Контакт:
тел. 032/458-458
факс 032/458-458

е-пошта:
opstinalozovo@yahoo.com

Опис на општината

Општината Лозово се наоѓа во североисточниот дел на Македонија. Лежи во Овчеполската котлина и зафаќа површина од 15673 хектари. Се граничи со Велес, со Штип, со Свети Николе и со Градско. Има добра сообраќајна поврзаност. Населението е од мешан етнички состав. Водоснабдувањето е решено скоро во сите населени места, освен во Гузумелим. Надлежностите од централно на локално ниво секогаш ги прифаќае.

Локален економски развој (ЛЕР)

► Стратегија за локален економски развој

Во фаза на изработка.

► Главни компетативни предности на општината

Голема обработлива земјоделска површина, која речиси целата е под систем за наводнување; Добра географска положба (врата на источна Македонија).

Главни приоритети за локален економски развој

Доделување земјоделско земјиште на управување од страна на државата; Изградба на индустриска зона; Создавање преработувачки капацитети на земјоделски пороизводи.

Главни стопански гранки

Земјоделство (житни култури, тутун, винова лоза); Индустрија за градежни материјали (цигли, монти, фер-греди), мало стопанство (сточарски фарми); Семејни бизниси (бетонски декоративни елементи).

Деловни субјекти во општина: 36

Буџет на општината

Буџет на општината во 2004 година: 3.200.000 (МКД)
Проектиран буџет за 2005 година: 7.600.000 (МКД)

Локален еколошки акциски план (ЛЕАП)

Изготвен е во 2003 г.

► Главни еколошки проблеми во општината

Загадување на природните водотеци, намалување на шумскиот фонд, диви депонии, загадување на почвата, ниска јавна еколошка свест.



Број на жители:	2.858
Број на населени места:	
Градови:	0
Села:	11
Број на месни заедници:	8
Површина:	165 км ²
Ден на општината:	26 Декември

Структура на населението

Македонци	86.47%
Албанци	1.22%
Турци	5.49%
Роми	0.00%
Власи	4.27%
Срби	0.94%
Бошњаци	1.19%
Останати	0.42%

Статистички податоци од последниот попис од 2002

СТРУКТУРА И ОРГАНИЗАЦИСКАТА ПОСТАВЕНОСТ НА ЕЛС

Градоначалник:

Јордан Павлов
политичка припадност: СДСМ
службен тел: 032/458-458
мандат по ред: 2
од: 2000 до: 2009

Дипломиран вајар. До 2004 година работи во Гимназијата „Кочо Рацин“ во Свети Николе како наставник по ликовна уметност. Има свој бизнис во делот на градежништвото. Изработува бетонски декоративни елементи.

Совети на месните/урбаните заедници по општини:

Ѓузумелци - Стојмир Ѓорѓиев
Коселери - Славе Фимков
Аџиматово - Живко Стојчев
Сарамзалино - Киро Петров
Милено - Орце Велков
Каратманово - Бранко Трајчевски
Дорфулија - Светланчо Атанасов
Лозово - Душан Ѓеоргиевски

Претседател на Советот:

Васил Јовановски
политичка припадност: ЛДП
мандат по ред: 1

Советници:

Милица Доачевска - Каратманово
Марика Маневска - Каратманово
Милорад Миташев - Дорфулија
Ленче Велинова - Лозово
Ване Најнев - Лозово
Васил Јовановски - Лозово
Борче Јосифовски - Лозово
Томе Иванов - Лозово
Светланчо Атанасов - Лозово

Вкупно вработени во ЕЛС: 6

Структура (по образование): ССС: 2; ВишаСС: 1; ВСС: 3;

Структура (по етничка припадност): македонци: 6;

Структура (број на вработени жени – родова застапеност): мажи: 4; жени: 2;

ОРГАНИЗАЦИСКА ПОСТАВЕНОСТ ВО ЕЛС (СЕКТОРИ И ОДДЕЛЕНИЈА)

ОДДЕЛЕНИЈА

- ▶ Одделение за нормативно-правни, финансиски и општествени дејности
- ▶ Одделение за урбанизам, комунални дејности и заштита на животната средина



ЕЛС индекс

Јавно комунално претпријатие: Активно
Лозово
Име на ЈКП: ЈКП Лозово
Адреса на ЈКП

ЈКП Лозово
Лозово, п.број 22087

Контакт:
Тел: 032/458-880,
факс: 032/458-880,

Директор
Санде Јовановски
службен тел: 032/458-880
мандат по ред: 2

Број на вработени во ЈКП: 5

► Образование:

Основно образование:
ОУ „М. М. Брицо“

► Здравствена заштита:

Здравствен дом „Ѓорѓи Гаврилски“

► Култура:

Културно-уметничко друштво „Кочо
Рацин“
Културен дом „Кочо Рацин“

► Противпожарна заштита:

тел: 032/458-458 факс: 032/458-458

► Информации:

Контакт лице: Лидија А. Таневска
факс: 032/458-458

ГРАЃАНСКИ СЕКТОР

Соработка со граѓански организации

- УНДП-ЈЕС - Програма ППО1, ППО2
- АЛКА - Пумпна станица Милино
- АКТЕД - Културен дом Милино
- МЦМС - Набавка на канцелариска опрема за ЈКП Лозово
- АКТЕД-Културен дом Милино
- МЦМС - Милино (Експлоатациони бунар)
- МЦМС - Водоснабдување на Дорфулија

ТЕКОВНИ ПРОЕКТИ, ВРЕДНОСТ И НИВЕН ДОНАТОР

Проект	Донатор	Буџет
Асфалтирање на локалниот пат Сарамзалино-Коселери	Светска банка	40.000 долари
Пумпна станица во Милино	МЦМС, АЛКА	
Централно топловодно греење на ОС „М. М. Брицо“, Лозово	ФДОУ-ДАИ	50.000 евра

ПОЗНАЧАЈНИ РЕАЛИЗИРАНИ ПРОЕКТИ



Проект	Донатор	Буџет
„ЈЕС“, ППО1 ППО2	УНДП	-
Водоснабдување, Дорфулија	Министерство за транспорт и врски, АРМ, месното население, УСАИД, МЦМС	9.000.000 денари
Дом на културата, Милино	АКТЕД	-
Канал за атмосферско одводнување	Германска амбасада	7.500 евра
Набавка на грејдер-машина	Јапонска амбасада	50.000 евра
Набавка на цевки за канализација	Министерство за транспорт	1.000.000
Пумпна станица, Каратманово	Фонд за води на РМ	-
Регионална пречистителна станица со колектори	КАРДС 2004 ЕАР	462.000 евра
Резервоар за вода, Лозово	УСАИД	-

ПЛАНИРАНИ ПРОЕКТИ ВО ИДНИНА

- Водоснабдување на с. Ѓузумелци.
- Доизградба на системите за канализација во Дорфулија и Каратманово.
- Електрификација на Кишино и Бекирлија.
- Изработка на студија за ЛЕР на О. Лозово.
- Канализација на с. Аџаматово.
- Канализација на с. Сарамзалино.
- Формирање индустриска зона.





Адреса на седиштето:
1254 село Ротуше

Контакт:
тел. 042/478-804
факс 042/478-815

ОПИС НА ОПШТИНАТА

Ридско-планинска и погранична општина, неразвиена, со голема површина, а слаба населеност, густина на населението од 15 ж/км². Таа е составена од двете поранешни општини, М. Анови и Ротуше. Позната е по Мавровското Езеро, кањонот на живописната река Радика и манастирот „Св. Јован Бигорски“.

ЛОКАЛЕН ЕКОНОМСКИ РАЗВОЈ (ЛЕР)

► Главни компетативни предности на општината

Природни реткости и убавини; Развиен зимски туризам; Го опфаќа Националниот парк „Маврово“.

ГЛАВНИ ПРИОРИТЕТИ ЗА ЛОКАЛЕН ЕКОНОМСКИ РАЗВОЈ

Планирање на локалниот економски развој и водење на локалната економска политика; Поддршка на малите и средните претпријатија и претприемништво на локално ниво; Развој на локалната мрежа на институции и агенции и планирање партнерство.

ГЛАВНИ СТОПАНСКИ ГРАНКИ

Сточарство/овчарство.

Деловни субјекти во општина: -

БУЏЕТ НА ОПШТИНАТА

Буџет на општината во 2004 година: 17.859.000 (МКД)
Проектиран буџет за 2005 година: 17.090.366 (МКД)



Број на жители:	8.618
Број на населени места:	-
Градови:	0
Села:	42
Број на месни заедници:	35
Површина:	682 км ²
Ден на општината:	-

Структура на населението

Македонци	50.46%
Албанци	17.21%
Турци	31.10%
Роми	0.12%
Власи	0.00%
Срби	0.07%
Бошњаци	0.36%
Останати	0.68%

Статистички податоци од последниот попис од 2002



СТРУКТУРА И ОРГАНИЗАЦИСКАТА ПОСТАВЕНОСТ НА ЕЛС

Градоначалник:

Фуат Дурмиши
политичка припадност: СДСМ
службен тел: 070/229-013
мандат по ред: 3
од: 1996 до: 2009



Роден е во 1956 година во Велебрдо, каде и живее со своето семејство, оженет, татко на две деца. Потекнува од селско работничко семејство, со завршен Стоматолошки факултет во Скопје, со здобиено титула доктор по стоматологија.

По трети пат е избран за градоначалник на општината, два пати во поранешната општина Ростуше и сега во општина Маврово и Ростуша, креативен амбициозен и секогаш подготвен да им излезе во пресрет на решавање на проблемите на општината.

Претседател на Советот:

Черкез Јакупоски
политичка припадност: ЛДП
мандат по ред: 2
од: 2000 до: 2009

Советници:

Амир Хоџа - с. Ростуше
Фуат Черкези - с. Велебрдо
Весел Селмани - с. Богдево
Минир Рашити - с. Врбјани
Рамазан Јакупоски - с. Скудриње
Неџат Исмаили - с. Жировница
Илбер Имероски - с. Жировница
Фикрет Ибраими - с. Скудриње
Медат Арслани - с. Требиште
Џељал Абдиу - с. Требиште
Черкез Јакупоски - с. Скудриње

Совети на месните/урбаните заедници по општини:

Кракорница - Дончо Василевски
Ростуше - Нијазија Фејзули
Ничпур - Антонио Криловски
Голјане - Митревски Симе
Јанче - Билали Џеват
Битуше - Кировски Пејо
Сретково - Илија Нофитовски
Требиште - Медат Бејали
Врбењ - Аврамовски Слободан
Дичо зограф - Душко Кадиевски
Ново Село - Лефтоски Раде
Присојница - Исмет Ејули
Видуше - Намик Османи
Жировница - Дестан Исмаили
Скудриње - Шабан Шаиди
Велебрдо - Аднан Фејзули

Церово - Максимовски Кирко
Никифорово -
Мистрово и Бибај -
Кициница -
Горна Волковија -
Маврово -
Дуф -
Леуново -
Врбјани - Љатиф Мурати
Селце -
Рибница, Гркај и Нивиште -
Галичник -
Лазарополе -
Беличица - Дојчиновски Мирко
Богдево - Селмани Хатип
Жужње - Дурмиши Арслан
Тамушај - Хамид Имери
Орчуше -

Вкупно вработени во ЕЛС: 11

Структура (по образование): основно: 1; ССС: 4; ВишаСС: 2; ВСС: 4;

Структура (по етничка припадност): македонци: 8; албанци: 1; турци: 2;

Структура (број на вработени жени – родова застапеност): мажи: 6; жени: 5;

ОРГАНИЗАЦИСКА ПОСТАВЕНОСТ ВО ЕЛС (СЕКТОРИ И ОДДЕЛЕНИЈА)

ОДДЕЛЕНИЈА

- ▶ Одделение за урбанизам, комунални дејности, туризам, угостителство и заштита на животната средина
Раководител: Чеде Силјановски
тел: 042/489-900
- ▶ Одделение за финансирање, буџет и локален развој и за администрирање приходи
- ▶ Одделение за нормативно-правни, општи и административни работи и за јавни дејности



ЕЛС индекс

Јавно комунално претпријатие: Активно
 Маврови Анови
**Име на ЈКП: Јавно претпријатие
 „Маврово“ за комунални дејности**
Адреса на ЈКП

ул. населба Маврови Анови, бр.
 п.број 1256

Контакт:

Тел: 042/489-014,
 факс: 042/489-014,

Директор

Сретен Лазаревски
 етничка припадност: Македонец
 службен тел: 042/489-014
 мандат по ред: 2
Број на вработени во ЈКП: 11

► Образование:

Основно образование:

ОУ „Денче Дејановски“ - Маврови
 Анови
 ОУ „Јосиб Броз-Тито“ - Жировница
 ОУ „Блаже Конески“ - Ростуше
 ОУ „Ѓорѓи Пулевски“ - Ростуше

Средно образование:

Подрачни паралелки на „Панче
 Поповски“ од Гостивар во с. Ростуше

► Здравствена заштита:

Пункт Присојница
 Пункт Требиште
 Пункт Жировница
 Пункт Маврово
 ЈЗУ д-р Русе Бочковски - с. Ростуше

► Култура:

Дом на културата - с. Битуше
 Дом на културата - с. Ростуше

► Информации:

Контакт лице: Цветанка Попоска тел:
 042/489-900

ГРАЃАНСКИ СЕКТОР

**Соработка со граѓански
 организации**

- Рекански Бисер - Ростуше

ТЕКОВНИ ПРОЕКТИ, ВРЕДНОСТ И НИВЕН ДОНАТОР

Проект	Донатор	Буџет
Заштита на реката Радика и третман на отпадните води	Влада на Република Италија	6.700.000 евра



ПОЗНАЧАЈНИ РЕАЛИЗИРАНИ ПРОЕКТИ



Проект	Донатор	Буџет
„ЈЕС„ - поддршка за вработување млади	УНДП	9000 долари
Изградба на патека до водопадите Дуф		-
Изградба на спортски игралишта во Ростуше	УСАИД	37382 долари
Изградба на спортско игралиште во Требиште	УСАИД	36000 долари
Манифестација на Реканско културно лето 2004-2005		-
Реконструкција на Домот на културата во Ростуше		-
Сигнализација за водопадите Дуф		-
Чиста и зелена Македонија	УНДП	-

ПЛАНИРАНИ ПРОЕКТИ ВО ИДНИНА

- Изградба на водоснабдителен систем во Жировница.
- Изградба на водоснабдителен систем во Ростуше.
- Набавка на опрема и потребни материјали за изградба на објект, реконструкција и проширување на водоводната мрежа во Никифорово крак 6.





ОПШТИНА МАКЕДОНСКА КАМЕНИЦА



Адреса на седиштето:
Каменичка бб
п.број 2304

Контакт:
тел. 033/432-741
факс 033/432-741

е-пошта:
opstina_kamenica@
yahoo.com



Локација:
Североисточниот дел на Р.
Македонија

ОПИС НА ОПШТИНАТА

Општината Македонска Каменица произлезе со територијалната поделба од 1995 година. Се наоѓа во североисточниот дел на Р. Македонија. Општината е со површина од 189 км². Составена е од една градска населба - М. Каменица и осум селски населени места во коишто живеат вкупно 8.110 жители.

ЛОКАЛЕН ЕКОНОМСКИ РАЗВОЈ (ЛЕР)

► Главни компетативни предности на општината

Богатството со руди и др. природни богатства; Местоположбата (погранично подрачје); Еколошко подрачје.

ГЛАВНИ ПРИОРИТЕТИ ЗА ЛОКАЛЕН ЕКОНОМСКИ РАЗВОЈ

Производни капацитети и инфраструктура; Човечки ресурси; Природни ресурси.

ГЛАВНИ СТОПАНСКИ ГРАНКИ

Рударство; Текстилна индустрија; Трговија и угостителство.

Деловни субјекти во општина: 97

БУЏЕТ НА ОПШТИНАТА

Буџет на општината во 2004 година: 28.280.043 (МКД)

Проектиран буџет за 2005 година: 31.734.913 (МКД)

ЛОКАЛЕН ЕКОЛОШКИ АКЦИСКИ ПЛАН (ЛЕАП)

► Главни еколошки проблеми во општината

Отпадните води од Рудникот САСА; Третирање на фекалните води од канализациските мрежи.

Број на жители:	8.110
Број на населени места:	-
Градови:	1
Села:	8
Број на месни заедници:	11
Површина:	189 км ²
Ден на општината:	28 Август

Структура на населението

Македонци	99.32%
Албанци	0.00%
Турци	0.00%
Роми	0.17%
Власи	0.00%
Срби	0.30%
Бошњаци	0.10%
Останати	0.11%

Статистички податоци од последниот попис од 2002



СТРУКТУРА И ОРГАНИЗАЦИСКАТА ПОСТАВЕНОСТ НА ЕЛС

Градоначалник:

Перо Митревски
политичка припадност: ВМРО-НП
службен тел: 070/309-978
мандат по ред: 3
од: 1996 до: 2009

Перо Митревски е роден во Македонска Каменица на 17.12.1961 година. Основно и средно училиште завршил во Македонска Каменица, а економски факултет во Штип. Од 1996 година до денес ја извршува функцијата градоначалник на општина Македонска Каменица.

Совети на месните/урбаните заедници по општини:

- с. Цера 2 - Миле Маринковски
- с. Цера 1 - Марјан Соколов
- с. Дулица - Анчо Стојчевски
- с. САСА 2 - Чедо Ристовски
- с. САСА 1 - Мире Илиевски
- с. Моштица 1 - Видо Вангелов
- с. Моштица - Јован Стоиловски
- с. Косевица - Јован Симоновски
- с. Костин Дол - Венцо Милчевски
- с. Луковица - Диванис Николовски
- с. Тодоровци - Миле Стоименовски

Претседател на Советот:

Тоде Маринковски
политичка припадност: ВМРО-НП
службен тел: 070/272-215
мандат по ред: 1
од: 2005 до: 2009

Советници:

- Зоран Георгиевски - М. Каменица
- Јордан Димитровски - М. Каменица
- Филип Петровски - с. Дулица
- Круме Стојановски - М. Каменица
- Стојне Ѓорѓиев - М. Каменица
- Власто Стоименовски - М. Каменица
- Даниела Иванова - М. Каменица
- Мирјана Караџозова - М. Каменица
- Светлана Ѓорѓиевска - М. Каменица
- Тоде Маринковски - М. Каменица
- Венцо Милчевски - М. Каменица

Вкупно вработени во ЕЛС: 10

Структура (по образование): основно: 1; ССС: 4; ВишаСС: 1; ВСС: 4;

Структура (по етничка припадност): македонци: 10

Структура (број на вработени жени – родова застапеност): мажи: 7; жени: 3;

ОРГАНИЗАЦИСКА ПОСТАВЕНОСТ ВО ЕЛС (сектори и одделенија)

СЕКТОРИ

- ▶ Сектор за правни, финансиски и општи работи
- ▶ Сектор за урбанизам, комунални дејности, заштита на животната средина и локален економски развој

ОДДЕЛЕНИЈА

- ▶ Одделение за инспекциски надзор - инспекторат
- ▶ Одделение за буџет и финансии
- ▶ Одделение за правни и општи работи
- ▶ Одделение за комунални дејности
- ▶ Одделение за урбанизам, ЛЕР и ЗЖС



ЕЛС индекс

Јавно комунално претпријатие: Активно
Име на ЈКП: „Камена Река“ -
Македонска Каменица
Адреса на ЈКП

ул. „Рударска“, бб
п.број 2304

Контакт:

Тел: 033/432-694,
факс: 033/432-694,

Директор

Стојан Јефремов
етничка припадност: Македонец
службен тел: 075/415-949
мандат по ред: 1
од: 2005 до:

Број на вработени во ЈКП: 38

► Образование:

Основно образование:

ОУ „Кирил и Методиј“ - М. Каменица

Средно образование:

„Методи Митевски-Брицо“ -
М. Каменица

► Здравствена заштита:

Здравствена амбуланта во склоп на
Здравствениот дом „Гоце Делчев“ -
Делчево

► Култура:

„КИЦ Романса“ - М. Каменица

► Противпожарна заштита:

Доброволно противпожарно друштво
тел: 033/432-694 факс: 033/432-694

► Информации:

Општинско радио - Радио Македонска
Каменица

Контакт лице: Горан Огненовски тел:
033/431-687

ГРАЃАНСКИ СЕКТОР

Соработка со граѓански
организации

► ЕД „Здравец“

► Здружение на граѓаните со
ментален и телесен хендикеп „Свезда“

ТЕКОВНИ ПРОЕКТИ, ВРЕДНОСТ И НИВЕН ДОНАТОР

Проект	Донатор	Буџет
Изградба на водовод за с. Дулица	СИДА	30.000 евра
Реконструкција и дислокација на главен цевковод за довод на вода за М. Каменица	КАРДС	210.000 евра

ПОЗНАЧАЈНИ РЕАЛИЗИРАНИ ПРОЕКТИ



Проект	Донатор	Буџет
Асфалтирање локален пат во с. Моштици	СИДА	30.000 евра
Асфалтирање на улиците на кејот на Р. Каменичка	Светска банка	60.000 долари

ПЛАНИРАНИ ПРОЕКТИ ВО ИДНИНА

- Доградба на кеј на Р. Каменица.
- Изградба на градски плоштад.
- Изградба на пречистителна станица за
отпадни води.
- Реконструкција на градска водоводна мрежа.





Општина Македонски Брод



Локација: Централниот дел на Република Македонија



Адреса на седиштето:
7 Септември бр. 4
6531 Македонски Брод

Контакт:
тел. 045/274-810
факс 045/274-146

интернет страна:
www.mbrod.gov.mk

Опис на општината

Општината Македонски Брод е ридско-планинска општина. Спаѓа во редот на недоволно развиените општини во Р. Македонија. Ретко е населена, со 1 жител на км квадратен. Еколошки е најчиста општина со големи потенцијали за развој на туризмот и производство на здрава храна.

Локален економски развој (ЛЕР)

► Главни компетативни предности на општината

Расположливите водени ресурси - реката Треска и Хидроакумулацијата Козјак; Расположливите ресурси на шуми и пасишта; Неметалните минерални сировини - доломити, кварцити и мермери.

Главни приоритети за локален економски развој

Развој на туризмот; Развој на дрвната индустрија и индустријата за преработка на неметални минерални сировини; Развој на производството на здрава храна.

Главни стопански гранки

Производство на дрво и производи од дрво; Производство на метални производи и електрогалантерија; Производство на доломит и производи на база на доломит.

Деловни субјекти во општина: 145

Буџет на општината

Буџет на општината во 2004 година: 47.272.000 (МКД)
Проектиран буџет за 2005 година: 26.047.599 (МКД)

Локален еколошки акциски план (ЛЕАП)

► Главни еколошки проблеми во општината

Изградба на мрежи за фекална канализација по селските населби.

Број на жители:	7.141
Број на населени места:	-
Градови:	1
Села:	50
Број на месни заедници:	53
Површина:	881 км ²
Ден на општината:	7 Септември

Структура на населението

Македонци	97.00%
Албанци	0.00%
Турци	2.54%
Роми	0.04%
Власи	0.00%
Срби	0.31%
Бошњаци	0.01%
Останати	0.10%

Статистички податоци од последниот попис од 2002



СТРУКТУРА И ОРГАНИЗАЦИСКАТА ПОСТАВЕНОСТ НА ЕЛС

Градоначалник:

Милосим Војнески
политичка припадност: ВМРО-НП
службен тел: 045/274-146
мандат по ред: 1
од: 2005 до: 2009



Роден е на 28.11.1959 година во Русјаци, Македонски Брод. Завршил основно училиште и гимназија во Македонски Брод. Дипломирал на Правниот факултет во Скопје. Бил сопственик директор на приватно претпријатие, кое се занимавало со пекарство и угостителство. Во 1990 година е именуван за раководител на Бирото за вработување во Македонски Брод од каде и доаѓа на функцијата градоначалник на локалните избори во 2004 година.

Совети на месните/урбаните заедници по општини:

Д. Манастирец - Зоре Трпески
Томино село - Милан Николоски
Суви Дол - Трајан Максимоски
Старо село -
Слатина -
Ореовец - Стојмир Стојкоски
Модриште - Љупче Јанески
Локвица - Ристе Рувчевски
Крапа - Милан Попоски
Ижиште - Јован Трпески
Дреново - Тихомир Нестороски
М. Брод, Кале -
Д. Крушје - Никола Цветаноски
Белица - Бранко Богатиноски
Девич - Божо Митрески
Грешница - Аце Димески
Г. Манастирец - Богатин Богатиновски
Г. Крушје - Саве Секуловски
Вир - Бранко Митаноски
Русјаци - Милан Кузманоски
Латово - Мито Стојаноски
Сланско - Гоце Костоски
Требино - Стојкоски Милорад
М. Брод, Стара населба -
М. Брод, Расадишник -
Драговдол - Југослав Попоски

Претседател на Советот:

Србиновски Благоја
политичка припадност: ВМРО-НП
службен тел: 045/274-810
мандат по ред: 1
од: 2005 до: 2009

Советници:

Жарко Ристески - Македонски Брод
Драган Настески - Македонски Брод
Наум Дејкоски - Македонски Брод
Страшо Блажевски - Македонски Брод
Славе Ѓуроски - Македонски Брод
Максим Грозданоски - Брест
Спасе Димоски - Македонски Брод
Драшко Пројкоски - Самоков
Миле Дабески - Македонски Брод
Душан Аризанкоски - Македонски Брод
Србиноски Благоја - Македонски Брод

Калуѓерец - Нове Соколоски
Требовље - Радивој Китаноски
Тажево - Трајан Алексоски
Сушица - Стојадин Јаковлески
Самоков - Трајче Огненоски
Растеш - Драшко Ангелкоски
Рамне -
Могилец - Ангеле Ветериноски
Зркле -
Здуње -
Лупиште - Методија Милески
Косово - Стојан Стојкоски
Тополница - Иван Цветкоски
Ковач -
Црешнево - Томче Апостолоски
Инче - Живко Столески
Звечан - Аритон Антоски
Битово - Наумче Јосифоски
Д. Ботушје - Трајан Николоски
Г. Ботушје - Ѓорѓија Аврамоски
Волче - Волче Маркоски
Брезница - Миливој Станчески
Брест - Боро Милески
Близанско - Стојмир Волчески
Бенче - Трајан Трајаноски
Заград - Милија Станкоски
Ковче -

Вкупно вработени во ЕЛС: 18

Структура (по образование): ССС: 6; ВишаСС: 3; ВСС: 9;

Структура (по етничка припадност): македонци: 18;

Структура (број на вработени жени – родова застапеност): мажи: 10; жени: 8;

ОРГАНИЗАЦИСКА ПОСТАВЕНОСТ ВО ЕЛС (СЕКТОРИ И ОДДЕЛЕНИЈА)

СЕКТОРИ

- Урбанизам, комунални дејности, локален економски развој и заштита на животната средина
Раководител: Пеце Стојкоски
тел: 045/274-810
pstojkoski@yahoo.com
- Правни финансиски и општи работи
Раководител: Трпески Зоре
тел: 045/274-810
zotrpeski@yahoo.com

ОДДЕЛЕНИЈА

- За урбанизам и комунални дејности
Раководител: Ратко Божиниски
тел: 045/274-021
- За финансирање и буџет
Раководител: Павлина Здравеска
тел: 045/275-791
- За правни и општи работи
Раководител: Силвана Толеска
тел: 045/274-810



ЕЛС ИНДЕКС

Јавно комунално претпријатие: Активно
Македонски Брод
Име на ЈКП: Водовод и канализација
Адреса на ЈКП

ул. Партизанска, бр. 10
п.број 6530

Контакт:

Тел: 045/274-755,
факс: 045/274-527,

Директор

Душан Србиноски
етничка припадност: Македонец
службен тел: 070/259-241
мандат по ред: 1

Број на вработени во ЈКП: 20

► Образование:

Основно образование:
ПОУ Самоков
ПОУ Манастирец

ОУ „Свети Климент Охридски“ -
Македонски Брод

Средно образование:

„Св. Наум Охридски“ - Македонски
Брод

► Здравствена заштита:

Амбуланта - Самоков
Амбуланта -Пласница
Амбуланта - Д. Манастирец
ЈЗО “Здравствен дом” - Македонски
Брод

► Култура:

Дом на култура “25 Мај” - Македонски
Брод

► Информации:

Македонски Брод
тел: 045/193 факс: 045/274-810

ГРАЃАНСКИ СЕКТОР

Соработка со граѓански организации

- Организација на жените -
Требино
- Организација на жените -
Македонски Брод
- Организација на Црвениот крст
- Македонски Брод
- Еколошко друштво „Треска“ -
Македонски Брод



ТЕКОВНИ ПРОЕКТИ, ВРЕДНОСТ И НИВЕН ДОНАТОР

Проект	Донатор	Буџет
Асфалтирање улици во Македонски Брод	Републички фонд за патишта	6.000.000 денари
Изградба на водовод во Василковски	Министерство за транспорт и врски	1.000.000 денари



ПОЗНАЧАЈНИ РЕАЛИЗИРАНИ ПРОЕКТИ



Проект	Донатор	Буџет
Изградба на атмосферски канали и фекална канализација во Македонски Брод	Австриска влада	200000 евра
Изградба на колектор и пречистителна станица за третман на отпадните води	Австриска влада	1600000 евра
Изградба на мост на Треска во месноста Лак	Биро за недоволно развиените подрачја	4000000 денари
Поплочување улици во Македонски Брод, реконструкција на водовод во населба Кале, изградба на канализација за фекални води во Д. Манастирец, пошумување во Голинец и реконструкција на болница во Могилец	Германска влада	400000 евра
Регулација на каналот во Лоштица и изградба на каналска мрежа за фекална канализација - Македонски Брод	Европска агенција за реконструкција	430000 евра

ПЛАНИРАНИ ПРОЕКТИ ВО ИДНИНА

- Изградба на атмосферска канализација во
Македонски Брод.
- Изградба на водовод во Русјаци.
- Изградба на водовод во Сланско.
- Изградба на спортски игралишта во
Македонски Брод.
- Модернизација на локалниот пат за
Г. Крушје.





Општина Могила



Адреса на седиштето:
7216 село Могила
Контакт:
тел. 047/296-466
факс 047/296-466



ОПИС НА ОПШТИНАТА

Општината Могила е средноголема рурална општина и се наоѓа во југозападниот дел на Р. Македонија. Општината зафаќа простор во средишните делови на Битолското поле. Има прилично добра географска положба. Општината се состои од 23 населби и сите тие се низински. Со новата територијална поделба, кон оваа општина се припоени 10 населби од општината Добрушево.

ГЛАВНИ СТОПАНСКИ ГРАНКИ

Земјоделство; Сточарство; Трговија; Мелничка индустрија.

Деловни субјекти во општина: 192

БУЏЕТ НА ОПШТИНАТА

Буџет на општината во 2004 година: 6.720 (МКД)
Проектиран буџет за 2005 година: 8.230 (МКД)

ЛОКАЛЕН ЕКОЛОШКИ АКЦИСКИ ПЛАН (ЛЕАП)

► Главни еколошки проблеми во општината
Депонирање на губрето.



Број на жители:	6.710
Број на населени места:	-
Градови:	0
Села:	23
Број на месни заедници:	22
Површина:	250 км ²
Ден на општината:	12 Септември

Структура на населението

Македонци	95.86%
Албанци	0.51%
Турци	3.41%
Роми	0.09%
Власи	0.00%
Срби	0.03%
Бошњаци	0.00%
Останати	0.10%

Статистички податоци од последниот попис од 2002



СТРУКТУРА И ОРГАНИЗАЦИСКАТА ПОСТАВЕНОСТ НА ЕЛС

Градоначалник:



Славко Велевски
политичка припадност:
ВМРО-ДПМНЕ
службен тел: 047/296-466
мандат по ред: 3
од: 1997 до: 2008

Совети на месните/урбаните заедници по општини:

- с. Добрушево - Живко Трајковски
- с. Долно Српци - Цане Аврамовски
- с. Беранци - Цане Стојчевски
- с. Вашарејца - Спасе Божиновски
- с. Лознани - Златко Трпковски
- с. Новоселани - Томе Мицевски
- с. Подино - Боне Бошевски
- с. Радобор - Борче Мирчевски
- с. Свето Тодори - Робе Тошевски
- с. Ивањевци - Цане Мурговски
- с. Горна и Долна Чарлија - Миле Талевски
- с. Будаково - Илче Цветковски
- с. Ношпал - Лазор Ристевски
- с. Мусинци - Сашо Марковски
- с. Дедебалци - Љубе Божиновски
- с. Мојно - Крсте Кикерковски
- с. Алинци -
- с. Путурус - Раде Бошевски
- с. Црничани - Благоја Груевски
- с. Трап - Тони Настевски
- с. Трновци - Живко Димитровски

Претседател на Советот:

Ицо Велјановски
политичка припадност: ВМРО-ДПМНЕ
службен тел: 071/574-176
мандат по ред: 1
од: 2005 до: 2009

Советници:

- Николче Митровски - с. Добрушево
- Гоце Циуновски - с. Ивањевци
- Благоја Јосифовски - с. Добрушево
- Весна Шемовска - с. Могила
- Ристо Спиоровски - с. Могила
- Борис Пресилски - с. Могила
- Борче Аврамовски - с. Горно Српци
- Цане Аврамовски - с. Долно Српци
- Цветанка Петровска - с. Дедебалци
- Зоранчо Кековски - с. Могила
- Ицо Велјановски - с. Добрушево

Вкупно вработени во ЕЛС: 9

Структура (по образование): основно: 3; ССС: 2; Виша СС: 4;

Структура (по етничка припадност): македонци: 9;

Структура (број на вработени жени – родова застапеност): мажи: 6; жени: 3;

ОРГАНИЗАЦИСКА ПОСТАВЕНОСТ ВО ЕЛС (сектори и одделенија)

ОДДЕЛЕНИЈА

- ▶ Одделение за инспекциски надзор - инспекторат
- ▶ Одделение за комунални дејности, сообраќај, урбанизација, заштита на животната средина и локален економски развој
Раководител: Томче Поповски
тел: 047/296-466
- ▶ Одделение за правни, финансиски, општи и јавни дејности
Раководител: Николина Глигуровска
тел: 047/296-466



ПОЗНАЧАЈНИ РЕАЛИЗИРАНИ ПРОЕКТИ

Проект	Донатор	Буџет
Изградба на доведен цевковод за водоснабдување на с. Трап и Будаково	ЕАР	200000 евра
Реновирање на ОУ „Кирил и Методиј“, - Могила	Швајцарска влада	-

ЕЛС ИНДЕКС

Јавно комунално претпријатие:

Не постои

▶ Образование:

Основно образование:

- ОУ „Кочо Рацин“ - Ивањевци
- ОУ „Браќа Миладиновци“ - Добрушево

▶ Здравствена заштита:

- Здравствена амбуланта од општа пракса - Дедебалци
- Здравствена амбуланта од општа пракса - Долно Српци
- Здравствена амбуланта од општа пракса и општа стоматолошка амбуланта - Ивањевци
- Здравствена амбуланта од општа пракса и општа стоматолошка

- амбуланта - Добрушево
- Здравствена амбуланта од општа пракса и општа стоматолошка амбуланта - Могила

▶ Култура:

- Дом на културата во с. Свето Тодори
- Дом на културата во с. Беранци
- Дом на културата с. Добрушево
- Дом на културата с. Могила

▶ Информации:

Контакт лице: Славко Велевски тел: 047/296-466 факс: 047/296-466

ПЛАНИРАНИ ПРОЕКТИ ВО ИДНИНА

- ▶ Водоснабдување на селото Долно Српци.
- ▶ Екологија.
- ▶ Земјоделство и сточарство.
- ▶ Изградба на улици и тротоари.
- ▶ Инфраструктура.
- ▶ Компјутеризација и опрема (техничка).
- ▶ ЛЕР.
- ▶ Проекти за самовработувања.
- ▶ Реконструкција на училишта и амбуланти.



ОПШТИНА НЕГОТИНО



Локација: Централниот дел на Македонија



Адреса на седиштето:
Ацо Аци Илов бр. 2
1440 Неготино

Контакт:
тел. 043/361-045
факс 043/361-933

е-пошта:
negotino@hotmail.com

интернет страна:
www.negotino.org.com.mk

ОПИС НА ОПШТИНАТА

Општината Неготино се наоѓа во централниот дел на Р. Македонија, во реонот на средното Повардарие и зазема значителен дел од Тиквешката котлина на двете страни на реката Вардар. Преку општината води автопатот Р-108 (Прилеп-Кавадарци-Неготино-Радовиш) и железничката пруга Скопје-Солун. Општината Неготино има просечна надморска височина од 150 метри, со умереноконтинентална клима со благи и врнежливи зими и жешки и суви лета.

ЛОКАЛЕН ЕКОНОМСКИ РАЗВОЈ (ЛЕР)

► Стратегија за локален економски развој

Општината има подготвено профил и стратешки план на општината. Наскоро ќе почне со подготовка на стратегија за социо-економски развој.

► Главни компетативни предности на општината

Погодни климатски услови за развој на земјоделството - посебно лозарството; Можност за развој на винскиот туризам; Можности за привлекување странски инвестиции и формирање мешовити претпријатија.

ГЛАВНИ ПРИОРИТЕТИ ЗА ЛОКАЛЕН ЕКОНОМСКИ РАЗВОЈ

Привлекување инвестиции; Промоција на локалните бизниси; Креирање нови работни места.

ГЛАВНИ СТОПАНСКИ ГРАНКИ

Земјоделство; Минивинарски визби; Производство на кондиторски производи; Преработка на овошје и зеленчук; Кабелска индустрија; Трговија; Угостителство.

Деловни субјекти во општина: 472

БУЏЕТ НА ОПШТИНАТА

Буџет на општината во 2004 година: 31.000.000 (МКД)
Проектиран буџет за 2005 година: 52.000.000 (МКД)

ЛОКАЛЕН ЕКОЛОШКИ АКЦИСКИ ПЛАН (ЛЕАП)

Има подготвено во 2004, до 2013 г.

► Главни еколошки проблеми во општината

Водоснабдување на урбаниот дел на општината Неготино - недостиг на санитарна вода; Водоснабдување на руралните населби со сопствен водовод; Изведба на пречистителна станица за отпадни води.



Број на жители:	19.045
Број на населени места:	-
Градови:	1
Села:	11
Број на месни заедници:	16
Површина:	413 км ²
Ден на општината:	8 Ноември

Структура на населението

Македонци	92.48%
Албанци	0.16%
Турци	1.26%
Роми	2.36%
Власи	0.07%
Срби	3.26%
Бошњаци	0.01%
Останати	0.40%

Статистички податоци од последниот попис од 2002



СТРУКТУРА И ОРГАНИЗАЦИСКАТА ПОСТАВЕНОСТ НА ЕЛС

Градоначалник:

Горѓи Кимов
 странски јазик: англиски, руски
 политичка припадност: СДСМ
 службен тел: 043/361-045
 мандат по ред: 1
 од: 2005 до: 2009



Градоначалникот на општина Неготино, Горѓи Кимов, е роден на 17.06.1954 година во Неготино. Средно образование завршил во Неготино, потоа дипломирал на Електро-техничкиот факултет во Скопје. Бил член ма Ракометниот клуб Повардарие од Неготино 5 години, потоа членувал во Карате-клубот во Неготино 13 години. 15 години членувал во метеоролошката лабораторија во ТЕЦ Неготино, а сега е член на Советот на ОУ „Страшо Пинџур“. Во периодот 1972-1982 година работел како професор по физика во Средното училиште „Јосип Броз-Тито“ во Неготино. Од 1984 до 2002 бил инженер, односно надгледувач на работата во метеоролошката лабораторија во ТЕЦ Неготино. Во периодот 2002-2005 е назначен за директор на ТЕЦ Неготино. Од 2005 година е градоначалник на општина Неготино.

Претседател на Советот:

Горан Ангелов
 странски јазик: англиски
 политичка припадност: СДСМ
 службен тел: 070/239-105
 мандат по ред: 2
 од: 2000 до: 2009

Советници:

Небојша Стојановиќ - с. Пепелиште
 Пане Трајков - Неготино
 Игор Тодев - Неготино
 Маја Митрова - Неготино
 Тодор Кулаков - Неготино
 Димитар Недев - Неготино
 Блаже Настов - Неготино
 Властимир Јовановиќ - с. Криволак
 Блажо Јанакиев - Неготино
 Пане Андов - Неготино
 Кире Намичев - Неготино
 Ленча Витановска - Неготино
 Зденко Ивановски - Неготино
 Јордан Шијаков - Неготино

Совети на месните/урбаните заедници по општини:

Неготино 4 - Ристо Стојанов
 Неготино 3 - Лазар Ризов
 Неготино 2 - Ладе Ристов
 Неготино 1 - Коста Купов
 Тимјаник - Томо Костов
 Долни Дисан - Драги Цветков
 Горни Дисан -
 Вешје - Крсте Николов
 Дуброво - Исуф Нуредини
 Тремник - Ирфан Куртишов
 Војшанци - Благој Пановски
 Пепелиште - Владо Златковиќ
 Криволак - Живко Ајтов
 Црвени Брегови - Душко Дураков
 Курија - Петар Ставров

ОРГАНИЗАЦИСКА ПОСТАВЕНОСТ ВО ЕЛС (СЕКТОРИ И ОДДЕЛЕНИЈА)

СЕКТОРИ

- ▶ Техничко-архиварски работи
 Референт: Душанка Крстева
 тел: 043/361-045
- ▶ Комунални дејности
 Инспектор: Бранко Велјанов
 тел: 043/361-045
- ▶ Финансии
 Референт: Миле Николов
 тел: 043/361-339
 Советник: Александар Јованов
 тел: 043/361-339
 Советник: Неда Шишкова
 тел: 043/361-339
- ▶ Урбанизам
 Референт: Љупчо Глигоров
 тел: 043/361-146
 Јордан Трајков
 тел: 043/361-146
 Советник: Илија Велјанов
 тел: 043/361-146
 Советник: Снежана Цветкова
 тел: 070/394-294, 043/361-045
 cvetkova_zana@yahoo.com
 Инспектор: Катица Божијанова
 тел: 070/394-178, 043/361-045
 Советник: Лилјана Нечева
 тел: 043/361-146
- ▶ Општествено-јавни дејности, ЛЕР и НВО
 Советник: Лолита Ристова
 тел: 070/370-555, 043/361-045
 loli_ristova@yahoo.com
- ▶ Нормативно-правни работи
 Советник: Ерол Мустафов
 тел: 070/332-111, 043/361-045
 Зорица Апостолова
 тел: 043/361-146

Вкупно вработени во ЕЛС: 29

Структура (по образование): ССС: 16; ВишаСС: 2; ВСС: 11;

Структура (по етничка припадност): македонци: 28; турци: 1;

Структура (број на вработени жени – родова застапеност): мажи: 22; жени: 7;



ЕЛС ИНДЕКС

Јавно комунално претпријатие: Активно
Име на ЈКП: ЈП „Комуналец“ - Неготино
Адреса на ЈКП

ул. Маршал Тито, бр. 49
п.фах 47, п.број 1440

Контакт:

Тел: 043/361-711,
факс: 043/361-824,
е-пошта: jpknegotino@jpknegotino.com.mk

Директор

Драги Христов
странски јазик: англиски
етничка припадност: Македонец
службен тел: 043/370-824
мандат по ред: 1
од: 2003 до:
Број на вработени во ЈКП: 74

Образование:

Основно образование:
ОУ „Страшо Пинџур“ - Неготино
ОУ „Гоце Делчев“ - Неготино

Средно образование:

ДСУ „Свети Кирил и Методиј“ - Неготино

Здравствена заштита:

Амбуланти во населените места Долни Дисан, Пепелиште, Тремник и Криволак
Јавна здравствена установа „Здравствен дом“ - Неготино

Култура:

Градска библиотека „Страшо Пинџур“ - Неготино
Музеј на град Неготино
Центар за култура „Ацо Ѓорчев“ - Неготино

Противпожарна заштита:

Професионална противпожарна единица
тел: 043/371-095

Информации:

Граѓански информативен центар
Контакт лице: Александар Донов,
Дејан Дуровиќ тел: 043/361-836 факс:
043/361-836 емаил: alek_donov@yahoo.com

ГРАЃАНСКИ СЕКТОР

Соработка со граѓански организации

- ▶ Здружение на лозарите „Витис“ - Неготино; Проект „Поддршка на земјоделските производители и организирање на манифестацијата Св. Трифун“
- ▶ Демократска жена - работа на работворби
- ▶ Здружение за педагошки работи „Фебус“ - Неготино; Проект „Отворање центар за деца во рурална средина во с. Црвени Брегови“
- ▶ Производители на здрава храна „Ековита“ - Неготино; Проект „Одгледување печурки како мажност за вработување и други еколошки акции“
- ▶ Здружение на копаничарите 33 „Стари занаети“; Проект „Отворање и функционирање копаничарска работилница“
- ▶ Центар за лицата со ментален хендикеп „Порака“ - Неготино; Проект „Отворање дневен центар за лицата со хендикеп“
- ▶ Граѓански центар за превентива и ресоцијализација - Неготино; Проект за развој на деца и млади - Вавилон-центар, Неготино

ТЕКОВНИ ПРОЕКТИ, ВРЕДНОСТ И НИВЕН ДОНАТОР

Проект	Донатор	Буџет
Проект ЕМУ или посредување при вработувањето високообразовани невработени млади	УНДП, општина, приватен и јавен сектор	980122
Проект ПЕГ или Партнерство за креирање работни места	УНДП, општина и 5 приватни партнери	1560000

ПОЗНАЧАЈНИ РЕАЛИЗИРАНИ ПРОЕКТИ



Проект	Донатор	Буџет
Набавка на ново транспортно возило во ЈП „Комуналец“, Неготино	УСАИД	50.000 долари
Подобрување на водоснабдувањето на Неготино и населените места	КАРДС-ЕАР	500.000 евра
Поставување повеќенаменско игралиште за мали спортови во дворното место на ОУ „Гоце Делчев“, Неготино	ФФМ	20.000 долари
Поставување урбана опрема на реконструираната стара чаршија	ЦСХИ-УСАИД	25.000 долари
Проект „ЈЕС“, - подигање паркова површина во градот преку ангажирање невработени	УНДП	-
Реконструкција на покрив во подрачното училиште во Војшанци, Неготино и изградба терени за спорт	СИДА/АЛКА и општината	15.000 долари
Реконструкција на санитарии во ОУ „Гоце Делчев“, - Неготино	Светска банка и општината	30.000 долари
Спроведување тренинг за 12 невработени кандидати и корисници на социјална помош во дејноста трговија и услуги во Неготино и вработување 6 од нив во фирмата „Лива-комерц“, Неготино	УНДП-МСП 2	10.900 долари
Спроведување тренинг за 40 невработени кандидати и корисници на социјална помош и вработување 7 од нив во 6 фирми во општина Неготино	УНДП-МСП 1	9.768 долари
Спроведување тренинг за 8 невработени кандидати и корисници на социјална помош за работа и работни задачи во пекарница во Неготино и вработување 5 од нив во фирмата „Срна“, Неготино	УНДП- МСП 2	6.250 долари
Спроведување тренинг за 8 невработени кандидати и корисници на социјална помош и лица со посебни потреби за работа и работни задачи во трговијата и услуги во Неготино и вработување 6 од нив во фирмата „Блаже ТМ“, Неготино	УНДП-МСП2	7.850 долари
Фекална канализација на селото Пепелиште	КАРЕ	-

ПЛАНИРАНИ ПРОЕКТИ ВО ИДНИНА

- ▶ Едукативно-креативен дневен центар за рурална средина Криволак.
- ▶ Изградба на повеќенаменско игралиште во Саат-кула.
- ▶ Партнерство за креирање вработување, ПКВ компонента 1 - јавни работи.
- ▶ Партнерство за креирање вработување, ПКВ компонента 2 - субвенции на платите.
- ▶ Поставување урбана опрема и информативни табли и паноа.
- ▶ Функционирање на Дневниот центар за лицата со ментален хендикеп „Порака“, Неготино.





Општина Новаци



Адреса на седиштето:

с. Новаци
7211 село Новаци

Контакт:

тел. 047/203-060
факс 047/203-060

е-пошта:

novacio@mt.net.mk

Опис на општината

Рурална и недоволно развиена општина. Претежно жителите се занимаваат со земјоделство и сточарство, мал дел се вработени во РЕК-Битола, ЗК Пелагонија и ЈП Македонски шуми. Општина со недоволно развиена инфраструктура. Кон општината се припоени и поранешните општини Бач и Старавина, се наоѓа во јужниот дел на РМ, го зафаќа југоисточниот дел на пелагониската рамнина и централниот дел на течението на Црна Река, битолскиот дел на Мариово, се граничи со Грција.

Локален економски развој (ЛЕР)

► Главни компетативни предности на општината

Земјоделство, сточарство и шуми; Рударство-енергетика; Туризам, лов и риболов.

Главни приоритети за локален економски развој

Развој на земјоделството и сточарството и пчеларство; Мали и средни претпријатија; Развој на туризмот.

Главни стопански гранки

Рударство-енергетика, земјоделство и сточарство, минерална вода.

Деловни субјекти во општина: 9

Буџет на општината

Буџет на општината во 2004 година: - (МКД)

Проектиран буџет за 2005 година: - (МКД)

Локален еколошки акциски план (ЛЕАП)

► Главни еколошки проблеми во општината

РЕК Битола, депонијата за цврст отпад на градот Битола, течението на Црна Река.



Број на жители:	3.549
Број на населени места:	-
Градови:	0
Села:	41
Број на месни заедници:	29
Површина:	772 км ²
Ден на општината:	30 Март

Структура на населението

Македонци	98.34%
Албанци	0.59%
Турци	0.76%
Роми	0.00%
Власи	0.03%
Срби	0.20%
Бошњаци	0.00%
Останати	0.08%

Статистички податоци од последниот попис од 2002



СТРУКТУРА И ОРГАНИЗАЦИСКАТА ПОСТАВЕНОСТ НА ЕЛС

Градоначалник:

Лазар Котевски
политичка припадност: ВМРО-ДПМНЕ
службен тел: 047/282-900
мандат по ред: 1
од: 2005 до: 2009



Роден е на 14.04.1950
год., приватен бизнисмен
- успешен.

Претседател на Советот:

Димче Стојановски
политичка припадност: ВМРО-ДПМНЕ
службен тел: 047/203-060
мандат по ред: 1
од: 2005 до: 2009

Советници:

Пеце Петровски - Новаци
Димче Стојановски - Новаци
Лазо Којдовски - Орле
Стевче Атанасовски - Гермијан
Славе Василевски - Гермијан
Пецо Мицевски - Брод
Борис Христовски - Новаци
Владе Мицевски - Новаци
Аце Деспотовски - Новаци

Совети на месните/урбаните заедници по општини:

Тепавци - Љупчо Колевски
Градешница - Дано Поповски
Горно Агларци - Злате Стрзовски
Гнилеж -
Гнеотино -
Живојно - Младен Атанасовски
Грумази -
Бач - Стефче Ангелковски
Груништа - Најдо Калешковски
Гермијан - Славе Василевски
Далбеговци - Пеце Богоев
Добровени - Љупчо Тучковски
Добронири - Зоран Наумовски
Рапеш - Љупчо Митковски

Долно Ореково -
Арматуш -
Зовиќ 1 - Ристо Пројчевски
Ивени -
Маково - Грујо Грујовски
Мегленци -
Новаци - Димче Ангеловски
Орле - Лазо Којдовски
Рибарци - Драги Горѓиевски
Старавина - Најдо Митревски
Долно Агиларци -
Будимирци - Јован Стојановски
Брник - Никола Николовски
Брод - Живко Тасевски
Скочивир -

Вкупно вработени во ЕЛС: 10

Структура (по образование): -

Структура (по етничка припадност): македонци: 10;

Структура (број на вработени жени – родова застапеност): мажи: 7; жени: 3;

ОРГАНИЗАЦИСКА ПОСТАВЕНОСТ ВО ЕЛС (СЕКТОРИ И ОДДЕЛЕНИЈА)

ОДДЕЛЕНИЈА

- За инспекциски надзор
Раководител: Гоце Трајковски
тел: 047/203-060
novacio@mt.net.mk
- За комунални дејности, сообраќај,
урбанизам и заштита на животната
средина и локален економски
развој
Раководител: Летка Јовановска
тел: 047/203-060
novacio@mt.net.mk
- За правни и општи, финансиски и
јавни работи
Раководител: Стевче Ангелевски
тел: 047/203-060
novacio@mt.net.mk



ЕЛС индекс

Јавно комунално претпријатие:
Неактивно Новаци
Име на ЈКП: Комунална хигиена
Адреса на ЈКП

с. Новаци 7211

► Образование:

Основно образование:
ОУ „Славко Лумбарковски“ - с. Новаци
и подрачни училишта во :Бан,
Гермијан, Живојно, Добромири,
Г. Агларци и Рибарци

► Здравствена заштита:

Амбуланта с. Старавина
Амбуланта с. Новаци
Амбуланта с. Бан
Амбуланта с. Маково

► Информации:

Раководител на правни и општи
,финансиски и јавни работи
Контакт лице: Ангелевски Стевче
тел: 047/203-060 факс: 047/203-060
емаил: novacio@mt.net.mk

ТЕКОВНИ ПРОЕКТИ, ВРЕДНОСТ И НИВЕН ДОНАТОР

Проект	Донатор	Буџет
Зафат на Црна Река - брана за наводнување		-
Канализациска мрежа во с. Бач		-
Одржување на локалните патишта и улици		-
Поврзување на главниот водовод со селата Горно и Долно Агларци и Далбеговци		-
Пречистителна станица во с. Новаци		-
Пречистување и ископ на одводни канали		-
Фекална канализација во с. Новаци		-

ПОЗНАЧАЈНИ РЕАЛИЗИРАНИ ПРОЕКТИ



Проект	Донатор	Буџет
Асфалтирање на лок. пат Старавина-Градешница		-
Водовод во с. Зовиј		-
Водовод во с. Скочивир		-
Изградба на мали брани - водопоила		-
Одржување и изградба на улици во населени места		-
Парно греење во ОУ „Славко Лумбарковски“, с. Новаци		-
Реконструкција на водовод во с. Бач		-
Тампонирање на лок. пат Метленци-Арматуш		-
Тампонирање на лок. пат Гнеотино-Брод		-

ПЛАНИРАНИ ПРОЕКТИ ВО ИДНИНА

- Зафат на Црна Река - брана за наводнување.
- Канализациска мрежа во с. Бач.
- Одржување на локалните патишта и улици.
- Пречистителна станица во с. Новаци.
- Пречистување и ископ на одводни канали.
- Фекална канализација во с. Новаци.





Општина Ново Село



Адреса на седиштето:
Мануш Турновски бб
село Ново Село,
п.број 2434

Контакт:
тел. 034/355-202
факс 034/355-702
е-пошта:
administracija@novoselo.
gov.mk

интернет страна:
www.novoselo.gov.mk



Локација: Југоисточниот
дел на Р. Македонија

ОПИС НА ОПШТИНАТА

Општина Ново Село е основана во 1996 год. и од тогаш ги започнува своите ативности. Таа се наоѓа во крајниот југо-источен дел на Р.Македонија. На север територијата се издига до сртот на планината Огражден, во средниот дел е широка рамнина на реката Струмица, а во јужниот дел се издига до сртот на реката Беласица. Таа се граничи со општините: Берово, Босилово и Струмица. Преку оваа општина води магистралниот пат М-6 и регионалниот пат Р-605. Општината има и меѓународно значење, бидејќи на источниот дел на областа се наоѓа границата со Р. Бугарија, на која постои царинска испостава без терминал, а се работи на тоа да и овој недостаток биде надолжен, што би преставувало и дополнителен приход на општината која и следува како привилегија бидејќи е погранична општина. Територијата на општината зафаќа површина од 252 км² и се вбројува во средно големите општини во Републиката. Таа сеуште има карактер на рурална општина, бидејќи нејзиното седиште сеуште нема добиено статус на градче.

ЛОКАЛЕН ЕКОНОМСКИ РАЗВОЈ (ЛЕР)

► Главни компетативни предности на општината

Погранична општина; Развиено земјоделство со услови за производство на здрава храна; Природни predispozicii за развивање екотуризам.

ГЛАВНИ ПРИОРИТЕТИ ЗА ЛОКАЛЕН ЕКОНОМСКИ РАЗВОЈ

Подобрување на животот на жителите/создавање услови за побрз развој и поддршка за развивање на малите и средните претпријатија.

ГЛАВНИ СТОПАНСКИ ГРАНКИ

Земјоделство; Дрвна индустрија; Текстилна индустрија; Прехранбена индустрија; Градежништво, туризам и угостителство.

Деловни субјекти во општина: 230

БУЏЕТ НА ОПШТИНАТА

Буџет на општината во 2004 година: 15.471.030 (МКД)
Проектиран буџет за 2005 година: 20.014.536 (МКД)

ЛОКАЛЕН ЕКОЛОШКИ АКЦИСКИ ПЛАН (ЛЕАП)

Во тек на изработка.

► Главни еколошки проблеми во општината

Непостоење канализациска мрежа; Непостоење уредни депонии; Висок процент на загаденост на населените места.

Број на жители:	11.966
Број на населени места:	-
Градови:	0
Села:	16
Број на месни заедници:	13
Површина:	252 км ²
Ден на општината:	-

Структура на населението

Македонци	99.50%
Албанци	0.00%
Турци	0.00%
Роми	0.03%
Власи	0.00%
Срби	0.21%
Бошњаци	0.02%
Останати	0.24%

Статистички податоци од последниот попис од 2002



СТРУКТУРА И ОРГАНИЗАЦИСКАТА ПОСТАВЕНОСТ НА ЕЛС

Градоначалник:

Никола Андонов
политичка припадност: СДСМ
службен тел: 034/355-031
мандат по ред: 1
од: 2005 до: 2009



Роден е на 01.06.1953 година во с. Колешино. Оженет е и има две деца. Своео образование го започнал во с. Колешино. Во текот на својот живот се стекнал со богато животно искуство. Својот работен век го започнал во „Југотекст“ - Струмица, потоа се одсвал на повикот на разни работни позиции во повеќе фирми: „Југопромет“, „Интеркол“ итн.

Во 1991 година ја основа фирмата КОЛИД која под негово раководство прерасна во име кое значи успех и квалитет во Македонија и пошироко со над 130 вработени и имот кој опфаќа производствени објекти, претставништва, продавници и др. Воден од желбата да помогне на својата локална заедница од 01.04.2005 година е на функција градоначалник на Општина Ново Село.

Совети на месните/урбаните заедници по општини:

Самоилово - Атанас Митрев
Борисово - Мирчо Мирчев
Дражево - Петар Костадинов
Старо Коњарево - Ѓорѓи Костадинов
Зубово - Лазар Чолев
Смоларе - Кире Георгиев
Мокрино - Вецко Ефтимов
Колешино - Киро Танчев
Ново Коњарево - Блажо Велков
Мокриево - Дончо Златанов
Сушица - Војчо Ристов
Ново Село 2 -
Ново Село 1 -

Вкупно вработени во ЕЛС: 9

Структура (по образование): основно: 1; ССС: 4; ВишаСС: 1; ВСС: 3;

Структура (по етничка припадност): македонци: 9;

Структура (број на вработени жени – родова застапеност): мажи: 4; жени: 5;

Претседател на Советот:

Васил Димитриев
политичка припадност: СДСМ
службен тел: 034/355-031
мандат по ред: 1
од: 2005 до: 2009

Советници:

Тони Котев - Зубово
Лилјана Зекирова - Ново Село
Блажо Митров - Борисово
Иљо Стоилков - Ново Коњарево
Мирчо Делев - Мокрино
Лора Ужевска - Ново Село
Јасмина Малинова - Мокриево
Славчо Стојчев - Сушица
Кире Шопов - Ново Село
Стојанка Запрова - Ново Село
Султана Василева - Борисово
Ацо Тенев - Смоларе
Атанас Атанасов - Мокриево
Драги Стојчев - Сушица
Васил Димитриев - Ново Село

ОРГАНИЗАЦИСКА ПОСТАВЕНОСТ ВО ЕЛС (СЕКТОРИ И ОДДЕЛЕНИЈА)

ОДДЕЛЕНИЈА

- ▶ За просторно планирање, урбанистичко планирање, градење и заштита на животната средина
urbanizam@novoselo.gov.mk
- ▶ За финансии, буџет, комунални работи и локален економски развој
тел: 034/355-202 л.104, л.105
finansii@novoselo.gov.mk;
proekti@novoselo.gov.mk
- ▶ За правни, административно-стручни и општи работи и јавни дејности
тел: 034/355-202 л.106
administracija@novoselo.gov.mk



ЕЛС ИНДЕКС

Јавно комунално претпријатие: Активно
Ново Село
Име на ЈКП: ЈКП „Комуна“ - Ново Село
Адреса на ЈКП

ул. Мануш Турновски, бр. 22
Ново Село 2434

Контакт:

Тел: 034/355-615,

Директор

Ване Ангелов

етничка припадност: Македонец

службен тел: 070/734-796

мандат по ред: 1

Број на вработени во ЈКП: 25

Образование:

Основно образование:

ОУ „Св. Климент Охридски“ - Ново Село

ОУ „Глигор Прличев“ - Колешино

ОУ „Мануш Турновски“ - Ново Село

Здравствена заштита:

Амбуланта - Дражево

Амбуланта - Зубово

Амбуланта - Ново Коњарево

Амбуланта - Мокриево

Амбуланта - Сушица

Здравствен дом - Ново Село

Култура:

Дом на културата „Никола Карев“ - Сушица

Дом на културата „Јане Сандански“ - Ново Село

Противпожарна заштита:

Подрачна единица Ново Село

ГРАЃАНСКИ СЕКТОР

Соработка со граѓански организации

▶ ЕЗ Извор - Ново Село

▶ ЗГ Роса - Ново Село

▶ ЗГ Утро - Ново Село

ТЕКОВНИ ПРОЕКТИ, ВРЕДНОСТ И НИВЕН ДОНАТОР

Проект	Донатор	Буџет
Водоводна мрежа во Старо Коњарево	Министерство за земјоделство, шумарство и водостопанство	15.000 долари
Изградба на филтер-станција во Колешино	УСАИД	55.000 долари
Посредување при вработувањето млади високообразовани кадри	УНДП	20.833 долари
Партнерство за креирање работни места	УНДП	25.000 долари
Резервоар за вода за пиње во Мокриево	Министерство за животна средина и просторно планирање	10.000 долари



ПОЗНАЧАЈНИ РЕАЛИЗИРАНИ ПРОЕКТИ



Проект	Донатор	Буџет
Колешински водопад	ФИООМ и Карл Бодуен	6.000 долари
Парк во Ново Село	УСАИД	50.000 долари
Проект за поддршка на општините 1	УНДП	12.500 долари
Проект за поддршка на општините 2	УНДП	22.000 долари
Реконструкција на водоводна мрежа во Ново Село	Европска агенција за реконструкција	680.000 долари
Смоларски водопад	ФИООМ и Карл Бодуен	15.750 долари
Чиста и зелена Македонија	УНДП	12.000 долари

ПЛАНИРАНИ ПРОЕКТИ ВО ИДНИНА

- ▶ Изградба на канализациска мрежа во Ново Село.
- ▶ Изградба на нови водопади.
- ▶ Изградба на нови улици.
- ▶ Изградба на резервоар за вода за пиње во Сушица.
- ▶ Изградба на спортски терени за деца во Сушица, Ново Село и Мокриево.





Адреса на седиштето:
6254 село Осломеј,

Контакт:
тел. 045/258-243
факс 045/258-243

ОПИС НА ОПШТИНАТА

Општината се протега северозападно од Кичево. Општината е рурална со 16 населени места. Релјефот е повеќе ридско-планински. Индустрискиот основен објект е ХЕК Осломеј. Има 65 км патишта, располага со шуми, пасишта.

ЛОКАЛЕН ЕКОНОМСКИ РАЗВОЈ (ЛЕР)

► Стратегија за локален економски развој

Во почетна фаза на подготовка

► Главни компетативни предности на општината

Развој на земјоделството-сточарството; Развој на дрвната индустрија (полуфинални производи); Развој на кварцната индустрија - песок итн.

ГЛАВНИ ПРИОРИТЕТИ ЗА ЛОКАЛЕН ЕКОНОМСКИ РАЗВОЈ

Можноста за искористувањето на шумите и пасиштата; Развој на земјоделството и сточарството; Развој на агробизнисот.

ГЛАВНИ СТОПАНСКИ ГРАНКИ

Производство на електрична енергија од ХЕК Осломеј, собирање на кварцот од сепарацијата, изработка на бетонски материјали.

Деловни субјекти во општина: 14

БУЏЕТ НА ОПШТИНАТА

Буџет на општината во 2004 година: - (МКД)

Проектиран буџет за 2005 година: - (МКД)

ЛОКАЛЕН ЕКОЛОШКИ АКЦИСКИ ПЛАН (ЛЕАП)

ЛЕАП е подготвен за периодот 1999-2003 г.

► Главни еколошки проблеми во општината

Емитување гасови од ХЕК Осломеј, депонијата на пепелта од ХЕК Осломеј.

Број на жители:	10.420
Број на населени места:	-
Градови:	0
Села:	16
Број на месни заедници:	16
Површина:	130 км ²
Ден на општината:	17 Декември

Структура на населението

Македонци	1.06%
Албанци	98.39%
Турци	0.00%
Роми	0.00%
Власи	0.00%
Срби	0.00%
Бошњаци	0.01%
Останати	0.54%

Статистички податоци од последниот попис од 2002



СТРУКТУРА И ОРГАНИЗАЦИСКАТА ПОСТАВЕНОСТ НА ЕЛС

Градоначалник:

Саније Садику
странски јазик: француски
политичка припадност: ДУИ
службен тел: 045/258-243
мандат по ред: 2
од: 2000 до: 2009

Родена е во 1964 г. Дипломиран агроном. Раководител на административниот орган на општината од 1999 г. Директор на регионалната единица за пасишта - пет општини. Градоначалник на Општината 2000-2005.

Претседател на Советот:

Ќерим Халили
политичка припадност: ДУИ
службен тел: 045/258-102
мандат по ред: 1
од: 2005 до: 2009

Советници:

Фазли Зенкоски - Жубрино
Рамазан Џабири - Шутово
Ава Јагодини - Серловце
Фадил Халими - Туин
Хефрус Челику - Србица
Ќерим Халили - Попојане
Барије Чупи - Србица
Нуран Кадриу-Џамбази - Србица
Исмет Селими - Јагол
Агим балажи - Србица
Насуф Ипаја - Србица
Дрита Бајрами - Арангел
Дашурије Ибрахими - Стрелца-Горане
Рихан Ахмеди - Туин
Беадин Балажи - Србица

Совети на месните/урбаните заедници по општини:

Арангел - Хајрадин Бајрам
Бериково - Кемал Незири
Туин-Калеш - Али Зајири
Младен Гиноски - Осломеј
Јагол Доленци - Пецо Митревски
Јагол - Исен Емроја
Папрадиште - Рамазан Махмуди

Ново Село - Сали Рамадани
Стрелце - Африм Вејзели
Шутово - Ферат Сула
Попојане - Фадил Халили
Туин - Рамазан Ахмеди
Србица - Агим Фреја
Црвевци - Скендер Џафери
Премко - Фето Фетоја
Жубрино - Демир Пињоли

Вкупно вработени во ЕЛС: 9

Структура (по образование): ССС: 6; ВСС: 3;

Структура (по етничка припадност): албанци: 9;

Структура (број на вработени жени – родова застапеност): мажи: 8; жени: 1;

ОРГАНИЗАЦИСКА ПОСТАВЕНОСТ ВО ЕЛС (СЕКТОРИ И ОДДЕЛЕНИЈА)

ОДДЕЛЕНИЈА

- ▶ За урбанизам, заштита на животната средина и комунални дејности
- ▶ За право и финансиски прашања, ЛЕР и општи прашања

ЕЛС ИНДЕКС

Јавно комунално претпријатие:
Неактивно Осломеј
Име на ЈКП: Хигиена Осломеј
Адреса на ЈКП

п.број 6254

Контакт:
Тел: 045/258-102,

Директор
Ќерим Халили
етничка припадност: Албанец
службен тел:
мандат по ред: 1
од: 2005 до:
Број на вработени во ЈКП: 4

▶ Образование:

Основно образование:
ОУ „Наим Фашири“
ОУ „Скендер Бег“ - Србица
ПОУ „Скендер Бег“ - Жубрино
ПОУ „Скендер Бег“ - Ново Село

▶ Противпожарна заштита:

Територијална противпожарна единица
во Кичево

ТЕКОВНИ ПРОЕКТИ, ВРЕДНОСТ И НИВЕН ДОНАТОР

Проект	Донатор	Буџет
Изградба на спортски терен во Туин	Проект за развој на младите	1.900 евра
Реконструкција на амбулантата во Осломеј	Светска банка, УНДП	40.000 УСД
Реконструкција на ОУ во Шутово	Проект за развој на младите	
Реконструкција на централното греење во ОУ во с. Туин	УСАИД	22.000 евра

Планирани проекти во иднина

- ▶ Изградба на канализација во Жубрино.
- ▶ Изградба на канализација во Поповјани.
- ▶ Изградба на канализација во Стрелце и Горане.
- ▶ Изградба на канализациска станица (колектор) за системот во Арангел, Србица, Жубрино.
- ▶ Изградба на пат во Ново Село.
- ▶ Изградба на пат во Поповјани.
- ▶ Изградба на пат во Папрадиште.
- ▶ Изградба на пат во Србица.
- ▶ Изградба на пат во Стрелце и Горане.
- ▶ Изградба на пат во Шутово.





OHRID CITY
OF UNESCO

Општина Охрид



Локација: Југозападниот дел на Р. Македонија, лоциран на североисточниот дел на Охридското Езеро



Адреса на седиштето:
Димитар Влахов бр. 57
п.фах. 125, град Охрид,
п.број 6000

Контакт:
тел. 046/262492;
046/262-493
факс 046/262-545

интернет страна:
www.ohrid.com.mk

Опис на општината

Градот Охрид изобилува со голем број културно-историски споменици, а во 1980 година е внесен во регистарот на УНЕСКО. Главна стопанска гранка е туризмот.

Локален економски развој (ЛЕР)

► Стратегија за локален економски развој

Постои студија за ЛЕР изготвена во 2001 год.

► Главни компетативни предности на општината

Туризам (поволни климатски услови, сместувачки капацитети); Патна и воздушна поврзаност (аеродром); Еколошки чиста и здрава средина.

Главни приоритети за локален економски развој

Понатамошен развој на туризмот (сите видови алтернативен туризам); Осовременување и развој на комуналната инфраструктура; Поттикнување и развој на малите и средните претпријатија и претприемништво (занаетчиство).

Главни стопански гранки

Туризам и угостителство; Лесна индустрија; Услужни дејности (трговија и сообраќај).

Деловни субјекти во општина: -

Буџет на општината

Буџет на општината во 2004 година: 157.114.000 (МКД)

Проектиран буџет за 2005 година: 147.074.162 (МКД)

Локален еколошки акциски план (ЛЕАП)

► Главни еколошки проблеми во општината

Реките Сатеска и Грашница; Нефункционалноста на колекторскиот систем во с. Пештани.



Број на жители:	55.749
Број на населени места:	-
Градови:	1
Села:	31
Број на месни заедници:	32
Површина:	203 км ²
Ден на општината:	08 Декември

Структура на населението

Македонци	84.93%
Албанци	5.31%
Турци	4.07%
Роми	0.12%
Власи	0.58%
Срби	0.66%
Бошњаци	0.05%
Останати	4.28%

Статистички податоци од последниот попис од 2002



СТРУКТУРА И ОРГАНИЗАЦИСКАТА ПОСТАВЕНОСТ НА ЕЛС

Градоначалник:

Александар Петрески
странски јазик: англиски
политичка припадност: СДСМ
службен тел: 046/262-469
мандат по ред: 1
од: 2005 до: 2009



Роден е на 01.11.1964 година во Струга, основно и средно образование завршува во Охрид, факултетско образование завршува на Битолскиот факултет „Свети Климент Охридски“, Електро-технички факултет, каде се здобива со звањето дипломиран сообраќаен инженер. Првото вработување му е во охридскиот ЕМО, од каде што заминува на едногодишен ангажман во Багдад-Ирак. По враќањето, станува директор на транспорт и механизација - ЕМО, на којашто функција останува се до 1999 г. Во 1999 година основа приватна фирма во којашто е ангажиран се до 2003 г. Од 2003 до 2005 година е прв човек на охридското ЈП „Охридски комуналец“ - Охрид.

Претседател на Советот:

Владо Чингоски
странски јазик: руски
политичка припадност: СДСМ
службен тел: 046/262-492
мандат по ред: 1
од: 2005 до: 2009

Советници:

Бранислав Трпчевски -
Илбер Доко -
Крсте Стојаноски -
Петре Петрески-Калимеро -
Ранко Велјаноски - Велгошти
Томе Гиноски -
Поликсена Проева -
Јоне Станкоски -
Ацо Велески -
Спиро Николоски -
Владо Чингоски -
Хавза Реџеп Качел -
Иван Огненов -
Билјана Балазоска -
Ацо Димитриоски -
Боро Павлоски -
Недум Положани -
Цветко Грозданов -
Анита Кипаризоска Крстеска -
Љубомир Чаулев -
Љупчо Нечкоски -
Паско Кузман -
Орхидеја Иваноска -

Совети на месните/урбаните заедници по општини:

Железничка - Ванчо Костоски
Елшани - Роберт Мишески
Пештани - Ѓоре Ајкоски
Трпејца - Зоран Зилоски
Љубаништа - Ѓорѓи Тасевски
Гоце Делчев - Стојан Димоски
Радојца Новичиќ - Петре Петрески-Калимеро
15-ти корпус - Владо Видановиќ
Видобишта - Трајче Дојчиноски
Стар Град - Кире Думбалоски
Горна Влашка Маала - Динче Стојкоски
Свети Стефан - Љупчо Јованоски
7ми Ноември - Димитрија Митрески
Лескајца - Данчо Џавероски
Воска - Борис Стојаноски
Кошишта - Драган Станатоски
Даме Груев - Наум Пувтоски
Билјанини Извори - Светозар Радески
Долна Влашка Маала - Славе Трајаноски
Центар - Самуил Велјаноски

Илинден - Сребрен Тасески
Подмоље - Васко Серафиноски
Речица - Кире Ристески
Плаќе - Славко Симоноски
Расино - Васил Ристески
Ливоишта - Зоран Крстаноски
Куратица - Живко Тасески
Свињишта - Блаже Блажески
Завој - Ристо Митрески
Опеница - Владе Ангелоски
Долно Коњско - Владо Митрески
Косел - Владо Јованоски
Лагадин - Виолета Јанеска
Орман - Борис Стојаноски
Долно Лакочереј - Кољчо Целески
Горно Лакочереј - Климе Тренески
Лескоец - Димитри Цуклески
Велгошти - Љупчо Пејоски
Рамне - Никола Велјаноски
Велестово - Крстан Кироски
Рача - Наумче Џајкоски
Сирула - Иван Наумоски
Вапила - Никола Трајкоски

Вкупно вработени во ЕЛС: 75

Структура (по образование): 6; ССС: 28; ВишаСС: 10; ВСС: 31;

Структура (по етничка припадност): -

Структура (број на вработени жени – родова застапеност): мажи:43; жени: 32;

ОРГАНИЗАЦИСКА ПОСТАВЕНОСТ ВО ЕЛС (СЕКТОРИ И ОДДЕЛЕНИЈА)

СЕКТОРИ

- ▶ За туризам и локален економски развој
- ▶ За урбанизам, заштита на животната средина и комунален развој
- ▶ За правни, финансиски, јавни и општи работи

ОДДЕЛЕНИЈА

- ▶ За локален економски развој
- ▶ За туризам
- ▶ За комунален развој и сообраќај
- ▶ За урбанизам и заштита на животната средина
- ▶ За јавни работи
- ▶ За даноци и комунални такси
- ▶ За финансии и буџет
- ▶ За правни и општи работи



ЕЛС индекс

Јавно комунално претпријатие:

Активно Охрид

Име на ЈКП: „Охридски комуналец“

Адреса на ЈКП

ул. Нов Расадник бб
п.број 6000

Контакт:

Тел: 046/263-325,

факс: 046/264-142; 046/250-142,

е-пошта: ohridkom@mt.net.mk

Директор

в.д. Боро Павлоски

странски јазик: англиски

етничка припадност: Македонец

службен тел: 046/263-325

мандат по ред: 1

од: 2005 до:

Број на вработени во ЈКП: 202

► Образование:

Основно образование:

ОМУ „Методи Патче“ - Охрид

ОУ „Братство единство“ - Охрид

ОУ „Св. Наум Охридски“ - Пештани

ОУ „Ванчо Николески“ - Лескоец

ОУ „Кочо Рацин“ - Охрид

ОУ „Живко Чинго“ - Велгошти

ОУ „Св. Климент Охридски“ - Охрид

ОУ „Григор Прличев“ - Охрид

ОУ „Христо Узунов“ - Охрид

Средно образование:

ЕМУЦ „Св. Наум Охридски“

ДУТУ „Ванчо Питошески“

УСО „Св. Климент Охридски“

► Здравствена заштита:

ЈЗУ Здравствен дом - Охрид

► Култура:

Фестивал Охридско лето

НУ Библиотека „Григор Прличев“

НУ Завод и Музеј на Охрид

НУ Центар за култура „Григор Прличев“

► Противпожарна заштита:

Територијална противпожарна единица

- Охрид

тел: 046/257-997; 193

► Информации:

Контакт лице: Ложанкоски Васко

тел: 046/262-492 факс: 046/262-545



ТЕКОВНИ ПРОЕКТИ, ВРЕДНОСТ И НИВЕН ДОНАТОР

Проект	Донатор	Буџет
За успешна децентрализација	УСАИД	-
Поддршка на општините	УНДП	9.500 долари

ПОЗНАЧАЈНИ РЕАЛИЗИРАНИ ПРОЕКТИ



Проект	Донатор	Буџет
Изградба на детско игралиште во Охрид	Македонски телекомуникации	-
Изградба на фекална канализација во населбата Рача	КАРДС	500.000 евра
Набавка на информатичка технологија за потребите на локалната самоуправа	Проект за заштита на Охридското Езеро	-
Отворање центар за информатичка технологија	УНДП	-
Поддршка на општински јавни претпријатија	УСАИД	50.000 долари

ПЛАНИРАНИ ПРОЕКТИ ВО ИДНИНА

- Проекти донирани од Јапонската влада (образование, примарна здравствена заштита).
- Факсимилска обнова на потпокривот на УСО „Св. Климент Охридски,,.





Адреса на седиштето:
ул. „1г“ бб
п.фах. 5,
село Петровец 1043

Контакт:
тел. 02/562-239; 02/562-240
факс 02/562-240;
02/562-239

интернет страна:
www.opstina_petrovec.gov.mk

ОПИС НА ОПШТИНАТА

Општината се наоѓа во југоисточниот дел на Скопската котлина и непосредно припаѓа на долното сливно подрачје помеѓу реката Вардар и реката Пчиња. Во западниот дел, десно се наоѓа рамништето на Скопско поле, додека на левата страна од реката, покрај нејзината алувијална рамнина спрема отовичкото подрачје, се издига ридско земјиште како просторен дел, познат под името Катлановски Рид. Низ општината поминува регионалниот пат П-103 којшто води од Скопје до Катланово.

ЛОКАЛЕН ЕКОНОМСКИ РАЗВОЈ (ЛЕР)

► Главни компетативни предности на општината

Добра комуникациска поврзаност (аеродром, автопат и регионалниот пат П-103); Изработена урбанистичка документација за сите населени места; За секоја урбанистичка документација определени се и дефинирани границите на планот; Во рамките на секој план е анализиран и организиран просторот со дадена намена на просторот; Во тие рамки предвидени се: зони на домување, зони на комплексни содржини, зони на мало стопанство, спортско-рекреативни зони, сообраќајни површини, јавни објекти, комунална инфраструктура.

ГЛАВНИ ПРИОРИТЕТИ ЗА ЛОКАЛЕН ЕКОНОМСКИ РАЗВОЈ

Подобрување на локалната инфраструктура, со доизградба на водоводната мрежа; Изградба и реконструкција на локални патишта; Привлекување инвеститори за градба на објекти од областа на малото стопанство, трговија и услужни објекти.

ГЛАВНИ СТОПАНСКИ ГРАНКИ

Земјоделство, сточарство, полјоделство, лов и деловни субјекти од областа на малото стопанство.

Деловни субјекти во општина: 92

БУЏЕТ НА ОПШТИНАТА

Буџет на општината во 2004 година: 12.428.310 (МКД)
Проектиран буџет за 2005 година: 15.627.692 (МКД)

ЛОКАЛЕН ЕКОЛОШКИ АКЦИСКИ ПЛАН (ЛЕАП)

► Главни еколошки проблеми во општината

Загадувањето на подземните води, кое приозлегува од отворената каналска мрежа во којашто се влеваат водите на индустриските капацитети лоцирани на територијата на општините: Гази Баба, Арачиново и Илинден.



Број на жители:	8.255
Број на населени места:	-
Градови:	0
Села:	17
Број на месни заедници:	16
Површина:	210 км ²
Ден на општината:	6 Мај

Структура на населението

Македонци	51.43%
Албанци	22.86%
Турци	0.91%
Роми	1.62%
Власи	0.00%
Срби	5.03%
Бошњаци	17.47%
Останати	0.68%

Статистички податоци од последниот попис од 2002



СТРУКТУРА И ОРГАНИЗАЦИСКАТА ПОСТАВЕНОСТ НА ЕЛС

Градоначалник:

Звонко Цветковски
политичка припадност: ВМРО-НП
службен тел: 02/2562-239
мандат по ред: 1
од: 2005 до: 2009

Роден е во Скопје на 28.12.1968 година, жител на населеното место Р'жаничино. Оженет е и татко на пет деца. До стапувањето на функцијата градоначалник, вработен е во Министерството за внатрешни работи, претседател е на Ловното друштво „Потполошка“. Член е во Меѓународната асоцијација за оружје, член е и во Училишниот одбор на ОУ „Кочо Рацин“. Претседател е на Општински комитет на ВМРО-НП.

Совети на месните/урбаните заедници по општини:

Петровец - Мите Стојчевски
Средно Коњари - Шаип Касуми
Долно Коњари - Наџип Османовиќ
Сушица - Владо Петрушевски
Чифлик - Сафет Личина
Ржаничино - Мирче Блажевски
Горно Коњари - Илчо Стојановски
Огњанци - Ненад Николиќ
Дивље -
Катланово - Борче Јовчевски
Градманци - Јордан
Кожле - Живко Добревски
Блаце - Ангеле Јаневски
Брезица - Панче
Бадар -
Ќолија - Рустем Бислимовиќ

Вкупно вработени во ЕЛС: 10

Структура (по образование): основно: 2; ССС: 4; ВСС: 4;

Структура (по етничка припадност): македонци: 10;

Структура (број на вработени жени – родова застапеност): мажи: 6; жени: 4;

Претседател на Советот:

Тони Науноски
политичка припадност: ВМРО-НП
мандат по ред: 1
од: 2005 до: 2009

Советници:

Крста Стојковиќ - Огњанци
Насер Халити - Горно Коњари
Бети Зелениковска - Петровец
Горан Јакимовски - Петровец
Орце Велковски - Петровец
Спасе Палчески - Катланово
Цветан Трипуноски - Петровец
Садик Личина - Ржаничино
Фадил Мемедовски - Огњанци
Љупчо Костовски - Петровец

ОРГАНИЗАЦИСКА ПОСТАВЕНОСТ ВО ЕЛС (сектори и одделенија)

ОДДЕЛЕНИЈА

- ▶ За урбанизам, комунални дејности и заштита на животната средина
 - ▶ За правни и финансиски работи, јавни дејности и локален економски развој
- Раководител: Зоран Велковски
тел: 02/2562-239



ЕЛС индекс

Јавно комунално претпријатие:
Неактивно Петровец
Име на ЈКП: ЈКП Петровец
Адреса на ЈКП

ул. 1г, бб

Контакт:

Тел: 02/2562-239; 02/2562-240,
факс: 02/2562-239; 02/2562-240,

Образование:

Основно образование:

ПОУ Долно Коњари
ПОУ Горно Коњари
ПОУ Сушица
ЦОУ „Братство единство“ - Средно
Коњари

ПОУ Катланово
ПОУ Огњанци
ЦОУ „Кочо Рацин“ - Петровец

Здравствена заштита:

Приватна стоматолошка ординација
- Петровец
ПЗО Медикацио - Петровец
Здравствена амбуланта - Коњари
ЈЗО Здравствен дом - Петровец

Граѓански сектор

Соработка со граѓански организации

- ▶ Здружение за ревитализација на Катлановското Блато - Скопје
- ▶ Граѓански сектор „Крин“ - Петровец

Тековни проекти, вредност и нивен донатор

Проект	Донатор	Буџет
Чистење и одржување одводни каналски системи во општината Петровец, со изведбен проект за којшто постои потребна техничка документација	Агенција за заштита и спасување	50.192.100 денари



Позначајни реализирани проекти



Проект	Донатор	Буџет
Изградба на водоснабдителен систем во Горно Коњаре, само позиција за бушење бунар	МЦМС	350.000 денари
Изградба на водоснабдителен систем за Блаце, Кожле и Тотинци	УСАИД и самопридонес	600.000 евра
Изградба на водоснабдителен систем за Петровец, Ражаничино, Којлија и Огњанци	Јапонска влада	-
Изградба на пат за Чифлик	Проект за развој на општините	3.413.200 денари

Планирани проекти во иднина

- ▶ Изградба на водоснабдителен систем во Средно Коњаре.
- ▶ Изградба на фекална канализација за Петровец, Огњанци, Којлија и Ржаничино.
- ▶ Реконструкција и санација на ОУ „Братство единство“, - Средно Коњари.
- ▶ Реконструкција и санација на ЦОУ „Кочо Рацин“, - Петровец.
- ▶ Реконструкција и санација на општинската зграда - Петровец.





ОПШТИНА ПЕХЧЕВО



Локација: Источна
Македонија



Адреса на седиштето:
Борис Кидрик бб
2326 Пехчево

Контакт:
тел. 033/441-321
факс 033/441-321

е-пошта:
opstina_pehcevo@
mt.net.mk

ОПИС НА ОПШТИНАТА

Општината Пехчево се наоѓа во источна Македонија на границата со Р. Бугарија и граничи со општината Берово и со општината Делчево. Со просечна надморска височина од 980 метри, спаѓа во ридско-планинските подрачја, со умерена континентална клима. Формирана е со територијалната организација на РМ во 1996 година.

ЛОКАЛЕН ЕКОНОМСКИ РАЗВОЈ (ЛЕР)

► Главни компетативни предности на општината

Чиста еколошка средина; Природни ресурси; Човечки ресурси.

ГЛАВНИ ПРИОРИТЕТИ ЗА ЛОКАЛЕН ЕКОНОМСКИ РАЗВОЈ

Производство на здрава храна, еко и селски туризам.

ГЛАВНИ СТОПАНСКИ ГРАНКИ

Преработка на дрво; Производство на огноотпорни материјали.

Деловни субјекти во општина: 64

БУЏЕТ НА ОПШТИНАТА

Буџет на општината во 2004 година: 6.600.000 (МКД)
Проектиран буџет за 2005 година: 12.000.000 (МКД)

ЛОКАЛЕН ЕКОЛОШКИ АКЦИСКИ ПЛАН (ЛЕАП)

Има изготвено за периодот од 2000 до 2020 година.

► Главни еколошки проблеми во општината

Квалитет и квантитет на водата за пиење, управување со црвстиот отпад, неконтролиран урбан развој, уништување на шумите, загадување на почвата со хемиски средства.

Број на жители:	5.517
Број на населени места:	
Градови:	1
Села:	6
Број на месни заедници:	7
Површина:	206 км ²
Ден на општината:	7 Септември

Структура на населението

Македонци	85.86%
Албанци	0.00%
Турци	6.47%
Роми	7.07%
Власи	0.04%
Срби	0.22%
Бошњаци	0.00%
Останати	0.34%

Статистички податоци од
последниот попис од 2002



СТРУКТУРА И ОРГАНИЗАЦИСКАТА ПОСТАВЕНОСТ НА ЕЛС

Градоначалник:

Јованчо Станоевски
странски јазик: руски
политичка припадност: ВМРО-ДПМНЕ
службен тел: 033/441-321
мандат по ред: 1
од: 2005 до: 2009



Роден е во 1961 година во Пехчево. Лекар, специјалист по интерна медицина во Здравствениот дом - Пехчево. Директор на овој дом е два мандата, советник во Советот на општина Пехчево два мандата.

Совети на месните/урбаните заедници по општини:

Панчарево - Ванчо Димовски
Црник - Адем Шамкаров
Нетрево - Горан Поповски
Чифлик - Ѓорѓи Медарски
Умлена - Ѓорѓи Каракашов
Робово - Ѓорѓи Јанчовски

Вкупно вработени во ЕЛС: 7

Структура (по образование): ССС: 3; ВишаСС: 2; ВСС: 2;

Структура (по етничка припадност): македонци: 7;

Структура (број на вработени жени – родова застапеност): мажи: 4; жени: 3;

Претседател на Советот:

Јован Кацарски
политичка припадност: ВМРО-ДПМНЕ
службен тел: 033/441-130
мандат по ред: 1
од: 2005 до: 2009


Советници:

Цвета Рунтевска - Пехчево
Соња Бочварска - Пехчево
Борис Капушевски - Пехчево
Муса Ридаров - с. Црник
Љупка Миовска - Пехчево
Сузана Миовска - Пехчево
Јованчо Мустачки - Пехчево
Сузана Каракашова - Пехчево
Љупчо Цековски - Пехчево
Сузана Секуловска - Пехчево

ОРГАНИЗАЦИСКА ПОСТАВЕНОСТ ВО ЕЛС (СЕКТОРИ И ОДДЕЛЕНИЈА)

ОДДЕЛЕНИЈА

- ▶ Инспекторат
Раководител: Светлана
Стамболиска тел: 033/441-321
- ▶ Урбанизам, комунални работи и заштита на животната средина
Раководител: Димитар Рунтевски
тел: 033/441-321
- ▶ Општи, правни и финансиски работи



ЕЛС ИНДЕКС

Јавно комунално претпријатие:

Име на ЈКП: „Комуналец“

Адреса на ЈКП

ул. „Индустриска“ бб
п.број 2326

Контакт:

Тел: 033/441-159,
факс: 033/441-159,

Директор

Илија Галазовски
етничка припадност: Македонец
службен тел: 033/441-159
мандат по ред: 1
од: 2005 до:

Број на вработени во ЈКП: 23

▶ Образование:

Основно образование:
ЦОУ „Ванчо Китанов“ - Пехчево

▶ Здравствена заштита:

Здравствен пункт - с. Робово
Здравствен пункт - с. Умлена
Здравствен пункт - с. Црник
Здравствен пункт - с. Панчарево
Здравствен дом - Пехчево

▶ Култура:

Матична библиотека „Кочо Рацин“
Дом на културата „Јане Сандански“

▶ Противпожарна заштита:

Територијална противпожарна единица
тел: 033/471-900

ГРАЃАНСКИ СЕКТОР

Соработка со граѓански организации

- ▶ ЦКИ „Равен“ - Пехчево
- ▶ ЦКИ „Пехчево“ - Пехчево
- ▶ ЕД „Кладенец“ - Пехчево
- ▶ ЕД „Солза“ - Пехчево;
Реконструкција на Домот на културата



ТЕКОВНИ ПРОЕКТИ, ВРЕДНОСТ И НИВЕН ДОНАТОР

Проект	Донатор	Буџет
Водоснабдување на Пехчево и околните населби	Влада на Р. Македонија	47.000.000 денари
Изградба на административна зграда за општина Пехчево	Светска банка	4.000.000 денари



ПОЗНАЧАЈНИ РЕАЛИЗИРАНИ ПРОЕКТИ



Проект	Донатор	Буџет
Водоснабдување од регионален водовод за населените места Робово и Умлена	Влада на Р. Македонија	16000000 денари
Десен колектор за фекална канализација во с. Црник	Германска влада	24000000 денари
Партерно уредување на центарот на градот и расчистување на дивите депонии	Светска банка	3000000 денари
Реконструкција на разводна водоводна мрежа во Пехчево, Робово, Умлен и Чифлик		-

ПЛАНИРАНИ ПРОЕКТИ ВО ИДНИНА

- ▶ Водоснабдување на с. Пачарево.
- ▶ Изградба на нова депонија за цврст комунален отпад.
- ▶ Изградба на фекална канализација во н.м. Робово, Умлена и Чифлик.
- ▶ Регулација на Пехчевска Река.
- ▶ Реконструкција на разводна водоводна мрежа во с. Црник.





Локација: Помеѓу Кичево и Македонски Брод



Адреса на седиштето:
Општина Пласница бб
6539 село Пласница

Контакт:
тел. 045/287-087
факс 045/287-087

е-пошта:
gradonacalnik@plasnica.gov.mk

интернет страна:
www.plasnica.gov.mk

Опис на општината

Се наоѓа во југозападен дел на Р. Македонија по течението на реката Треска, помеѓу Кичево и Македонски Брод.

Локален економски развој (ЛЕР)

► Стратегија за локален економски развој

Во тек, поткрепен од УНДП.

► Главни компетативни предности на општината

Сервис на граѓаните; Ги решава инфраструктурните проблеми; Борба против невработеноста.

Главни приоритети за локален економски развој

Отворање нови работни места; Помагање на малите претпријатија; Развој на стопанството.

Главни стопански гранки

Земјоделство, сточарство.

Деловни субјекти во општина: 38

Буџет на општината

Буџет на општината во 2004 година: 1.500.000 (МКД)

Проектиран буџет за 2005 година: 2.700.000 (МКД)

Локален еколошки акциски план (ЛЕАП)

► Главни еколошки проблеми во општината

Нема депонија за отпад, во тек е регистрација на комунално претпријатије.



Број на жители:	4.545
Број на населени места:	-
Градови:	0
Села:	4
Број на месни заедници:	5
Површина:	54 км ²
Ден на општината:	17 Ноември

Структура на населението

Македонци	0.75%
Албанци	0.44%
Турци	97.82%
Роми	0.00%
Власи	0.00%
Срби	0.00%
Бошњаци	0.00%
Останати	0.99%

Статистички податоци од последниот попис од 2002



СТРУКТУРА И ОРГАНИЗАЦИСКАТА ПОСТАВЕНОСТ НА ЕЛС

Градоначалник:

Фидаил Салифоски
странски јазик: германски и италијански
политичка припадност: ДПП
службен тел: 045/287-086
мандат по ред: 1
од: 2005 до: 2009



Роден е на 11.03.1974 година во Прилеп. Основно училиште завршува во “Стив Наумов“ во Пласница. Средно медицинско завршува во Битола. Медицински факултет во Софија, Р. Бугарија.

Совети на месните/урбаните заедници по општини:

Дворци - Илија Ванчовски
Пласница - Севдет Саитовски
Преглово - Садем Дулески
Лисичани - Сеадин Исеиноски
Долна Пласница - Зија Таироски

Вкупно вработени во ЕЛС: 7

Структура (по образование): основно: 3; ССС: 1; ВишаСС: 1; ВСС: 2;
Структура (по етничка припадност): турци: 6; останати: 1;
Структура (број на вработени жени – родова застапеност): мажи: 7;

Претседател на Советот:

Шефкија Алиовски
мандат по ред: 1

Советници:

Икмет Мифтароски - Лисичани
Сафиудин Алиоски - Лисичани
Мехмет Кенанзија - Лисичани
Адип Фазлиоски - Пласница
Садаим Азисоски - Преглово
Ајнур Бајрамоски - Пласница
Исмаил Ибески - Преглово
Ѓулер Шабаноски - Пласница

ОРГАНИЗАЦИСКА ПОСТАВЕНОСТ ВО ЕЛС (СЕКТОРИ И ОДДЕЛЕНИЈА)

ОДДЕЛЕНИЈА

- ▶ За инспекциски работи
- ▶ За урбанизам, комунални дејности, заштита на животната средина и ЛЕР
- ▶ За правни, финансиски, општи и општествени работи

ЕЛС ИНДЕКС

Јавно комунално претпријатие:

Активно Пласница
Име на ЈКП: Комуналец
Адреса на ЈКП

Пласница бб
п.број 6539

Директор

Сафиудин Алиоски
етничка припадност: Турчин
службен тел:
мандат по ред: 1
од: 2005 до:

Број на вработени во ЈКП: 2

▶ Здравствена заштита:

Амбуланта с. Преглово
Здравствена станица с. Лисичани

ТЕКОВНИ ПРОЕКТИ, ВРЕДНОСТ И НИВЕН ДОНАТОР

Проект	Донатор	Буџет
Асфалтирање улици	Фонд за патишта	-
Водовод	Министерство за транспорт и врски	-
Изградба на плоштад		-
Одводна канализација	Министерство за транспорт и врски	-

ПОЗНАЧАЈНИ РЕАЛИЗИРАНИ ПРОЕКТИ



Проект	Донатор	Буџет
Асфалтирање патишта	Фонд за патишта	-
Водовод	Мин. за транспорт и врски	-
Канализација	Мин. за транспорт и врски	-
Резервоар	Мин. за земјоделство	-

ГРАЃАНСКИ СЕКТОР

Соработка со граѓански организации

- ▶ АБДИ-БАЈРАКТАР, с. Лисичани
- ▶ НУР с. Пласница

ПЛАНИРАНИ ПРОЕКТИ ВО ИДНИНА

- ▶ Доградба на водоводна мрежа.
- ▶ Изградба на мост на р. Треска.
- ▶ Изградба на резервоар.
- ▶ Изградба на фекална канализација.



Општина Прилеп



Локација: Централниот дел од јужното подрачје на Р. Македонија



Адреса на седиштето:
Питу Гули бр. 2
7500 град Прилеп

Контакт:
тел. 048/416-454
факс 048/426-430

е-пошта:
prilep@prilep.gov.mk

интернет страна:
www.prilep.gov.mk

Опис на општината

Во општината се евидентирани околу 150 културни споменици, од кои една третина претставуваат туристичка атракција. Меѓу нив спаѓаат црквите „Св. Благовештение“, „Св. Никола“, „Св. Димитрија“, средновековната тврдина Маркови Кули и др. Природна атракција е и познатиот слон настанат од карпа, а се наоѓа на падините на Маркови Кули. Во центарот на градот е познатата Стара чаршија со Саат-кулата, симбол на Прилеп, изградена во 19 век. Во општината Прилеп има 11 основни и 5 средни училишта, факултет, работнички универзитет, театар, дом на културата, библиотека, музеи, уметничка галерија, три хотели и мотел, а од спортските објекти има фудбалски стадион, 4 спортски сали, базен и игралиште за мали спортови. Лоцирани се и над 50 цркви, повеќе манастирски комплекси и две џамии.

Локален економски развој (ЛЕР)

► Стратегија за локален економски развој

Нема.

► Главни компетативни предности на општината

Вработување; Странски кредити; Развој на мали и средни претпријатија.

Главни стопански гранки

Тутунска индустрија, мермер, рударство, прехранбена индустрија, текстилна индустрија.

Деловни субјекти во општина: 6.575

Буџет на општината

Буџет на општината во 2004 година: 142.349.000 (МКД)

Проектиран буџет за 2005 година: 154.710.000 (МКД)

Локален еколошки акциски план (ЛЕАП)

Донесен е во декември 2003 година со период за имплементација повеќе од 5 години.

► Главни еколошки проблеми во општината

Аерозагадување, водоснабдување, отпадни и фекални води, диви депонии, мрши и консфидати од стоки, загадување на почвата со хемиски средства, технолошка вода, недоволен шумски фонд, болести на дрвјата, пожари, низок степен на јавна еколошка свест, деградација на обработливи и зелени површини.

Број на жители:	76.768
Број на населени места:	-
Градови:	1
Села:	58
Број на месни заедници:	47
Површина:	1164 км ²
Ден на општината:	3 Ноември

Структура на населението

Македонци	92.35%
Албанци	0.03%
Турци	1.19%
Роми	5.77%
Власи	0.02%
Срби	0.22%
Бошњаци	0.10%
Останати	0.32%

Статистички податоци од последниот попис од 2002



СТРУКТУРА И ОРГАНИЗАЦИСКАТА ПОСТАВЕНОСТ НА ЕЛС

Градоначалник:

Марјан Ристески
политичка припадност: ВМРО-ДПМНЕ
службен тел: 048/416-454
мандат по ред: 1
од: 2005 до: 2009



Маријан Ристески е роден на 20.02.1972 година во Прилеп. Основно и средно образование завршил во Прилеп. Завршил економски факултет во Прилеп. Пред да биде избран за градоначалник, 7 години работел како комунален инспектор во локалната самоуправа во општината. Оженет е и татко на 16-месечна ќерка. Во највисоките раководни структури на ВМРО-ДПМНЕ се наоѓа веќе подолго време, а ја врши и функцијата претседател на ОК на ВМРО-ДПМНЕ во Прилеп. Бил учесник во вооружениот конфликт во 2001 година и е еден од преживеаните бранители од Карпалак.

Претседател на Советот:

Оливер Деркоски
политичка припадност: ВМРО-ДПМНЕ
службен тел: 048/416-454
мандат по ред: 1
од: 2005 до: 2009

Советници:

Маќески Петар - Прилеп
Бошкоски Горданчо - Прилеп
Дамески Благоја - Прилеп
Дамески Панче - Прилеп
Деркоски Оливер - Прилеп
Димеска Катерина - Прилеп
Димоски Златко - Прилеп
Донеска Аница - Прилеп
Исмаилоски Кани - Прилеп
Камшиоски Дукадин - Прилеп
Андрееска Маре - Прилеп
Кепичоска-Бошеска Рената - Прилеп
Талеска Јагода - Прилеп
Мавчев Гоце - Прилеп
Цветаноски Марјан - Прилеп
Митрески Жарко - Прилеп
Насески Дарко - Прилеп
Наумоски Славе - Прилеп
Николска Габриела - Прилеп
Николоски Сашко - Прилеп
Самарџиска Стефка - Прилеп
Стеванџија Димитар - Прилеп
Тасески Иле - Прилеп
Трајческа Благица - Прилеп
Туманоски Гоце - Прилеп
Цветаноски Боби - Прилеп
Крстески Дарко - Прилеп

Совети на месните/урбаните заедници по општини:

Варошко Маало - Сашо Пурдески
Ново Лагово -
Големо Радобил -
Мажучиште -
Галичани - Атанас Вељаноски
Селце - Коста Колески
Плетвар - Василе Соколоски
Кадино Село - Стефчески Кири, Талески
Димче, Самарџиоски Гоце
Големо Коњари - Бумбароски Љубен
Мало Коњари - Ангелески Љубен
Корзо - Вера Јанческа
Сточно пазариште -
Мало Рувци -
Тризла 2 - Пеце Бошески
Тризла 1 - Златко Јорданоски
Варош - Наум Пирганоски
Рид - Капкоски Димитрија
Бончејца - Раде Пулески
Точила - Горан Саздоски
Центар - Керпичоски Димитар
Гоце Делчев - Сашо Костов
Општина - Оливер Деркоски

Вишње - Зоран Величковиќ
Тополчани - Петанчески Кири
Бонче -
Лопатица -
Подмол -
Канатларци -
Ерековци -
Клепач -
Тројкрсти -
Чепигово -
Загорани -
Старо Лагово -
Алинци - Веселин Илијоски
Тројаџи -
Кален - Дамчески Никола
Крушевица - Николски Алекса
Чаниште - Петкоски Алекса
Бешиште - Џајкоски Мите
Полчиште - Иваноски Крсте
Витолиште - Ристески Степан
Дуње - Петкоски Стојо
Ореовец-Крстец - Ацески Благоја
Штавица -
Марул -
Веселчани -

Вкупно вработени во ЕЛС: 113

Структура (по образование): основно: 4; ССС: 63; ВишаСС: 7; ВСС: 39;

Структура (по етничка припадност): македонци: 113;

Структура (број на вработени жени – родова застапеност): мажи: 78; жени: 35;

ОРГАНИЗАЦИСКА ПОСТАВЕНОСТ ВО ЕЛС (СЕКТОРИ И ОДДЕЛЕНИЈА)

СЕКТОРИ

- ▶ Инспекторат
Раководител: Блаже Димески
тел: 048/420-720
- ▶ За правни јавни дејности и општи работи
Раководител: Дарко Рибароски
тел: 048/420-720
- ▶ Урбанизам, комунални работи и заштита на животната средина
Раководител: Димитар Ингилизов
тел: 048/402-320
- ▶ Сектор за финансирање и буџет
Раководител: Драге Звездакоски
тел: 048/420-720

ОДДЕЛЕНИЈА

- ▶ За просветна инспекција и инспекција за животната средина
- ▶ За комунална урбанистичка, градежна и сообраќајна инспекција
- ▶ За локални патишта и улици
- ▶ За комунални работи
Раководител: Сузана Јованоска
тел: 048/416-484
- ▶ За урбанизам и заштита на животната средина
Раководител: Ичко Чупаркоски
тел: 048/420-380
- ▶ За буџет и сметководствено-финансиски работи
- ▶ За администрирање приходи
Раководител: Ѓорѓе Николоски
тел: 048/430-970
- ▶ За јавни дејности
Раководител: Димитар Тавчиоски
тел: 048/420-720
- ▶ За контакти со граѓаните, НВО, облици на месна самоуправа, информирање, правна помош, претставки и поплаки
Раководител: Мирјана Пепељугоска-Гегоска
тел: 048/420-720
- ▶ За економски развој и прекугранична соработка
- ▶ За правни и општи работи
Раководител: Лидија Пејовска
тел: 048/416-484



ЕЛС индекс

Јавно комунално претпријатие:

Активно Прилеп

Име на ЈКП: Комуналец

Адреса на ЈКП

ул. Александар Македонски, бр. 22 б
п.број 7500

Контакт:

Тел: 048/428-992,

Директор

Златко Ристески

етничка припадност: Македонец

службен тел: 048/428-992

мандат по ред: 1

од: 2005 до:

Број на вработени во ЈКП: 138

► Образование:

Основно образование:

„Кирил и Методиј“ - Канатларци

„Круме Волнароски“ - Тополчани

„Страшо Пинџур“ - Мало Коњари

„Ордан Михајловски-Оцка“, Музичко училиште

„Кире Гаврилоски“ - Прилеп

„Добре Јованоски“ - Прилеп

„Блаже Конески“ - Прилеп

„Гоце Делчев“ - Прилеп

„Рампо Левката“ - Прилеп

„Кочо Рацин“ - Прилеп

„Климент Охридски“ - Прилеп

Средно образование:

Електро и машинско училиште „Ристе

Ристески-Ричко“ - Прилеп

Земјоделско училиште „Орде Чопела“

- Прилеп

Економско-трговско училиште „Кузман

Јосифоски-Питу“ - Прилеп

Гимназија „Мирче Ацев“ - Прилеп

► Здравствена заштита:

Завод за здравствена заштита

Амбулантно-поликлинички служби

Медицински центар Прилеп

► Култура:

Музеј за тутун

Градска библиотека „Борка Талески“

Меморијален музеј „11 Октомври“

Завод за заштита на спомениците на

културата и природните реткости и

музеј

Народен театар „Војдан Чернодрински“

Дом на културата „Марко Цепенков“

► Противпожарна заштита:

Територијална противпожарна единица

тел: 048/428-503

► Информации:

За контакти со граѓаните, ГО, облици

на месна самоуправа, информирање,

правна помош, претставки и поплаки

Контакт лице: Ане Лашкоска тел:

048/420-720 факс: 048/420-720

ГРАЃАНСКИ СЕКТОР

Соработка со граѓански организации

- Проект „Отворена канцеларија на градоначалникот,,
- ЕКОМЕНТ
- ЛОГОС
- АГТИС
- Центар за граѓанска иницијатива



ТЕКОВНИ ПРОЕКТИ, ВРЕДНОСТ И НИВЕН ДОНАТОР

Проект	Донатор	Буџет
Подобрување на социјалната инфраструктура	Светска банка	-
Проект за вработување високообразовни кадри на возраст до 30 години	УНДП	-
Развој на општините - асфалтирање и атмосферска канализација на дел од улицата „Моша Пијаде,,		-

ПЛАНИРАНИ ПРОЕКТИ ВО ИДНИНА

- Изградба на дом на НВО.
- Реконструкција на покривот на ОУ „Кире Гаврилоски,,.

ПОЗНАЧАЈНИ РЕАЛИЗИРАНИ ПРОЕКТИ

Проект	Донатор	Буџет
Водовод во с. Веселчани	АМПЕП	-
Водовод во с. Загорани	АМПЕП	-
Изградба на зелен пазар во населбата Точила, Прилеп	Локална самоуправа	-
Изградба на мост во с. Селце	АМПЕП	-
Младински центар во с. Големо Коњари	АМПЕП	-
Одводен систем во с. Беровци	АМПЕП	-
Реанимација на Паркот на револуцијата	Локална самоуправа	-
Средување на парковите површини во центарот на градот	Локална самоуправа	-
Средување на просторот околу фонтаните во градот	Реномирани фирми во градот и Комерцијална банка - филијала Прилеп	-
Тампонирање улици во с. Галичани	АМПЕП	-
Целосно покривање со нов асфалтен слој на улиците во градот	Локална самоуправа	-





Општина Пробиштип



Адреса на седиштето:
Јаким Стојловски бр. 1
Пробиштип 2210

Контакт:
тел. 032/483-131
факс 032/483-047

интернет страна:
www.probistip.gov.mk



Локација: Источна
Македонија

Опис на општината

Пробиштипската општина го зазема средниот и долниот дел од сливот на Злетовска Река, на север се граничи со кратовско, на запад со светиниколско, на југ со штипско, а на исток со кочанската општина.

Локален економски развој (ЛЕР)

► Главни компетативни предности на општината

Располагање со природни богатства, односно олово-цинкова руда; Неметали - јаглен; Услови за развој на сточарството и земјоделството; Производство на еколошки здрава храна.

Главни приоритети за локален економски развој

Пораст и развој на МСП, едукација и соработка; Уредување на градежното земјиште; Изработка на стратегија, елаборати и студија; Развој на земјиштето и условите за наводнување.

Главни стопански гранки

Рударство; Неметална индустрија; Акумулаторска индустрија; Текстилна индустрија; Трговија.

Деловни субјекти во општина: 0

Буџет на општината

Буџет на општината во 2004 година: 25.000.000 (МКД)
Проектиран буџет за 2005 година: 68.000.000 (МКД)

Локален еколошки акциски план (ЛЕАП)

Има изработено ЛЕАП во 2000 год., сега ќе се врши ревизија на истата.

► Главни еколошки проблеми во општината

Загадувањето на водата и почвата со тешки метали и воздухот со силициумова прашина од јаловишната депонија којашто се наоѓа во близина на градот.

Број на жители:	16.193
Број на населени места:	-
Градови:	1
Села:	34
Број на месни заедници:	40
Површина:	326 км ²
Ден на општината:	8 Септември

Структура на населението

Македонци	98.66%
Албанци	0.00%
Турци	0.04%
Роми	0.23%
Власи	0.23%
Срби	0.55%
Бошњаци	0.01%
Останати	0.28%

Статистички податоци од
последниот попис од 2002



СТРУКТУРА И ОРГАНИЗАЦИСКАТА ПОСТАВЕНОСТ НА ЕЛС

Градоначалник:

Душко Јовановски
политичка припадност: СДСМ
службен тел: 032/483-131
мандат по ред: 1
од: 2005 до: 2009



Претседател на Советот:

Трендафилка Пановска
политичка припадност: ЛДП
службен тел: 032/483-133
мандат по ред: 1
од: 20005 до: 2009

Советници:

Дејан Арсовски -
Васка Манева -
Трајко Трајчевски -
Ацо Јаневски -
Алекса Коцевски -
Бона Спасовска -
Стефчо Николовски -
Сашо Наневски -
Ненад Павичевиќ - Пробиштип
Тони Стојановски - Пробиштип
Љупчо Благовески - Пробиштип
Љупка Давитков - Злетово
Сашо Станковски - Пробиштип
Саво Зафиров - Пробиштип

Совети на месните/урбаните заедници по општини:

Средна населба - Јонче Крстев
Горно Барбареве - Санде Симонов
Долни Стубол - Димче Миленков
Горни Стубол - Јане Петков
Гајранци - Душко Илиевски
Бучиште - Гого Јосифов
Камењар - Бијана Ефимова
Калниште -
Ратавица - Благој Анание
Стара населба - Мирон Петрушев
Гујновци - Душко Илиевски
Карпош - Душко Даневски
Зеленград - Боре Петров
Бунеш - Боте Гичев
Древено - Вите Трајчев
Шталковица - Димце Јованов
Рудари - Јаким Јованов
Трипатанци -
Пробиштип -

Неокази - Стојмир Саздов
Јамиште - Јонче Михајлов
Злетово -
Стрмош - Орце Соколов
Стрисовци - Јаче Донев
Пуздерци - Миле Иванов
Плешенци - Благој Глигоров
Пишица - Нојчо Наков
Долно Барбареве - Страхил Николов
Пестришино - Димче Миленков
Гризилевци - Јовица Ангеловски
Марино - Павле Милошевски
Лезово -
Кундино -
Куково - Живко Спировски
Зарапинци - Ацо Иванов
Дренак - Блаже Стојчев
Добрево - Тони Геров
Лесново - Трајче Милевски
Петришино - Новица Костадинов

Вкупно вработени во ЕЛС: 20

Структура (по образование): основно: 1; ССС: 7; ВишаСС: 3; ВСС: 9;

Структура (по етничка припадност): македонци: 20;

Структура (број на вработени жени – родова застапеност): мажи: 6; жени: 14;


ОРГАНИЗАЦИСКА ПОСТАВЕНОСТ ВО ЕЛС (СЕКТОРИ И ОДДЕЛЕНИЈА)

СЕКТОРИ

- ▶ Сектор за правни, општи, општествени работи, финансии и буџет
Раководител: Гиле Стојмировски
тел: 032/483-131
- ▶ Сектор за урбанизам, комунални работи и заштита на животната средина
Раководител: Бранко Станојковски
тел: 032/484-700

ОДДЕЛЕНИЈА

- ▶ Одделение за финансии и буџет и ЛЕР
- ▶ Одделение за општествени работи
- ▶ Одделение за правни и општи работи
- ▶ Одделение за комунални работи, локални патишта и улици
- ▶ Одделение за урбанизам и заштита на животната средина



ЕЛС индекс

Јавно комунално претпријатие:

Активно

Име на ЈКП: ЈКП “Комуналец“ -

Пробиштип

ЈКП Никола Карев – Злетово

ЈП за водовод Никола Карев - Злетово

Директор: Илија Димитровски

ЈКП Илинден 2001 – Пробиштип

Адреса на ЈКП

Контакт:

Тел: 032/481-668,

Директор

Станко Митевски

службен тел: 032/481-668

мандат по ред: 1

Број на вработени во ЈКП: -

► Образование:

Основно образование:

ОУ „Никола Карев“ - Пробиштип

ПОУ с.Ратавица

ПОУ „Кирил и Методиј“ - Злетово

ПОУ „Ванчо Трајков“ - Пробиштип

ОУ „Браќа Миладиновци“ - Пробиштип

Средно образование:

ОСУ „Наум Наумовски-Борче“ -

Пробиштип

► Здравствена заштита:

Стоматолошка ординација д-р Славица

Митевска - Пробиштип

Стоматолошка ординација д-р Љупка

Давитков - Злетово

ПЗО „Гоко-медика“ - Пробиштип

ПЗО „д-р Паца Донеvsка“ - Пробиштип

ПЗО „д-р Мијалче Андоновски“ -

Пробиштип

Здравствена станица - Злетово

Здравствен дом „Нада Михајлова“ -

Пробиштип

► Култура:

Установа за култура „Злетово“ -

Злетово

Дом на културата „Злетовски рудар“

- Пробиштип

► Противпожарна заштита:

Територијлна противпожарна единица

► Информации:

Контакт лице: Бобан Стојмировски

тел: 032/483-131 факс: 032/483-047

емаил: potparol@probistip.gov.mk

ПЛАНИРАНИ ПРОЕКТИ ВО ИДНИНА

- Асфалтирање улица во с. Добрево и с. Древено.
- Градско пазариште - Пробиштип.
- Изработка на Агенда 21 и др.
- Изработка на стратегија за ЛЕР и наедно издавање водич за инвеститори.
- Пречистителна станица.
- Санирање на јаловишната депонија.
- Спортска сала - Злетово.
- Фекална канализација - Злетово.



ТЕКОВНИ ПРОЕКТИ, ВРЕДНОСТ И НИВЕН ДОНАТОР

Проект	Донатор	Буџет
Асфалтирање пат Т. Рудари-Рајчани	Биро за неразвиените подрачја	-
Асфалтирање улици во с. Неокази	ЗОРС „Алка“, - Скопје	-
Изградба на водовод во с. Бунеш	Министерство за транспорт и врски	-
Изградба на водовод во с. Куково	Министерство за животна средина	-
Изградба на водовод во с. Петрино	Министерство за земјоделство	-
Изградба на водоводна мрежа во с. Ратавица	ЗОРС „Алка“, - Скопје	-
Изградба на канализација во с. Плешенци	Министерство за транспорт и врски	-
Изградба на канализација во с. Пробиштип	Министерство за транспорт и врски	-
Изградба на приклучни шахти за водоводна мрежа во Пробиштип	КАРДС	-

ПОЗНАЧАЈНИ РЕАЛИЗИРАНИ ПРОЕКТИ



Проект	Донатор	Буџет
Атмосферска канализација на ОУ „Никола Карев, и градинка		-
Изградба на главна водоводна мрежа		-
Изградба на колектор во Злетово		-
Канализациска мрежа во МЗ Барбаревско маало		-
Канализациска мрежа во МЗ Калниште		-
Реконструкција на водоводна мрежа во Пробиштип		-
Тротоари на ул. „Нада Михајлова, - Пробиштип		-





Општина Радовиш



Адреса на седиштето:
Александар
Македонски бб
2420 Радовиш

Контакт:
тел. 032/635-007
факс 032/630-290

ОПИС НА ОПШТИНАТА

Општината Радовиш се наоѓа во источна Македонија под планината Плачковица. Има повеќе јавни институции. Просечната годишна температура е 12,3 степени Целзиусови. Општината е богата со води и други природни ресурси.

ЛОКАЛЕН ЕКОНОМСКИ РАЗВОЈ (ЛЕР)

► Главни компетативни предности на општината

Местоположба; Производство на здрава еколошка храна; Поволни услови за развој и вложувања.

ГЛАВНИ ПРИОРИТЕТИ ЗА ЛОКАЛЕН ЕКОНОМСКИ РАЗВОЈ

Стопански развој - капацитети; Вработување; Инфраструктура.

ГЛАВНИ СТОПАНСКИ ГРАНКИ

Земјоделство; Текстилна индустрија.

Деловни субјекти во општина: 140

БУЏЕТ НА ОПШТИНАТА

Буџет на општината во 2004 година: - (МКД)
Проектиран буџет за 2005 година: 8.610.000 (МКД)

ЛОКАЛЕН ЕКОЛОШКИ АКЦИСКИ ПЛАН (ЛЕАП)

Има изработено за период од 5 години.

► Главни еколошки проблеми во општината

Комунални; Водоснабдување; Депонии.

Број на жители:	28.244
Број на населени места:	-
Градови:	1
Села:	19
Број на месни заедници:	28
Површина:	608 км ²
Ден на општината:	6 Ноември

Структура на населението

Македонци	84.10%
Албанци	0.03%
Турци	14.38%
Роми	0.96%
Власи	0.09%
Срби	0.25%
Бошњаци	0.00%
Останати	0.19%

Статистички податоци од последниот попис од 2002



СТРУКТУРА И ОРГАНИЗАЦИСКАТА ПОСТАВЕНОСТ НА ЕЛС

Градоначалник:

д-р Роберт Велков
 странски јазик: англиски
 политичка припадност: ВМРО-ДПМНЕ
 службен тел: 032/635-007
 мандат по ред: 1
 од: 2005 до: 2009



Градоначалникот на општина Радовиш е доктор по интерна медицина - специјалист. Роден е на 10.10.1956 година во Радовиш. Има работен стаж над 20 години и пред да стапи на должност градоначалник, работел во ЈЗО „Здравствен дом“ во Радовиш.

Претседател на Советот:

Страхил Гавритов
 странски јазик: англиски
 политичка припадност: Независна листа
 службен тел:
 мандат по ред: 2
 од: 2000 до: 2009

Советници:

Страхил Гавритов - Радовиш
 Виолета Ристова - Радовиш
 Нада Ципушева - Радовиш
 Мите Кочев - с. Ораовица
 Сашко Николов - Радовиш
 Лимонка Илиевска - Радовиш
 Лилјана Келкоцева - Радовиш
 Димитар Ристов - Радовиш
 Томе Даневски - Радовиш
 Станој Петров - Радовиш
 Фикри Салилов - Радовиш
 Александар Белушков - Радовиш
 Горан Иванов - Радовиш
 Стојче Манолев - Радовиш
 Горица Костова - Радовиш
 Шабанов - с. Тополница
 Васил Дамбов - Радовиш
 Наазим Асанов - Радовиш
 Славе Тодоров - с. Ињево

Совети на месните/урбаните заедници по општини:

Извор с. Калуѓерица - Перо Атанасов
 Комуна - Радовиш - Станој Петров
 Куклевица - Радовиш - Горан Козовски
 Мирче Ацев - Радовиш - Јаворка Спасова
 Бел камен - Радовиш - Гоце Трајков
 Илинден - с. Воиславци - Васе Спасов
 Изведен с. Ораовица - Дончо Тодоров
 Бобовец с. Ињево - Славе Тодоров
 Готен с. Подареш - Драган Ристов
 Омер Шабан с. Бучим - Илми Рамиз Османов
 Рајла с. Коџалија - Усин Емин Алиов
 Чамлк с. Калаузлија - Мазлум Усеинов
 Јавор - Радовиш - Костадин Буов
 Водица с. Сулдурци - Спасе Трајков
 Смаил Масуд с. Тополница - Усеин

Усеинов
 Илија Поцков с. Раклиш - Душко Богатинов
 Сиври Тепе с. Прналија - Амди Мумин Керим
 Кара Таарла с. Аликоч - Исмаил Лазо Коцев с. Дамјан и Погулево - Киро Стојанов
 Даме Груев нас. Дамјан - Ване Коцев
 Оџин Чукар с. Козбунар - Миле Лисец с. Шипковица - Аце Димитров
 Патино с. Јаргулица - Трајче Илиев
 Плачковица с. Штурово - Томе Јакимов
 Симитлија с. Покрајчево - Јован Ѓорѓиев
 Вити Бор с. Смиљанци - Драги Спасов
 Слога с. Злеово - Јован Пецев
 Картал Бунар - с. Супурге

Вкупно вработени во ЕЛС: 38

Структура (по образование): основно: 5; ССС: 7; ВишаСС: 5; ВСС: 21;

Структура (по етничка припадност): македонци: 38;

Структура (број на вработени жени–родова застапеност): мажи: 23; жени: 15;

ОРГАНИЗАЦИСКА ПОСТАВЕНОСТ ВО ЕЛС (СЕКТОРИ И ОДДЕЛЕНИЈА)

СЕКТОРИ

- ▶ Сектор за урбанизам и заштита на просторот
 Раководител: Александар Иванов
 тел: 032/635-755
- ▶ Сектор за нормативно-правни финансии и општи работи
 Раководител: Оливера Долдурова
 тел: 032/635-130

ОДДЕЛЕНИЈА

- ▶ Одделение за комунални работи
 Раководител: Ѓорѓи Свирков тел: 032/635-007
- ▶ Одделение за урбанистичко планирање
 Раководител: Миле Манчев тел: 032/632-150
- ▶ Одделение за финансиски и општи работи
 Раководител: Душко Чамински тел: 032/635-007
- ▶ Одделение за нормативно-правни работи



ЕЛС индекс

Јавно комунално претпријатие:

Активно

Име на ЈКП: „Прогрес“ - Радовиш

Адреса на ЈКП

ул. Маршал Тито бб
п.број 2420

Контакт:

Тел: 032/635-323,

факс: 032/635-201,

Директор

Марјан Јованов

етничка припадност: Македонец

службен тел: 032/635-323

мандат по ред: 1

Број на вработени во ЈКП: 80

► Образование:

Основно образование:

ОУ „Орце Николов“ - с. Ињево

ОУ „Коста Рацин“ - с. Подареш

ОУ „Кирил и Методиј“ - с. Ораовица

ОУ „Никола Карев“ - Радовиш

ОУ „Крсте Петков Мисирков“ - Радовиш

Средно образование:

СОУ „Коста Сусинов“ - Радовиш

► Здравствена заштита:

ЈЗО „Здравствен дом“ - Радовиш

► Култура:

Народна библиотека „Браќа

Миладиновци“

Центар за култура



ТЕКОВНИ ПРОЕКТИ, ВРЕДНОСТ И НИВЕН ДОНАТОР

Проект	Донатор	Буџет
Изградба на пешачки мост	УСАИД	-
Опрема во секторот урбанизам „Треин,“	ЕАР	-
Реконструкција на библиотека	УНДП	-

ПЛАНИРАНИ ПРОЕКТИ ВО ИДНИНА

- Едношалтерски систем.
- Изградба на кванташки пазар.
- Изградба на локални патишта.
- Изградба на сала за венчавки.
- Изградба на училишна зграда во Радовиш.
- Локални патишта - изградба.
- Набавка на комјутери и мрежна поврзаност.
- Поплочување на тротоари.
- Реконструкција на општинската зграда.
- Тротоари - поплочување.
- Улична осветлување - реконструкција.
- Фекална канализација во повеќе села.
- Фекална канализација во с. Воиславци, Калуѓерица, Сулдурци, Злеово, Јаргулица.

ПОЗНАЧАЈНИ РЕАЛИЗИРАНИ ПРОЕКТИ

Проект	Донатор	Буџет
„ЈЕС,“ - вработување млади	УНДП	-
Водовод во нас. Дамјан	СИП 1	-
Вработување млади лица	УНДП	-
Гасни хлоринатори	СОЛИДАРИТИ	-
Завршна фаза на водоснабдување	СИП 1 и МЛС	-
Изградба на колектор за отпад на Радовишка Река	ЕАР	-
Колектор на реката Сушица	ГТЗ, МЖСС, ПП и општината	-
Опрема гасни хлораторки	СОЛИДАРИТИ	-
Социјална инфраструктура, тротоари на 13 улици	КФВ	-
Фекална и атмосферска канализација на ул. „22 Октомври,“	СИП	-
Чиста и зелена Македонија	УНДП	-





Адреса на седиштето:
п.број 1316

Контакт:
тел. 031/380-444
факс 031/380-444

ОПИС НА ОПШТИНАТА

Територијата на општина Ранковце се наоѓа во североисточниот дел на Р. Македонија. Таа го зафаќа просторот на Словишко поле, кое му припаѓа на славното подрачје на Крива Река. Спаѓа во групата средно големи општини и се граничи со општините Крива Паланка, Кратово, Клевчовце, Старо Нагоричане и на север со општината Трговиште-Република Србија.

ЛОКАЛЕН ЕКОНОМСКИ РАЗВОЈ (ЛЕР)

▶ Главни компетативни предности на општината

Сообраќајна поврзаност со околните општини и индиректно преку Крива Паланка со Република Бугарија; Постојно стопански капацитети коишто можат да се реактивираат; Искористување на поволната географска локација на општината за развој на земјоделството.

ГЛАВНИ ПРИОРИТЕТИ ЗА ЛОКАЛЕН ЕКОНОМСКИ РАЗВОЈ

Подобрување на инфраструктурата на општината со цел привлекување странски и домашен капитал; Стимулативни мерки за развој на малостопанските и семејните бизниси во општината; Формирање слободна економска зона.

ГЛАВНИ СТОПАНСКИ ГРАНКИ

Земјоделство; Шумарство; Сточарство.

Деловни субјекти во општина: 53

БУЏЕТ НА ОПШТИНАТА

Буџет на општината во 2004 година: 17.725.160 (МКД)
Проектиран буџет за 2005 година: 52.447.803 (МКД)

ЛОКАЛЕН ЕКОЛОШКИ АКЦИСКИ ПЛАН (ЛЕАП)

▶ Главни еколошки проблеми во општината
Постојно голем број диви депонии.

Број на жители:	4.144
Број на населени места:	-
Градови:	0
Села:	18
Број на месни заедници:	11
Површина:	239 км ²
Ден на општината:	-

Структура на населението

Македонци	97.92%
Албанци	0.00%
Турци	0.00%
Роми	1.38%
Власи	0.00%
Срби	0.43%
Бошњаци	0.00%
Останати	0.27%

Статистички податоци од
последниот попис од 2002



СТРУКТУРА И ОРГАНИЗАЦИСКАТА ПОСТАВЕНОСТ НА ЕЛС



Градоначалник:

Орце Тодоровски
политичка припадност:
ВМРО-ДПМНЕ
службен тел: 031/380-444
мандат по ред: 1

Претседател на Советот:

Блаже Јовановски
политичка припадност: ВМРО-НП
службен тел: 070/361-599
мандат по ред: 1
од: 2005 до: 2009

Совети на месните/урбаните заедници по општини:

Ветуница - Момчило Јаксимовски
Радибуш - Раде Ивановски
Псача - Драги Пешевски
Гиновце - Горан Петковски
Одрено - Јонче Михајловски
Онтошница - Сашо Стојановски
Ранковце - Воислав Павловски

Советници:

Биљана Тасевска - с. Гиновце
Станојко Миленковски -
Добри Прокоповски - с. Ранковце
Чедо Додевски - с. Гиновце
Воја Ристевски - с. Гиновце
Гордана Митевска - с. Опила
Светлана Лазаревска - с. Ранковце

Вкупно вработени во ЕЛС: 6

Структура (по образование): ССС: 1; ВишаСС: 1; ВСС: 4;

Структура (по етничка припадност): македонци: 6;

Структура (број на вработени жени – родова застапеност): мажи: 2; жени: 4;

ОРГАНИЗАЦИСКА ПОСТАВЕНОСТ ВО ЕЛС (СЕКТОРИ И ОДДЕЛЕНИЈА)

ОДДЕЛЕНИЈА

- ▶ Одделение за инспекциски надзор - инспекторат
- ▶ Одделение за локален економски развој, финансирање, буџет и јавни дејности
Раководител: Љубица Стаменковска тел: 031/380-444
- ▶ Одделение за урбанизам, комунални дејности и заштита на животната средина
Раководител: Моме Крстевски тел: 031/380-444
- ▶ Одделение за нормативно-правни и општи работи
Раководител: Ленче Добрашиновиќ тел: 031/380-444

ЕЛС ИНДЕКС

▶ Образование:

Основно образование:
ОУ „Христијан Тодоровски-Карпош“

▶ Здравствена заштита:

Амбуланта

▶ Противпожарна заштита:

Меѓуопштинска служба од Крива Паланка
тел: 031/375-193

ТЕКОВНИ ПРОЕКТИ, ВРЕДНОСТ И НИВЕН ДОНАТОР

Проект	Донатор	Буџет
Канализација во с. Гиновци и с. Петралица со пречистителна станица	КАРДС	364.000 евра

ПОЗНАЧАЈНИ РЕАЛИЗИРАНИ ПРОЕКТИ



Проект	Донатор	Буџет
Асфалтирање пат во с. Опила	Алка	30.000 евра
Асфалтирање пат во с. Радибуш	Алка	30.000 евра
Водовод во с. Гиновци	СИП/ЕРП и Фонд за води	115.000 евра
Водовод во с. Ранковце	СИП/ЕРП	85.000 евра
Канализација во с. Ранковце (главен колектор и секундарен колектор)	СИП/ЕРП	90.000 евра
Регулација на Ранковачка Река и Голем Дол во с. Ранковце	СИП/ЕРП	45.000 евра
Санација на ОУ „Х. Т. Карпош“, во с. Петралица	СИП/ЕРП	30.000 евра

ПЛАНИРАНИ ПРОЕКТИ ВО ИДНИНА

- ▶ Асфалтирање на улица во с. Ранковце - Крајчина маала.
- ▶ Асфалтирање на улици во с. Ранковце.
- ▶ Изградба на водовод во с. Опила и с. Љубинци.
- ▶ Изградба на мост на Крива Река во с. Опила.





ОПШТИНА РЕСЕН



Локација: Југозападниот дел на Р. Македонија во Преспанската котлина



Адреса на седиштето:
плошад „Маршал Тито“
бр. 20
7310 Ресен

Контакт:
тел. 047/454-450
факс 047/452-200

е-пошта:
resen@resen.gov.mk

интернет страна:
www.resen.gov.mk

ОПИС НА ОПШТИНАТА

Општината Ресен е сместена во југозападниот дел на Република Македонија, во Преспанската котлина. На нејзиното подрачје се наоѓа Преспанското Езеро. Еден од најатрактивните делови на ова езеро е островот Голем Град, кој се наоѓа на тромеѓето меѓу нашата земја и соседните Албанија и Грција. На овој остров егзистира растението фоја, кое претставува природна реткост во цела Европа. На северниот дел од езерото се наоѓа строго заштитениот орнитолошки резерват Езерани, во кој има над 115 видови птици. Преспа има богато историско минато, за што сведочат многубројните културно-историски споменици, археолошки локалитети, цркви и манастири. Во градот Ресен се наоѓа препознатливата градба Сарај, изградена во стилот на француската архитектура. Денес таа претставува Дом на културата во чии рамки е сместена и Ресенската ќерамичка колонија којашто е членка на Интернационалната академија за ќерамика при УНЕСКО, како и постојаната музејска поставка на сликарката Кераца Висулчева. На подрачјето на општината се протегаат двата национални парка - Галичица и Пелистер. Исто така, Преспа спаѓа во рамките на Паркот Преспа - првата прекугранична заштитена област на Балканот, заеднички прогласена од трите премиери (на Македонија, на Грција и на Албанија) на 2 февруари 2000 година. Доминантно занимање на населението е овоштарството од коешто годишно се произведуваат од 40 до 60 илјади тони од познатото преспанско јаболко, кое се одликува со висок квалитет и сочност. Во чест на јаболкото, секоја година на крајот на месецот септември се одржува манифестацијата „Преспански јаболкобер“. Преспа е позната туристичка дестинација за што придонесуваат медитеранското влијание во климата, надморската височина, бујната вегетација и топлите лета со свежи ноќи, кои ја прават погодна за одмор.

Број на жители:	16.825
Број на населени места:	-
Градови:	1
Села:	43
Број на месни заедници:	40
Површина:	739 км ²
Ден на општината:	11 Септември

Структура на населението

Македонци	76.07%
Албанци	9.13%
Турци	10.68%
Роми	1.09%
Власи	0.15%
Срби	0.44%
Бошњаци	0.01%
Останати	2.43%

Статистички податоци од последниот попис од 2002

ЛОКАЛЕН ЕКОНОМСКИ РАЗВОЈ (ЛЕР)

▶ Главни компетативни предности на општината

Земјоделството/овоштарството, јаболкопроизводството; Туризам (местоположба - на тромеѓето меѓу Албанија, Грција, Македонија, поволна клима); Преспанското Езеро, културно-историски знаменитости, планински предели, воздушна бања; Природни богатства и потенцијали (езеро, 2 национални паркови, ендемични растителни и животински видови).

ГЛАВНИ ПРИОРИТЕТИ ЗА ЛОКАЛЕН ЕКОНОМСКИ РАЗВОЈ

Развој на општината во модерен туристички центар; Развивање и унапредување на земјоделството (јаболкопроизводството); Создавање услови за развој на малите и средните бизниси, поттикнување и поддршка на развојот на малите и средните бизниси, проширување и модернизација на постоечките индустриски капацитети.

ГЛАВНИ СТОПАНСКИ ГРАНКИ

Земјоделство; Преработувачка прехранбена индустрија; Туризам; Трговија.

Деловни субјекти во општина: 1.269



СТРУКТУРА И ОРГАНИЗАЦИСКАТА ПОСТАВЕНОСТ НА ЕЛС

Градоначалник:

Димитар Бузлевски
странски јазик: француски
политичка припадност: СДСМ
службен тел: 045/454-450
мандат по ред: 1
од: 2005 до: 2009



Димитар Бузлевски е роден во с. Јанковец - Ресен. Завршил економски факултет. Од 19.04.2005 година е градоначалник на општина Ресен. Во периодот од 2003 до 2005 година работел како директор на „Македонски телекомуникации“. Од 1998 до 2003 бил пратеник во Собранието на Р. Македонија. Од 1994 до 1998 бил член на Владата на Р. Македонија. Претходно работел како директор на Царинската управа на Р. Македонија, финансиски директор на „Агроплод“ - Ресен, претседател на Извршниот совет на општина Ресен, менаџер по комерција во ИПОЗ Преспа - Ресен.

Совети на месните/урбаните заедници по општини:

с. Асамати - Зулал Сали
с. Брајчино - Спирос Диноски
с. Царев Двор - Стевче Радевски
с. Езерени - Кицо Стоевски
с. Козјак - Музафер Абдуловски
с. Горна Бела Црква - Зутеја Ремзи
с. Долна Бела Црква - Митко Гулевски
с. Подмочани - Благоја Гулевски
с. Лавци - Резак Касим
с. Рајца - Кице Павловски
с. Перово - Зоран Поповски
с. Курбиново - Борче Диноски
с. Претор - Илче Трајковски
с. Сливница - Менде Мишевски
с. Крани и с. Арвати - Казим Аслани
с. Штрбово - Илче Милевски
с. Наколец - Шерифи Јуксел
с. Долно Дупени - Круме Поповски
с. Љубојно - Андрија Секуловски
с. Грнчари - Музафер Мурати
с. Сопотско - Назир Шайри

Вкупно вработени во ЕЛС: 47

Структура (по образование): основно: 1; ССС: 25; ВишаСС: 2; ВСС: 19;

Структура (по етничка припадност): македонци: 39; албанци: 4; турци: 3; роми: 1;

Структура (број на вработени жени – родова застапеност): мажи: 31; жени: 16;

Претседател на Советот:

Владимир Ќоропановски
странски јазик: француски
политичка припадност: СДСМ
службен тел: 045/454-450
мандат по ред: 1
од: 2005 до: 2009

Советници:

Зало Ахмети - с. Крани
Атлан Муедини - с. Крани
Кице Мицковски - с. Царев Двор
Стојан Витански - Ресен
Нане Георгиевски - Ресен
Дијана Димитровски - Ресен
Кице Нанкуловски - Ресен
Бети Ќосевска - Ресен
Миле Тановски - Ресен
Владимир Ќоропановски - Ресен
Наџи Таировски - Ресен
Весна Арсовска - Митревска - с. Стење
Мише Петковски - с. Долна Бела Црква
Сашо Василевски - с. Царев Двор
Крсте Чаушевски - Ресен

Ресен - “Наум Божиновски“ - Цветанка Чумандра
Ресен - “Мите Трповски“ - Ванко Темелковски
Ресен - “Мите Богоевски“ - Иван Јовковски
с. Јанковец - Митко Нечовски
с. Кривени - Борис Божиновски
с. Избиште - Данче Милошевски
с. Лева Река - Андруш Јосифовски
с. Дрмени - Аце Цветковски
с. Златари - Јовче Јаневски
Ресен - “Таше Милошевски“ - Благоја Головодовски
с. Горно Дупени - Симе Симовски
с. Евла - Науме Угриновски
с. Болно - Јовче Јаневски
с. Стење - Кицо Ужановски
с. Шурленци - Тодорче Митревски
с. Волкодери - Менде Ивановски
с. Покрвеник - Јоне Цветковски
с. Прељубје - Живе Јошевски
с. Крушје - Борче Здравевски

ОРГАНИЗАЦИСКА ПОСТАВЕНОСТ ВО ЕЛС (СЕКТОРИ И ОДДЕЛЕНИЈА)

СЕКТОРИ

- ▶ Сектор за комунални работи, урбанизам и заштита на животната средина
Раководител: Никола Миљовски
тел: 047/452-947
- ▶ Сектор за финансирање, буџет и даноци
Раководител: Насип Бекири
тел: 047/451-800
- ▶ Сектор за правни, јавни, развојни и општи работи
Раководител: Кире Китевски
тел: 047/452-656
kkitevski@resen.gov.mk

ОДДЕЛЕНИЈА

- ▶ Одделение за урбанизам и заштита на животната средина
- ▶ Одделение за комунални работи
- ▶ Одделение за пресметување и наплата на даноци
- ▶ Одделение за финансирање и буџет
- ▶ Одделение за противпожарна заштита
Раководител: Сотир Тановски
тел: 047/452-172
- ▶ Одделение за економски развој и прекугранична соработка
Раководител: Даниела Апостоловска
тел: 047/451-508
daniela@resen.gov.mk
- ▶ Одделение за јавни служби
Раководител: Самоил Ламевски
тел: 047/451-042
- ▶ Одделение за правни и општи работи





ЕЛС ИНДЕКС

Јавно комунално претпријатие:
активно
Име на ЈКП: „Пролетер“
Адреса на ЈКП

ул. Обиколна, бр. 22
п.број 7310

Контакт:

Тел: 047/451-643,
факс: 047/455-461,
е-пошта: jkp_proleter@mt.net.mk

Директор

Музафер Мурати
странски јазик: англиски
етничка припадност: Албанец
службен тел: 047/455-460
мандат по ред: 3
Број на вработени во ЈКП: 84

Образование:**Основно образование:**

ОУ „Браќа Миладиновци“ - с. Царев
Двор
ОУ „Димитар Влахов“ с. Љубојно

ОУ „Славејко Арсов“ - с. Подмочани
ОУ „Мите Богоевски“ - Ресен
ОУ „Гоце Делчев“ - Ресен

Средно образование:

ОСУ „Цар Самоил“ - Ресен

Здравствена заштита:

ЈЗО „Здравствен дом“ - Ресен

Култура:

Дом на културата „Драги Тозија“ -
Ресен

Противпожарна заштита:

Територијална противпожарна единица
- Ресен
тел: 047/452-172

Информации:

Контакт лице: Нехру Сулејман тел:
047/452-726 факс: 047/452-200
емаил: nehruresen@yahoo.com

ГРАЃАНСКИ СЕКТОР

Соработка со граѓански организации

► Здружение на граѓаните
„Преспа“ - Ресен; „Набавка на табла
за пинг-понг за рурални населби“
5000 долари; Општина Ресен и
Светска банка - Социјална програма

► Организација на жените - Ресен;
„Здравствена едукација на жената
и рано откривање рак на дојката
- чекор до рамноправност на
половите во семејството“
14956 евра, СИДА

► Фокус - Ресен; „Осветлување
на централното градско јадро“,
ЕКП за координација со проектот
„Развој на општините и културата“;
„Манифестација Велигденски
хепенинг, „; „Малите носители на
младинската политика на локално
ниво“, Агенција за млади и спорт

► НЕКСАД - Ресен; „Реновирање
на џамијата Хаџи Рамадан“; ЕКП за
координација со проектот „Развој на
општините и културата“

► ЗГИ „Лобинг“ - Ресен;
„Ентериерно уредување на центарот
за културни активности на младите и
доопремување“ (прва и втора фаза);
ЕКП за координација со проектот
„Развој на општините и културата“

► „Тереза 2000“ - Ресен;
„Агротуристичка мрежа на
жените од преспанските езера
- Грција, Албанија, Македонија“;
„Формирање туристичко биро и
издавање пропаганден материјал
за Преспа“ - ЕКП за координација
со проектот „Развој на општините и
културата“

► РЕЦ Скопје; „Заедничка визија
за одржлив развој на Преспа“,
финансирано од ГТЦ

► КУД „Таше Милошевски“ -
Ресен; „Заедно за подобра Преспа“
финансирано од ГТЦ

► „Керамичка колонија“; „50
автори - 50 дела“; „Македонски
сувенир од глина и изработка на
сувенир од глина“ (2 интегрирани
проекти)-ЕКП за координација со
проект „Развој на општините и
културата“

► „Музичка младина“ - Ресен;
„Слав на пријателството и
соработката“ финансирано од ГТЦ

ТЕКОВНИ ПРОЕКТИ, ВРЕДНОСТ И НИВЕН ДОНАТОР

Проект	Донатор	Буџет
Мапирање на инвестициските и развојните можности на општините во РМ	УНДП, МАКИНВЕСТ, Агенција за странски инвестиции на РМ	8.000 долари
Изградба на детско игралиште и парк	Европска агенција за реконструкција и Влада на РМ	65.000 евра
Изградба на филтер-станција за вода за пиење во с. Арвати	Министерство за земјоделство, шумарство и водостопанство	3.650.000 денари
Изработка на техничка документација за изградба на фекална канализација во селата Брајчино, Љубојно, Долно Дупени и Наколец	Министерство за животна средина и просторно планирање	633.600 денари
Намалување на влијанието на земјоделството врз животната средина и опремување на педолошката лабораторија	УНДП	110.000 денари
Обезбедување дополнителни количини вода за пиење во с. Сопотско	Општина Ресен	2.000.100 денари
Поддршка на ширењето на услугите за управување со цврст отпад во руралните средини во подрачјето на Преспанското Езеро	СДЦ	349.000 долари
Посредување при вработување млади, високообразовани и невработени	УНДП	21.240 долари
Реконструкција на системот за вода за пиење во с. Љубојно	Министерство за транспорт и врски	3.150.000 денари
Уредување и заштита на Голема Река	Швајцарска агенција за развој и соработка	800.000 долари
Уредување на рекреативната зона во с. Јанковец	Министерство за животна средина и просторно планирање	720.036 денари



ПОЗНАЧАЈНИ РЕАЛИЗИРАНИ ПРОЕКТИ



Проект	Донатор	Буџет
Асфалтирање улици во градот Ресен	Фонд за патишта	8.500.000 денари
Водоснабдување на с. Штрбово	Светска банка	30.000 долари
Дом на културата во с. Грнчари	ИОМ	70.000 долари
Замена на азбестни цевки во с. Асамати	СИДА - АМПЕП (СИДА - АМПЕП)	8.000 евра
Изградба на канали за наводнување и рационално користење на водата за наводнување од реката во с. Долно Дупени	СИДА	15.000 евра
Изградба на нов резервоар за вода за пиење, замена на стариот цевковод во с. Курбиново	СИДА	13.022 евра
Изградба на резервоар за вода за пиење во с. Стење	ИОМ	24.700 долари
Изградба на селски дом во с. Избишта	СИДА - АМПЕП	6.500 евра
Изградба на училиница во ОУ Крани	Буџет на општината Ресен	180.000 денари
Изградба на фекална канализација во с. Јанковец	КФВ (КФЊ)	114.000 евра
Информативен компјутерски центар	УНДП	20.000 денари
Канали за наводнување во с. Златари	СИДА - АМПЕП	5.500 евра
Канализација во Ресен	Министерство за транспорт и врски	1.000.000 денари
Младинско-рекреативен центар во Ресен	ИОМ	150.000 долари
Набавка на 40 клупи за паркот во центарот на градот	УНДП	5.000 долари
Обезбедување вода за пиење и приклучување на регионалниот водовод во с. Долно Перово	СИДА	1.333 евра
Обезбедување дополнителни количини вода за пиење во с. Рајца	СИДА	13.950 евра
Пречистителна станица во Отешево	ИЦЕРД, ЦУНИ-УСАИД	80.000 долари
Програма за вработување млади лица	УНДП	75.000 долари
Реконструкција на кино-сала и адаптација на истата за организирање на културно-забавниот живот во општината	ИОМ	182.000 долари
Реновирање на градската фонтана	Фондација Мобимак за Македонија	2.000 евра
Реставрација на фасада и внатрешно уредување на Куќата на Нијази Беј (Сарајот)	Министерство за култура на Р. Македонија	-
Селски дом во с. Долна Бела Црква	СИДА - АМПЕП	8.500 евра
Со КФВ (КФЊ)-банката потпишан е договор за решавање на проблемите околу заштитата од загадување и изградба на инфраструктура	КФВ	7.500.000 евра
Стандардизација на административните процедури и отворање биро за информации на граѓаните	ЕАР	40.840 евра
Уредување на улицата „Гоце Делчев,,	КФВ	147.000 евра

ПЛАНИРАНИ ПРОЕКТИ ВО ИДНИНА

- ▶ Довршување водоводот во с. Коњско - 1.500.000 денари
- ▶ Изградба на локални улици во 10 селски населби - 17.500.000 денари
- ▶ Изградба на нов систем за вода за пиење за с. Претор, Асамати, Курбиново - 4.550.000 денари
- ▶ Изградба на ново пазариште на нова локација.
- ▶ Изградба на обиколен пат на регионалниот пат Битола-Ресен-Охрид. 209.100.000 денари
- ▶ Изградба на пат за поврзување на културно-историски споменици, Св. Илија (Грнчари), Св. Ѓорѓи (Курбиново) и Св. Мала Богородица (Сливница) - 15.000.500
- ▶ Изградба на патот Ресен-с. Јанковец - 16.375.000 денари
- ▶ Изградба на тротоари во Ресен - 4.500.000 денари
- ▶ Изградба на фекална канализација во с. Долна и Горна Бела Црква и Козјак-48.000.000 денари
- ▶ Изградба на фекална канализација во с. Јанковец - 18.000.000 денари
- ▶ Изградба на фекална канализација во с. Љубојно, Долно Дупени, Брајчино, Наколец - 95.000.000 денари
- ▶ Канализација во градот Ресен-8.500.000 денари
- ▶ Обезбедување дополнителни количини вода за пиење со нов зафат и реконструкција на постојниот систем во с. Долно Дупени - 2.250.000 денари
- ▶ Осветлување на улиците во Ресен - 9.500.000 денари
- ▶ Регулација на речните корита во с. Перово, Евла, Болно, Подмочани, Долна и Горна Бела Црква, Козјак, Грнчари, Покрвеник, Прељубје - 7.800.000 денари
- ▶ Реконструкција на регионалниот водовод 4.500.000 евра
- ▶ Санирање на спортската сала во Ресен. 1.250.000 денари
- ▶ Уредување на плажите на брегот на Преспанското Езеро - 12.500.000 денари





Општина Росоман



Адреса на седиштето:
Пролетерска бр. 1а
1422 Росоман

Контакт:
тел. 043-/441-443
факс 043/441-331

е-пошта:
opstrosoman@yahoo.com



Опис на општината

Се наоѓа во централниот дел на државата. Низ општината поминува патот П-106 Градско-Прилеп-Охрид што ја поврзува со сите дестинации. Главни гранки се овоштарството и лозарството, од кои егзистира поголемиот дел од населението во општината.

Главни стопански гранки

Земјоделство и преработка на земјоделски производи, мали и средни претпријатија, стопанско-услужни дејности.

Деловни субјекти во општина: 128

Буџет на општината

Буџет на општината во 2004 година: 7.500.000 (МКД)
Проектиран буџет за 2005 година: 15.690.000 (МКД)

Структура и организациската поставеност на ЕЛС

Градоначалник:

Гоце Величковски
странски јазик: англиски
политичка припадност: СДСМ
службен тел: 043/441-331
мандат по ред: 2
од: 2000 до: 2008

Претседател на Советот:

Ратко Стаменов
политичка припадност: ЛДП
службен тел: 043/441-443
мандат по ред: 3
од: 1996 до: 2008

Советници:

Блага Бојкова - с. Трстеник
Владо Орданов - с. Сирково
Марјанчо Пенчев - Росоман
Анета Јоновска-Љубенова - Росоман
Милка Медаревиќ - с. Сирково
Дејан Николов - Росоман
Ратко Стаменов - Росоман

Роден е во 1970 година. Дипломирал на Економски факултет. За првпат е избран 2000 година како градоначалник. Поради агилноста во работата, добрите резултати, развојот на општината, повторно е избран во 2005 година за градоначалник на општина Росоман.

Вкупно вработени во ЕЛС: 5

Структура (по образование): основно: 1; ССС: 1; ВСС: 3;

Структура (по етничка припадност): македонци: 4; срби: 1;

Структура (број на вработени жени – родова застапеност): мажи: 4; жени: 1;

Број на жители:	4.141
Број на населени места:	-
Градови:	0
Села:	10
Број на месни заедници:	9
Површина:	134 км ²
Ден на општината:	17 Декември

Структура на населението

Македонци	89.21%
Албанци	0.00%
Турци	0.00%
Роми	0.14%
Власи	0.00%
Срби	9.88%
Бошњаци	0.00%
Останати	0.77%

Статистички податоци од последниот попис од 2002



ЕЛС ИНДЕКС

Јавно комунално претпријатие:
Активно Росоман
Име на ЈКП: Јавно претпријатие за
комунални дејности „Росоман“
Адреса на ЈКП

ул. Пролетерска, бр. 1А
п.број 1422

Контакт:

Тел: 043/441-671,
факс: 043/441-671,

Директор

Васко Ѓорѓиевски
етничка припадност: Македонец
службен тел: 043/441-671
мандат по ред: 1

Број на вработени во ЈКП: 11

► Образование:

Основно образование:
ОУ „Пере Тошев“ - ПЕ Сирково
ЦОУ „Пере Тошев“ - Росоман

► Здравствена заштита:

Амбуланта во Сирково
Општа амбуланта „Росоман“ - Росоман

ОРГАНИЗАЦИСКА ПОСТАВЕНОСТ ВО ЕЛС (СЕКТОРИ И ОДДЕЛЕНИЈА)

ОДДЕЛЕНИЈА

- Одделение за инспекциски работи и инспекторат
- Одделение за правни, финансиски и општи работи
- Одделение за развој, комунални дејности и услуги на граѓаните

ТЕКОВНИ ПРОЕКТИ, ВРЕДНОСТ И НИВЕН ДОНАТОР

Проект	Донатор	Буџет
Водоснабдување на Росоман	Министерство за транспорт; Фонд за води	-
Водоснабдување на с. Паликура	Министерство за транспорт	-
Локален пат за Мрзен правец	Биро за недоволно развиените подрачја	-
Фекална канализација во с. Сириково	Министерство за животна средина	-

ПЛАНИРАНИ ПРОЕКТИ ВО ИДНИНА

- Асфалтирање на локален пат за с. Манастирец.
- Асфалтирање улици во општина Росоман.
- Водоснабдување на Паликура.
- Водоснабдување на Росоман.
- Изградба на детска градинка.
- Изградба на детски игралишта.
- Изградба на пазар за земјоделски производи на големо.
- Изградба на трафостаница 35 (kV) во Росоман.
- Пречистителна станица по течението на Црна Река.
- Стратегија за локален економски развој.

ПОЗНАЧАЈНИ РЕАЛИЗИРАНИ ПРОЕКТИ



Проект	Донатор	Буџет
Водоснабдување на с. Паликура	МЦМС, Министерство за транспорт	-
Водоснабдување на с. Сирково	МЦМС, локалната самоуправа	-
Изградба на зелен пазар	УСАИД, локалната самоуправа	-
Изградба на локален пат - Крушевица	КАРДС-програма	-
Изградба на потисен цевковод за водоснабдување на Росоман	УНДП, Министерство за транспорт, Фонд за води	-
Оградување депонија	Министерство за животна средина	-
Реконструкција на амбулантата во Росоман	Швајцарска амбасада	-
Реконструкција на водоводната мрежа во с. Сирково	Министерство за транспорт	-
Реконструкција на водоводната мрежа на с. Трстеник	МЦМС, Министерство за земјоделство	-
Реконструкција на школото во с. Манастирец	Шведска амбасада	-
Фекална канализација во с. Манастирец	Локалната самоуправа	-





Локација: Во Овчеполската котлина во североисточниот дел на РМ



Адреса на седиштето:
плошад Илинден бб
град Свети Николе,
п.број 2220

Контакт:
тел. 032/444-169
факс 032/443-910
www.svetinikole.gov.mk

ОПИС НА ОПШТИНАТА

Се наоѓа на надморска височина од 200 до 400 метри и е под континентални и медитерански климатски влијанија. Стопанството е недоволно развиено, најголем број од стопанските субјекти ја извршуваат трговската дејност. На ниво на општината постојат недоволно искористени потенцијали за изработка на конци и ткаенини, волна, масти од животинско и од растително потекло, производство на картонска амбалажа и недоволно искористен потенцијал за развој на земјоделството и сточарството. Претежно е земјоделски регион со земјоделска површина од 28000 ха, од кои 80% е обработливо земјиште и шуми со површина од 5783,5 ха. Општината располага и со слободни пасишта со површина од 14147 ха за одгледување крупен и ситен добиток. Вкупниот број вработени лица од работно способните е 5580, додека бројот на невработените изнесува 5184 или 48%. Во поглед на патната инфраструктура, постои добра патна поврзаност.

ЛОКАЛЕН ЕКОНОМСКИ РАЗВОЈ (ЛЕР)

► Стратегија за локален економски развој

2003-2008 г.

► Главни компетативни предности на општината

Расположливост со обработлива земјоделска површина; Еколошки чиста и здрава животна средина; Можност за примена на органско земјоделско производство.

ГЛАВНИ ПРИОРИТЕТИ ЗА ЛОКАЛЕН ЕКОНОМСКИ РАЗВОЈ

Подобрување на квалитетот и квантитетот на водата за пиење; Поттикнување и развој на земјоделството и сточарството; Привлекување нови инвестиции.

ГЛАВНИ СТОПАНСКИ ГРАНКИ

Земјоделство; Сточарство; Текстилна индустрија; Мелничко-пекарска индустрија, Месна индустрија.

Деловни субјекти во општина: 520

БУЏЕТ НА ОПШТИНАТА

Буџет на општината во 2004 година: 30.653.780 (МКД)

Проектиран буџет за 2005 година: 74.307.329 (МКД)

ЛОКАЛЕН ЕКОЛОШКИ АКЦИСКИ ПЛАН (ЛЕАП)

Во 2002 г.

► Главни еколошки проблеми во општината

Квалитет и квантитет на водата за пиење; Загадување на светиниколската река; Управување со цврст отпад; Квалитетна храна од растително и животинско потекло; Зголемување на шумскиот фонд.

Број на жители:	18.497
Број на населени места:	
Градови:	1
Села:	34
Број на месни заедници:	23
Површина:	480 км ²
Ден на општината:	14 Септември

Структура на населението

Македонци	97.34%
Албанци	0.00%
Турци	0.44%
Роми	0.39%
Власи	1.28%
Срби	0.38%
Бошњаци	0.01%
Останати	0.16%

Статистички податоци од последниот попис од 2002



СТРУКТУРА И ОРГАНИЗАЦИСКАТА ПОСТАВЕНОСТ НА ЕЛС

Градоначалник:

Слободан Даневски
странски јазик: англиски
политичка припадност: Либерална партија
службен тел: 032/444-169
мандат по ред: 2
од: 2000 до: 2009



Роден е на 12.03.1957 година во Свети Николе, дипломирал на телекомуникации во Сараево. Во периодот од 1989 до 1996 година ја врши функцијата претседател на Собранието на општина Свети Николе, а истовремено е пратеник во Собранието на РМ. Од април 2005 година е градоначалник на општината.

Совети на месните/урбаните заедници по општини:

Преод - Трајков Боре
Пеширово - Светко Митров
Мустафино - Аце Димитриевски
Малино - Миле Донеvски
Горобинци - Ивица Трајковски
Кадрифаково - Љупче Арсенов
Црнилиште - Драги Павлов
Немањици - Орце Гичев
Кнежје - Костадинов Чедо
Ерцелија - Дане Саздовски
Амзабегово - Фанев Блажо
Сопот - Зоран Стојчев
Бел Камен - Љупчо Нанев
Стањевци - Трајчо Теев
Ѓуѓанци - Добре Велков
Орел - Тодор Вучев
Ранченци - Зоран Крстев
Мечкуевци - Стојмир Велков
Крушица - Младен Тошев
Трстеник - Игорче Тодоров
Свети Николе 1 - Александар Андонов
Свети Николе 2 - Дане Ефремов
Павлешенци - Момчило Петрушев

Вкупно вработени во ЕЛС: 32

Структура (по образование): основно: 5; ССС: 11; ВишаСС: 1; ВСС: 15;

Структура (по етничка припадност): македонци: 32;

Структура (број на вработени жени – родова застапеност): мажи: 17; жени: 15;

Претседател на Советот:

Илија Стоилев
странски јазик: англиски
политичка припадност: ВМРО-НП
службен тел: 070/322-542
мандат по ред: 1
од: 2005 до: 2009

Советници:

Зоран Стојчев - Свети Николе
Фрањо Шкорвага - Свети Николе
Зико Ѓорѓиев - Свети Николе
Оливер Иванов - Свети Николе
Марјан Зафиров - Свети Николе
Станка Анастасова - Свети Николе
Фросина Панева - Свети Николе
Аце Андонов - Свети Николе
Данче Наков - Свети Николе
Сашо Андонов - Свети Николе
Стојан Гилев - Свети Николе
Ристе Андонов - Свети Николе
Благој Панов - Свети Николе
Ванче Димитриев - Свети Николе

ОРГАНИЗАЦИСКА ПОСТАВЕНОСТ ВО ЕЛС (СЕКТОРИ И ОДДЕЛЕНИЈА)

СЕКТОРИ

- ▶ За урбанизам, градежништво и комунални дејности
Раководител: Сашо Панев
тел: 032/444-169
- ▶ За правни и финансиски работи
Раководител: Кирил Макаровски
тел: 032/444-169

ОДДЕЛЕНИЈА

- ▶ За општи и правни работи
Раководител: Тоде Петров
- ▶ За локален економски развој
- ▶ За урбанизам
- ▶ Даночно одделение
Раководител: Ванчо Пешевски
- ▶ За финансии и буџет



ЕЛС индекс

Јавно комунално претпријатие:
Активно Свети Николе
Име на ЈКП: Единство
Адреса на ЈКП

ул. Карпошева, бр. 82
п.број 2220

Контакт:

Тел: 032/443-837,
факс: 032/443-837,
е-пошта: mmakavej@yahoo.com

Директор

Марјан Давитков
странски јазик: англиски
етничка припадност: Македонец
службен тел: 070/264-331
мандат по ред: 1
Број на вработени во ЈКП: 91

► Образование:

Основно образование:

ОУ „Даме Груев“ - Ерцелија
ОУ „Св. Кирил и Методиј“ - Свети
Николе
ОУ „Гоце Делчев“ - Свети Николе

Средно образование:
„Кочо Рацин“ - Свети Николе

► Здравствена заштита:

Хигиено-епидемиолошка служба
доктор Ѓорѓи Гаврилски
Здравствен дом „Примариус“

► Култура:

Музеј на град Свети Николе
Дом на културата „Крсте Петков
Мисирков“ - Свети Николе

► Противпожарна заштита:

тел: 032/440-193

► Информации:

Граѓански информативен центар
Контакт лице: Валентина Митева
тел: 032/444-982 факс: 032/444-982
емаил: valentimi@hotmail.com

ГРАЃАНСКИ СЕКТОР

Соработка со граѓански организации

- Здружение на граѓаните за хендикепирани и маргинализиран лица „ПОРАКА“
- Изгрејсонце - младите за демократија
- Граѓанска иницијатива на жените - „ГИЖ“
- Општинска организација на жените - „ОЖ“
- Извиднички одред „Гоце Делчев“,
- Еколошко друштво „Изгрев“ - стратегија за: водени ресурси, цврст отпад, ЛЕАП



ТЕКОВНИ ПРОЕКТИ, ВРЕДНОСТ И НИВЕН ДОНАТОР

Проект	Донатор	Буџет
Набавка на специјално возило за фекална канализација	Јапонска влада	67.800 долари
Реконструкција на уличен цевковод	СИП	120.000 долари

ПОЗНАЧАЈНИ РЕАЛИЗИРАНИ ПРОЕКТИ



Проект	Донатор	Буџет
Пошумување дел од локалитет на браната Мавровица	СИП	24000 долари
Програма за поддршка на општините	УНДП	25000 долари
Реконструкција на градскиот плочник	СИП	140000 долари
Реконструкција на речното корито на Горобинска Река	СИП	190000 долари

ПЛАНИРАНИ ПРОЕКТИ ВО ИДНИНА

- Изградба на градски базен.
- Изградба на регионални пумпни станици низ дистрибутивната мрежа.
- Изградба на спортска сала.
- Истражни бушотини за алтернативно водоснабдување на Свети Николе.
- Планирано управување со комуналниот отпад.
- Регулација на речното корито на Светиниколската Река.
- Реконструкција на колекторот кај детската градинка.
- Реконструкција на пумпна станица.
- Реконструкција на ракометно игралиште.
- Формирање бизнис-инкубатор.





Адреса на седиштето:
„2“ бр. 2
1054 с. Сопиште

Контакт:
тел. 02/2785-100
факс 02/2785-109

ОПИС НА ОПШТИНАТА

Се наоѓа на југозападната страна од планината Водно, на надморска височина 600-800 м, оддалечено од градот Скопје 8 км.

ЛОКАЛЕН ЕКОНОМСКИ РАЗВОЈ (ЛЕР)

▶ Главни компетативни предности на општината

Развој на овоштарство; Развој на лозарство; Услови за развој на чиста храна.

ГЛАВНИ ПРИОРИТЕТИ ЗА ЛОКАЛЕН ЕКОНОМСКИ РАЗВОЈ

Изградба на водовод; Изградба на сончев град; Услови за прехранбена индустрија.

ГЛАВНИ СТОПАНСКИ ГРАНКИ

Земјоделство; Сточарство; Мало стопанство; Планински туризам.

Деловни субјекти во општина: -

БУЏЕТ НА ОПШТИНАТА

Буџет на општината во 2004 година: 16.000.000 (МКД)
Проектиран буџет за 2005 година: 23.000.000 (МКД)

ЛОКАЛЕН ЕКОЛОШКИ АКЦИСКИ ПЛАН (ЛЕАП)

За периодот 2000-2015 год.

▶ Главни еколошки проблеми во општината

Комунален отпад; Диви депонии.



Број на жители:	5.656
Број на населени места:	-
Градови:	0
Села:	13
Број на месни заедници:	12
Површина:	223 км ²
Ден на општината:	-

Структура на населението

Македонци	60.18%
Албанци	34.33%
Турци	4.30%
Роми	0.00%
Власи	0.07%
Срби	0.57%
Бошњаци	0.00%
Останати	0.55%

Статистички податоци од последниот попис од 2002



СТРУКТУРА И ОРГАНИЗАЦИСКАТА ПОСТАВЕНОСТ НА ЕЛС



Градоначалник:

Љупчо Кеџ Мицковски
службен тел: 02/2785-100
мандат по ред: 1
од: 2005 до: 2009

Претседател на Советот:

Алит Шаџировски
мандат по ред: 1

Советници:

Бајрам Идризовски - с. Држилово
Алит Шаџировски - с. Патишка Река
Исмет Нујовски - с. Чифлик
Бафти Рамадановски - с. Света Петка
Малзам Љатиџи - с. Света Петка
Радислав Панчевски - с. Долно Соње
Тихо Петревски - с. Долно Соње
Жаклина Николовска - с. Ракотинци
Игор Алексовски - с. Ракотинци
Дејан Паметковски - с. Сопиште
Игор Трпески - с. Сопиште

Совети на месните/урбаните заедници по општини:

Говрлево-Барово -
Сопиште -
Држилово - Бајрам Зејниловски
Патишка Река - Џабир Реџеповски
Ракотинци - Дејан Нецовски
Добри Дол -
Нова Брезница - Стојан Ристоски
Јаболци - Стојан Гроздановски
Света Петка - Малзам Љатиџи
Чифлик - Фејзо Јакуповски
Горно Соње - Владимир Ивановски-
Лумбарко
Долно Соње - Зоран Китановски

Вкупно вработени во ЕЛС: 18

Структура (по образование): основно: 4; ССС: 8; ВишаСС: 1; ВСС: 5;

Структура (по етничка припадност): македонци: 18;

Структура (број на вработени жени – родова застапеност): мажи: 11; жени: 7;

ЕЛС индекс

Јавно комунално претпријатие:

Активно

Име на ЈКП: ЈКП „Сопиште“

Адреса на ЈКП

ул. 2, бр. 2
п.број 1054

Директор

Будислав Јовески
етничка припадност: Македонец
службен тел:
мандат по ред: 2
од: 2000 до:

Број на вработени во ЈКП: 9

Образование:

Основно образование:

Подрачно училиште с. Патишка Река
Подрачно училиште с. Држилово
Подрачно училиште с. Света Петка
Подрачно училиште с. Чифлик
Подрачно училиште с. Долно Соње
Подрачно училиште с. Добри Дол
Подрачно училиште с. Сопиште
ЦОУ „Драга Стојановска“ - с. Ракотинци

Здравствена заштита:

Здравствен дом Скопје - амбуланта
Ракотинци

ОРГАНИЗАЦИСКА ПОСТАВЕНОСТ ВО ЕЛС (СЕКТОРИ И ОДДЕЛЕНИЈА)

ОДДЕЛЕНИЈА

- ▶ Одделение за инспекциски работи - инспекторат
Раководител: Живко Мицевски
тел: 02/2785-100
- ▶ Одделение за урбанизам, комунални дејности и заштита на животната средина
Раководител: Предраг Љумовиќ
тел: 02/2785-102
- ▶ Одделение за финансии, даноци и ЛЕР
Раководител: Бошко Дуковски
тел: 02/2785-104
- ▶ Одделение за нормативно-правни и општи работи
Раководител: Мите Петровски
тел: 02/2785-103, 02/2785-100 (централа)

ГРАЃАНСКИ СЕКТОР

Соработка со граѓански организации

- ▶ Шелтер-центар
- ▶ Мрежен електронски центар
- ▶ ОРТ - Скопје

ПЛАНИРАНИ ПРОЕКТИ ВО ИДНИНА

- ▶ Патишка Река.
- ▶ Регионален водовод.

ТЕКОВНИ ПРОЕКТИ, ВРЕДНОСТ И НИВЕН ДОНАТОР

Проект	Донатор	Буџет
Водовод - Дражилово		-
Водовод во Ракотинци - резервоар		-
Проект за инфраструктура на објект од мал обем	АЛКА	-

ПОЗНАЧАЈНИ РЕАЛИЗИРАНИ ПРОЕКТИ

Проект	Донатор	Буџет
Резервоар за водоснабдување - Ракотинци		-
Фекална канализација во Сопиште		-





ОПШТИНА СТАРО НАГОРИЧАНЕ



Адреса на седиштето:
1303 с. Старо Нагоричане

Контакт:
тел. 031/495-666
факс 031/495-333

е-пошта:
stnagor@yahoo.com

интернет страна:
www.
opstinastaronagoricane.
gov.mk

ОПИС НА ОПШТИНАТА

Општината Старо Нагоричане се наоѓа во североисточниот дел на Република Македонија. Граничи со општините Куманово, Ранковце и Кратово и на север со Р. Србија. Со новиот закон за територијална организација е една од поголемите општини по територија со површина од 451 км² и 39 населени места.

ЛОКАЛЕН ЕКОНОМСКИ РАЗВОЈ (ЛЕР)

► Главни компетативни предности на општината

Природни ресурси за економски развој на општината; Еколошки релативно чиста општина за производство на здрава храна; Развој на селски и манастирски туризам.

ГЛАВНИ ПРИОРИТЕТИ ЗА ЛОКАЛЕН ЕКОНОМСКИ РАЗВОЈ

Изградба на инфраструктура (водовод, локални патишта, канализација со пречистителни станици); Развој на малите и средните претпријатија; Развој на бањско-рекреативен, селски и манастирски туризам.

ГЛАВНИ СТОПАНСКИ ГРАНКИ

Земјоделство; Сточарство; Преработка на овошје и зеленчук; Експлоатација на шуми и минерални суровини.

Деловни субјекти во општина: -

БУЏЕТ НА ОПШТИНАТА

Буџет на општината во 2004 година: 9.977.000 (МКД)
Проектиран буџет за 2005 година: 18.615.608 (МКД)

ЛОКАЛЕН ЕКОЛОШКИ АКЦИСКИ ПЛАН (ЛЕАП)

► Главни еколошки проблеми во општината

Комунален отпад, отпадни води, немање санитарна депонија.

Број на жители:	4.840
Број на населени места:	-
Градови:	0
Села:	39
Број на месни заедници:	27
Површина:	451 км ²
Ден на општината:	11 Ноември

Структура на населението

Македонци	80.71%
Албанци	0.02%
Турци	0.00%
Роми	0.02%
Власи	0.00%
Срби	19.13%
Бошњаци	0.00%
Останати	0.12%

Статистички податоци од последниот попис од 2002



СТРУКТУРА И ОРГАНИЗАЦИСКАТА ПОСТАВЕНОСТ НА ЕЛС

Градоначалник:

Власта Димковий
политичка припадност: ДПСМ
службен тел: 031/495-666
мандат по ред: 2
од: 2000 до: 2009



Роден е на 31.05.1958 година во Старо Нагоричане во работничко земјоделско семејство. Татко е на 3 деца. Основно училиште завршил во Старо Нагоричане, додека средно образование во Куманово. Дипломирал на Земјоделскиот факултет во Скопје во 1983 година, лозаро-овоштарски смер. Работел 15 и половина години во ЗИК Куманово како агроном на повеќе раководни функции. Во 2000 година на локалните избори е избран на функцијата градоначалник на општина Старо Нагоричане како кандидат на ДПСМ. На локалните избори 2005 година повторно е избран на функцијата градоначалник на општина Старо Нагоричане како кандидат на коалицијата „За Македонија заедно“.

Совети на месните/урбаните заедници по општини:

Врагатурце - Благоја Горѓиевски
Младо Нагоричане - Чедо Спасовски
Челопек - Зоран Филипovski
Алгуња - Миле Стојменовиќ
Стрновац - Трајко Костовски
Драгоманце - Горан Ангеловски
Арбанашко - Маријан Даиловски
Никуљане - Зоран Димковий
Бајловце - Доце Тасевски
Добрача - Сашо Петковски
Коинце - Оливер Бошковски
Жегљане - Слободан Стојковски
Старо Нагоричане - Драган Спасиќ

Претседател на Советот:

Рашко Цветковски
политичка припадност:
службен тел: 070/526-829
мандат по ред: 1
од: 2005 до: 2009

Советници:

Душан Спирковски - с. Младо Нагоричане
Владе Јакимовски - с. Челопек
Марјан Даиловски - с. Дејловце
Часлав Трајковий - Старо Нагоричане
Драги Стаменковски - с. Младо Нагоричане
Весна Димитриевска - с. Пузаљка
Жаклина Јовановска - с. Драгоманце
Новча Крстевски - с. Пелинце
Рашко Цветковски - с. Канарево

Кокино - Ѓоре Антевски
Сув Орах - Саша Атанасовски
Малотино - Иле Горѓиевски
Пузаљка - Зоран Димитриевски
Пелинце - Душан Спасиќ
Војник - Станоје Јовановски
Стрезовце - Светислав Петрушевски
Облавце - Видан Јакимовски
Руѓинце - Мирча Миленковски
Макреш - Миланча Антевски
Канарево - Томе Илиевски
Мегленце - Марјан Ангеловски
Степанце - Часлав Стојмановски
Жељувино - Зоран Тошевски

Вкупно вработени во ЕЛС: 11

Структура (по образование): основно: 1; ССС: 7; ВишаСС: 1; ВСС: 2;

Структура (по етничка припадност): македонци: 5; срби: 6;

Структура (број на вработени жени – родова застапеност): мажи: 7; жени: 4;

ОРГАНИЗАЦИСКА ПОСТАВЕНОСТ ВО ЕЛС (СЕКТОРИ И ОДДЕЛЕНИЈА)

ОДДЕЛЕНИЈА

- ▶ Одделение за урбанизам, комунални работи и заштита на животната средина и инспекциски надзор
Раководител: Лазар Димитриевиќ
тел: 031/495-333
- ▶ Одделение за финансии
Раководител: Лила Лазаревска
тел: 031/495-333
- ▶ Одделение за администрирање приходи - заедничка служба во Куманово
Раководител: Лорен Антевски
тел: 031/425-127



ЕЛС ИНДЕКС

Јавно комунално претпријатие:

Активно

Име на ЈКП: „Козјак“ - Старо

Нагоричане

Адреса на ЈКП

с. Старо Нагоричане
п.број 1303

Контакт:

Тел: 031/495-333,

факс: 031/495-333,

Директор

Дејан Јовчиќ

етничка припадност: Србин

службен тел: 070/837-211

мандат по ред: 1

од: 2003 до:

Број на вработени во ЈКП: 1

► Образование:

Основно образование:

ОУ „Светозар Марковиќ“ - Старо Нагоричане

ОУ „Христијан Карпош“ - с. Младо Нагоричане

ОУ „Христијан Карпош“ - с. Драгоманце

► Здравствена заштита:

Амбуланта во Жегљане

Амбуланта во Арбанашко

Амбуланта во Бајловце

Амбуланта во Младо Нагоричане

Амбуланта во Старо Нагоричане

► Противпожарна заштита:

Аматерска

ГРАЃАНСКИ СЕКТОР

Соработка со граѓански организации

► ГАРД Куманово - пошумување на територијата на општината Старо Нагоричане

► „Еко-тим“ - чистење на патот до манастирот „Забел“ и чистење на дворот во манастирот „Забел“

► Обединета српска заедница во Македонија - отворање едукативен центар за деца и младинци - „ДУ-ГА“



ТЕКОВНИ ПРОЕКТИ, ВРЕДНОСТ И НИВЕН ДОНАТОР

Проект	Донатор	Буџет
Изградба на водовод во с. Стрезовце и Војник	Министерство за транспорт и врски	1.000.000 евра и денари
Изработка на ЛЕАП за општината Старо Нагоричане	Министерство за животна средина	240.000 денари
Изградба на тротоари и улично осветлување во Старо Нагоричане	УСАИД	62.000 долари
Обезбедени средства и започната изградба на водовод во Младо Нагоричане	Европска агенција за реконструкција - програма КАРДС	487.000 евра

ПОЗНАЧАЈНИ РЕАЛИЗИРАНИ ПРОЕКТИ



Проект	Донатор	Буџет
Дограѓа на локален пат во Никуљане во должина од 0,7 км	ЗОРС „Алка,,	30.000 евра
Донација на трактор за организирано собирање цврст отпад	УСАИД	-
Изградба на локален пат во Арбанашко во должина од 1,5 км	Министерство за локална самоуправа	3.471.386 денари
Изградба на локален пат во маалата Брадиновци и Младо Нагоричане во должина од 2,6 км	Буџет на општината Старо Нагоричане	-
Изградба на локален пат во маалата Пиленац и Младо Нагоричане во должина од 0,7 км	Буџет на општината Старо Нагоричане	-
Изработка на бушотина за водоснабдување на Жегљане, Степанце и Карловце	МЦМС	400.000 денари
Изработка на техничка документација за локални патишта	Буџет на општината Старо Нагоричане	-
Реконструкција на Ученичкиот дом во ОУ „Христијан Карпош,, с. Драгоманце	Светска банка	-

ПЛАНИРАНИ ПРОЕКТИ ВО ИДНИНА

- Довршување на локалниот пат Арбанашко-Дејлов преслап.
- Завршување на водоводот во Жегљане, Степанце и Карловце.
- Изградба на водовод во Пузаљка, Бајловце и Татариновац.
- Изградба на канализација во Старо Нагоричане и дел од Младо Нагоричане.
- Изградба на патишта до манастирите Карпино и Забел.
- Изградба на патот Старо Нагоричане-Никуљане.
- Изградба на повеќе пристапни маалски патишта во општината, за кои има изготвена комплетна техничка документација.
- Изработка на рекламни материјали за општината и поставување 3 билборда за промовирање на најважните туристички локации.
- Организирано собирање комунален отпад.
- Пробивање и тампонирање три патни правци: Р-202 - Пузаљка; Драгоманце-Стрновац; Бајловски пат-Канарево.
- Реконструкција на водовод во Облавце.
- Реновирање на општинска зграда во Старо Нагоричане.





Адреса на седиштето:

Маршал Тито бб
град Струга,

Контакт:

тел. 046/781-335
факс 046/781-680

е-пошта: -

интернет страна: -

Локален економски развој (ЛЕР)

► Стратегија за локален економски развој

2002-2006 година

► Главни компетативни предности на општината

Природни богатства (езеро, река, шуми...); Расположливи производни и туристички капацитети; Чиста економска средина; Близина на аеродром.

Главни приоритети за локален економски развој

Развој на општината во модерен туристички центар; Опстанок на постојниот број и отворање нови развојни места; Развој на сообраќајната и комуналната инфраструктура.

Главни стопански гранки

Туризам и угостителство; Текстилна индустрија; Градежништво; Земјоделство.

Деловни субјекти во општина: 2936

Буџет на општината

Буџет на општината во 2004 година: 107.511.961 (МКД)

Проектиран буџет за 2005 година: 233.808.326 (МКД)

Локален еколошки акциски план (ЛЕАП)

2002-2006 година

► Главни еколошки проблеми во општината

Непостоење депонија и постоење диви депонии.

Број на жители:	65.375
Број на населени места:	-
Градови:	1
Села:	54
Број на месни заедници:	52
Површина:	483 км ²
Ден на општината:	8 Ноември

Структура на населението

Македонци	32.09%
Албанци	56.85%
Турци	5.72%
Роми	0.18%
Власи	1.04%
Срби	0.17%
Бошњаци	0.16%
Останати	3.79%

Статистички податоци од последниот попис од 2002



СТРУКТУРА И ОРГАНИЗАЦИСКАТА ПОСТАВЕНОСТ НА ЕЛС

Градоначалник:

Рамиз Мерко



странски јазик: англиски
политичка припадност: ДУИ
службен тел: 046/781-223
мандат по ред: 1
од: 2005 до: 2009

Совети на месните/урбаните заедници по општини:

с. Велешта -
с. Радожда -
с. Безево -
с. Пискупштина -
с. Јабланица -
с. Боровец -
с. Луково -
с. Подгорци -
с. Мислодежда -
с. Октиси -
с. Д. Белица -
с. Г. Белица -
с. Радолишта -
с. Франгово -
с. Калишта -
с. Лабуништа -
с. Ташмаруништа -
населба Теферим -
населба Фјеришта -
с. Моришта -
с. Мислешево -
с. Враништа -
с. Нерези -
с. Ливада -
населба Езерски -
с. Добовјани -
с. Д. Татешти -
с. Г. Татешти -
с. Паум -
с. Богојци -
с. Бргево -
с. Корошишта -

Претседател на Советот:

Сејфула Хани
службен тел: 046/781-223
мандат по ред: 1
од: 2005 до: 2009

Советници:

Етмир Мазари -
Алиет Хаџер -
Арслани Зуфер -
Симон Алексиески -
Бајрами Аднан -
Баута Беким -
Буклиоски Станислав -
Истрефи Хасан -
Зиба Белџиа -
Каба Башким -
Кица Беким -
Горан Крцовски -
Лена Зејадин -
Шеху Букурие -
Слободан Маркоски -
Илија Мацески -
Мусаи Миџаир -
Сервер Шашко -
Назифи Мелаим -
Рашити Невруз -
Вебија Сефиданоски -
Танас Трајкоски -
Хани Кумриша -
Хани Сејфула -
Хоџа Бујар -
Џикоски Јонче -
Лена Агни -

ОРГАНИЗАЦИСКА ПОСТАВЕНОСТ ВО ЕЛС (СЕКТОРИ И ОДДЕЛЕНИЈА)

СЕКТОРИ

- ▶ Општински инспекторат
- ▶ Сектор за правни и финансиски прашања
- ▶ Сектор за урбанизам и заштита на животната средина
Раководител: Урим Хани
тел: 046/781-223
- ▶ Сектор за општествени и административни работи
Раководител: Зоран Гуанцоски
тел: 046/781-223

ОДДЕЛЕНИЈА

- ▶ Одделение за даноци; комунална такса
- ▶ За финансии и буџет
Раководител: Елизабета Гогоска
тел: 046/781-223



Вкупно вработени во ЕЛС: 76

Структура (по образование): основно: 9; ССС: 33; Виша СС: 5; ВСС: 29;

Структура (по етничка припадност): македонци: 47; албанци: 20; турци: 1;

власи: 3; останати: 5;

Структура (број на вработени жени–родова застапеност): мажи: 57; жени: 19;



ЕЛС ИНДЕКС

Јавно комунално претпријатие:

Активно Струга

Име на ЈКП: „Проаква“

Адреса на ЈКП

ул. Кеј „Боро Хаџиески,, бб

Директор

Ѓоко Целески

мандат по ред: 1

Број на вработени во ЈКП: -

► Образование:

Основно образование:

ОУ „Гоце Делчев“ - с. Јабланица

ОУ „Маршал Тито“ - с. Лабуништа

ОУ „Зики Хани“ - с. Велешта

ОУ „Гоце Делчев“ - с. Подгорци

ОУ „Единство“ - с. Окиси

ОУ „Наум Фрашери“ - с. Делогожца

ОУ „Климент Охридски“ - с. Драслајца

ОУ „Ашим Агуши“ - с. Радолишта

ОУ „Јосип Броз Тито“ - Струга

ОУ „Браќа Миладиновски“ - Струга

Средно образование:

АСУ „Нико Нестор“

► Здравствена заштита:

9 аптеки

17 заболечари

6 селски амбуланти од времен
карактер9 селски амбуланти од постојан
карактер

Здравствена заштита за жени

9 заводи за здравствена заштита за
деца до 6 год.2- Здравствена заштита за деца во
школо и адолесценти

Трудова медицина

17 општи амбуланти

► Култура:

Струшки вечери на поезијата

Народен музеј

Народна библиотека

Дом на културата - Центар за култура

► Информации:

Контакт лице: Алил Хусеини тел:

046/781-335

ГРАЃАНСКИ СЕКТОР

Соработка со граѓански
организации

- Здружение на Власите „Пунте,,
- НБОИО „Крсте Јон,,
- НВО „Натура,,

ТЕКОВНИ ПРОЕКТИ, ВРЕДНОСТ И НИВЕН ДОНАТОР

Проект	Донатор	Буџет
Поставување билборди и мапи на туристички локалитети	Форум; Германска амбасада	3.000 евра
Проекти за посредување при вработувањето	УНДП-МСП	30.000 евра
Социјална инфраструктура во образованието	Светска банка	60.000 долари
Уредување на инфраструктурата во Минисетвисна зона	УНДП-МСП	50.000 долари

ПОЗНАЧАЈНИ РЕАЛИЗИРАНИ ПРОЕКТИ



Проект	Донатор	Буџет
Канализација во Мислешево (Мислешевски пат)	КАРДС	450000 евра
Регулација на порој во с. Делогожда	КВФ, СИП-3	15000 евра
Уредување на централните улици во Струга	УСАИД	85000 евра

ПЛАНИРАНИ ПРОЕКТИ ВО ИДНИНА

- Изградба на канализациски системи во приградски рурални населби.
- Инфраструктурно уредување на плажите на патот од с. Радожда до реката Сатеска.
- Уредување депонии за цврст отпад.





ОПШТИНА СТРУМИЦА



Адреса на седиштето:
Сандо Масев бр. 1
п.фах. 164
2400 Струмица

Контакт:
тел. 034/348-047
факс 034/348-026

е-пошта:
gradonacalnik@strumica.gov.mk

интернет страна:
www.strumica.gov.mk



Локација: Југоисточниот дел на РМ

ОПИС НА ОПШТИНАТА

Општината Струмица се наоѓа на западниот и на централниот дел од струмичкиот регион. На исток се граничи со општината Босилово, на запад со општината Конче, на север со општината Василево, на југоисток со општината Ново Село, а на југозапад со општината Валандово.

ЛОКАЛЕН ЕКОНОМСКИ РАЗВОЈ (ЛЕР)

► Стратегија за локален економски развој

Намалување на комуналните такси за изградба на нови производни погони; Креирање инфраструктура во интерес на развојот на стопанството; Поттикнување на развојот на туризмот; Лесен, брз и едноставен начин за добивање документација потребна за изградба на производни погони; Поддршка на саемски манифестации, како и учество на истите; Лесен пристап до информации за стопанските субјекти; Поттикнување и поддршка на странските партнерства со стопанските субјекти од општината; Соработка и изнаоѓање пазари на сопствените стопански субјекти; Формирање центри за развој на економијата.

ГЛАВНИ ПРИОРИТЕТИ ЗА ЛОКАЛЕН ЕКОНОМСКИ РАЗВОЈ

Модернизација на постоечките производствени капацитети и отворање нови; Равој на современо земјоделско производство на здрава храна, со тенденција на планирано земјоделско производство и реализација на капиталниот проект со огромно економско значење - регионален центар за заедничка понуда на раноградинарски производи; Современ туризам; Бански туризам (Бања Банско); Културен туризам; Рурален туризам.

ГЛАВНИ СТОПАНСКИ ГРАНКИ

Земјоделство и сточарство; Прехранбена индустрија, дрвна индустрија, рударска индустрија, металопреработувачка индустрија, електроиндустрија, текстилна индустрија (тешка и лесна конфекција).

Деловни субјекти во општина: 6669

БУЏЕТ НА ОПШТИНАТА

Буџет на општината во 2004 година: 114.299.763 (МКД)
Проектиран буџет за 2005 година: 122.050.528 (МКД)

ЛОКАЛЕН ЕКОЛОШКИ АКЦИСКИ ПЛАН (ЛЕАП)

Во тек

► Главни еколошки проблеми во општината

Отпадни води во каналот кај село Добрејци, загадување на воздухот.

Број на жители:	54.676
Број на населени места:	-
Градови:	1
Села:	24
Број на месни заедници:	30
Површина:	322 км ²
Ден на општината:	11 Септември

Структура на населението

Македонци	91.92%
Албанци	0.01%
Турци	6.86%
Роми	0.27%
Власи	0.01%
Срби	0.34%
Бошњаци	0.01%
Останати	0.58%

Статистички податоци од последниот попис од 2002



СТРУКТУРА И ОРГАНИЗАЦИСКАТА ПОСТАВЕНОСТ НА ЕЛС

Градоначалник:

Зоран Заев
странски јазик: англиски
политичка припадност: СДСМ
службен тел: 034/348-047
мандат по ред: 1
од: 2005 до: 2009



Роден е во 1974 г. во Струмица. Основно и средно образование завршува во Струмица. Дипломира на Економскиот факултет во Скопје во 1997 г. и е постдипломец на студиите по монетарна економија и финансии на Економскиот факултет во Скопје. Оженет е и татко на 2 деца. Од 1997 до 2003 г. е вработен во Тргопродукт - Струмица, каде од 2001 до 2003 е директор, член на УО на Штедилница Пеон од Струмица од 1998 до 2003, од 17 септември 2003 година е пратеник во Собранието на Република Македонија. Член е на СДСМ од 1996 година и во два мандата член на Претседателството на ОО СДСМ Струмица, од 1996 година активно учествува во сите изборни циклуси. Градоначалник на Струмица е од 2005 година.

Совети на месните/урбаните заедници по општини:

Центар - Петар Василев
Куклиш - Ване Крстев
Добрејци - Атанас Манолев
Габрово - Андон Велев
Банско - Дончо Андонов
Сачево - Васе Стојков
Муртино - Лазо Гошев
Дорломбос - Ривае Усеинов
Орманли -
Мемешли -
Костурино - Ѓуро Циев
Три Води - Ванчо Манев
Партизан - Ристаке Георгиев
Дабиле - Ване Иванов

Претседател на Советот:

Зоран Ристов
политичка припадност: СДСМ
службен тел: 075/443-005
мандат по ред: 1
од: 2005 до: 2009

Советници:

Петре Маџаров - Струмица
Ќазим Јакупов - Струмица
Митко Гогов - Струмица
Драги Црнгаров - Куклиш
Никола Певќев - Струмица
Тинка Заева - Струмица
Георги Николов - Струмица
Слободанка Триводалиева - Струмица
Ристо Пецев - Струмица
Кољо Клисаров - Куклиш
Николчо Медарски - Струмица
Марко Божинов - Струмица
Бранко Палифров - Струмица
Сава Самаркова - Струмица
Адријана Донкова - Муртино
Елизабета Дончевска-Лушин - Струмица
Крсте Секуловски - Струмица
Македонка Глигорова - Струмица
Огњан Андоновски - Струмица
Златко Станков - Вељуса
Снежана Јанева - Струмица
Атанас Тенев - Струмица

Рич - Митруш Јанчев
Карпош - Милчо Атанасов
Б. Мучето - Мира Митева
Б. Поцков - Панде Стојанов
Чифлик - Душко Стоилов
Рагорци - Тони Ристов
Гоце Делчев - Горги Младенов
Белотино - Стојан Георгиев
Димитар Влахов - Томислав Варгалоков
Вељуса - Бранко Мавров
Водоча - Ристо Иљов
Баница - Васе Ангелов
Просениково - Никола Николов
Градско Балдовци - Костаке Јанев
Попчево - Панче Пандев
Свидовица - Кире Мицев

Вкупно вработени во ЕЛС: 80

Структура (по образование): основно: 2; ССС: 37; ВишаСС: 2; ВСС: 39;

Структура (по етничка припадност): македонци: 79; срби: 1;

Структура (број на вработени жени – родова застапеност): мажи: 47; жени: 33;

ОРГАНИЗАЦИСКА ПОСТАВЕНОСТ ВО ЕЛС (СЕКТОРИ И ОДДЕЛЕНИЈА)

СЕКТОРИ

- ▶ За инспекциски работи
- ▶ За правни, општи, административни и јавни дејности
Раководител: Кирил Парталов
тел: 034/345-274
pravensektor@strumica.gov.mk
- ▶ За урбанизам, комунални дејности и заштита на животната средина и ЛЕР
Раководител: Стојан Динев
тел: 034/348-059
urbanizam@strumica.gov.mk
- ▶ За финансии и буџет е-пошта:
finansii@strumica.gov.mk

ОДДЕЛЕНИЈА

- ▶ За администрирање приходи
Раководител: Душко Василев
тел: 034/345-192
- ▶ За буџет и сметководство
Раководител: Евгенија Граматикова
тел: 034/320-314
- ▶ За ЛЕР
Раководител: Зоран Горгиев
тел: 034/348-024
lersr@strumica.gov.mk
- ▶ За заштита на животната средина
Раководител: Ѓорѓи Димитриевиќ
тел: 034/344-199
- ▶ За комунални дејности
- ▶ За урбанизам
Раководител: Мери Андреева
тел: 034/323-477
- ▶ За јавни дејности
- ▶ За услуги на граѓаните и месна самоуправа
Раководител: Васил Нецев
тел: 034/344-220
- ▶ За административна поддршка на градоначалникот
Раководител: Никола Годев
тел: 034/348-047
- ▶ За правни работи
Раководител: Данче Заева
тел: 034/348-041



ЕЛС ИНДЕКС

Јавно комунално претпријатие:
Активно Струмица
Име на ЈКП: ЈПКД Комуналец Струмица
Адреса на ЈКП

ул. 24-ти Октомври, бр. 2
п.фах 131, п.број 2400

Контакт:
Тел: 034/346-341,
факс: 034/346-548,
е-пошта: komunalecsr@mt.net.mk

Директор
Панче Орцев
странски јазик: англиски
етничка припадност: Македонец
службен тел: 070/253-611
мандат по ред: 1
од: 2005 до:

Број на вработени во ЈКП: 263

Образование:

Основно образование:
ОУ „Гоце Делчев“ - с. Вељуса
ОУ „Герас Цунев“ - с. Просениково
ОУ „Маршал Тито“ - с. Муртино
ОУ „Кирил и Методиј“ - с. Дабиле
ОУ „Даме Груев“ - с. Куклиш
ОУ „Никола Вапцаров“ - Струмица
ОУ „Маршал Тито“ - Струмица
ОУ „Видое Подгорец“ - Струмица
ОУ „Санде Масев“ - Струмица

Средно образование:
ЗПУЦ „Димитар Влахов“ Струмица
ДСТУЦ „Никола Карев“ Струмица
ДСУ „Јане Сандански“

Здравствена заштита:

ЈЗУ Општа болница Струмица
ПЗО Гинехо-медика
ЈЗУ Здравствен дом Струмица
ПЗД Медико-техник Александар, Струмица
ПЗО Љубичица
ПЗО Неуромед
ПЗО д-р Силвана Кус-Јованова
ПЗО Медикус
ПЗО Медика
ПЗО Здравница, Струмица
ПЗО Наум Василевски-Овчарот, Струмица
ПЗО д-р Зонка Јанеска, Струмица

Култура:

НУ Центар за култура Антон Панов, Струмица
НУ Завод за заштита на културата и музеј
Струмица
Општинска матична библиотека Благој
Јанков-Мучето, Струмица

Противпожарна заштита:

Територијална професионална
противпожарна единица на Општината
тел: 034/328-023

Информации:

Граѓански сервис-Центар Струмица
тел: 034/348-024 факс: 034/348-024
емаил: gserviscentar@yahoo.com

ГРАЃАНСКИ СЕКТОР

Соработка со граѓански организации

- Здружение на деловните субјекти на Индустриската зона Север
- НВО центар Струмица
- Еколошко друштво Планетум, Струмица



ПЛАНИРАНИ ПРОЕКТИ ВО ИДНИНА

- МДВ - Проект за успешна децентрализација, Фонд за добро општинско управување.
- Реконструкција и изградба на спортски терени.
- Реконструкција на водоводна линија на улиците „Бетовенска,, „Славчо Стојменски,, и „5-ти Ноември,,.

ТЕКОВНИ ПРОЕКТИ, ВРЕДНОСТ И НИВЕН ДОНАТОР

Проект	Донатор	Буџет
Градење на капацитетите на локалната самоуправа - развој на поволна економска средина	ФАРЕ, Проект на канцеларијата на програмата за развој на ОН	400.000 долари
Мапирање на инвестициските и развојните можности на општините во РМ	УНДП, Макинвест, Стопанска комора на РМ, ЗЕЛС, Општината и бизнис-заедницата	-
Микрокредитирање	ИМГ	34.000 евра
Милениумски развојни цели	Проект на канцеларијата на програмата за развој на ОН	-
Посредување при вработувањето на високообразовните млади невработени ЕМУ	Министерство за труд и социјална политика, Влада на Кралството Норвешка; Проект на канцеларијата на програмата за развој на ОН; општината Струмица	1.022.000 денари
Попшумување на месноста Чамлак, поточно месноста „Двата пата,,	Министерство за животна средина и просторно планирање	-
Пријателски библиотеки за сите граѓани	Проект на канцеларијата на програмата за развој на ОН	-
Програма за креирање вработеност (ПКв) Изградба на Трим-патека „Ловен дом - Св.Илија,,	Министерство за труд и социјална политика, Влада на Кралството Норвешка; Проект на канцеларијата на програмата за развој на ОН; општината Струмица	2.500.000 денари
Проект за развој на општините - резервоар Банско	Министерство за финансии - Светска банка, Проект за развој на општините, општината Струмица	3.415.000 денари
Странски директни инвестиции и локална самоуправа	Макинвест - Агенција за странски инвестиции и ГТЗ	-

ПОЗНАЧАЈНИ РЕАЛИЗИРАНИ ПРОЕКТИ

Проект	Донатор	Буџет
Бизнис-инкубатор	Светска банка, Агенција за приватизација на РМ	500.000 долари
Граѓански сервис-центар	ЕАР	26.195 долари
Детско игралиште	Мировен корпус	3.000 долари
За чиста и зелена Македонија	УНДП	30.000 долари
Канцеларија за поседување градежна документација	ЛГРП-ДАИ	50.000 долари
Обука за самовработување и отворање канцеларија за економски развој	УНДП	12.000 долари
Програма за вработување на млади лица ЈЕС (SEC)	УНДП, Општината	40.000 долари
Проект за економски развој	Светска банка, Влада на РМ	50.000 долари
Проект за намалување на бројот на социјални случаи	Светска банка, Влада на РМ, Општината	50.000 долари
Реконструкција на детско забавиште	Светска банка и ПРО	60.000 долари
Уредување на слободни површини	УНДП	17.800 долари
Чистење на речното корито на реката Тркајна	УНДП	25.000 долари





Локација: Селата Морани, Елово, Горно Количани и Маркова Сушице

Адреса на седиштето:
с. Студеничани
п.број 1052

Контакт:
тел. 02/2724-006
факс 02/2724-005

ОПИС НА ОПШТИНАТА

Општината Студеничани е рурална општина којашто зафаќа површина од 276 км² и е лоцирана во близина на градот Скопје. Од центарот на Скопје општинскиот центар што е во с. Студеничани е оддалечен само 15 км и се поврзува со регионалниот пат бр. 117 - Скопје-Зелениково.

ГЛАВНИ СТОПАНСКИ ГРАНКИ

Земјоделство и стопанство; Лесна индустрија, занаетчиство и услуги.

Деловни субјекти во општина: -

БУЏЕТ НА ОПШТИНАТА

Буџет на општината во 2004 година: 10.214.484 (МКД)
Проектиран буџет за 2005 година: 10.458.000 (МКД)

ЛОКАЛЕН ЕКОЛОШКИ АКЦИСКИ ПЛАН (ЛЕАП)

Повеќе пати досега се доставени барања за изготвување ЛЕАП до ресорните министерства, но досега без резултат.

► Главни еколошки проблеми во општината

Депонијата „Дрисла“, која е лоцирана во близина на населеното место с. Батинци и отворениот канал од канализациската мрежа на н. Драчево којашто поминува низ атарот на с. Студеничани и некои диви депонии.

Број на жители:	17.246
Број на населени места:	-
Градови:	0
Села:	17
Број на месни заедници:	4
Површина:	276 км ²
Ден на општината:	-

Структура на населението

Македонци	1.79%
Албанци	68.38%
Турци	19.05%
Роми	0.42%
Власи	0.00%
Срби	0.08%
Бошњаци	9.64%
Останати	0.64%

Статистички податоци од последниот попис од 2002



СТРУКТУРА И ОРГАНИЗАЦИСКАТА ПОСТАВЕНОСТ НА ЕЛС

Градоначалник:

Алаудин Зекири
странски јазик: англиски, германски
политичка припадност: ДУИ
службен тел: 070/340-092
мандат по ред: 1
од: 2005 до: 2009

Има завршено на Економскиот факултет при Универзитетот „Св. Кирил и Методиј“ во Скопје. Една година работел како професор во ДСУ „Арсениј Јовков“. Сега посетува постдипломски студии во Скопје.

Претседател на Советот:

Аднан Кадриу
странски јазик: турски, германски, англиски
политичка припадност: ДУИ
службен тел: 070/387-936
мандат по ред: 1
од: 2005 до: 2009

Советници:

Орхан Шабани - с. Студеничани
Јакуп Османи - с. Морани
Семија Селију - с. Морани
Решат Сулејмани - с. Студеничани
Хусеин Хајровиќ - с. Батинци
Фередин Нухиу - с. Батинци
Мухарем Имери - с. Студеничани
Мухамед Рамадани - с. Студеничани
Ејуп Абази - с. Студеничани
Ипо Сејфула - с. Долно Количани
Азем Садики - с. Студеничани
Азем Сејдиу - с. Батинци
Шабан Мемедовски - с. Батинци
Шефкет Ибиши - с. Батинци
Аднан Кадриу - с. Батинци

Вкупно вработени во ЕЛС: 10

Структура (по образование): основно: 3; ССС: 4; ВСС: 3;

Структура (по етничка припадност): албанци: 8; турци: 1; бошњаци: 1;

Структура (број на вработени жени – родова застапеност): мажи: 8; жени: 2;

ПОЗНАЧАЈНИ РЕАЛИЗИРАНИ ПРОЕКТИ



Проект	Донатор	Буџет
Амбуланта во с. Батинци	Проект за развој на општините	33.000 евра
Водовод во с. Цветово	Проект од Јапонската влада	-
Фекална канализација во с. Студеничани	КАРДС	500.000 евра

ПЛАНИРАНИ ПРОЕКТИ ВО ИДНИНА

- ▶ Изградба на фекална канализација во с. Батинци.
- ▶ Пречистителна станица, заедничка, во с. Студеничани и с. Морани.
- ▶ Реконструкција на неколку локални патишта во општината.
- ▶ Реконструкција на потисен цевковод - пумпна станица и резервоар за водоснабдување на с. Студеничани.
- ▶ Уредување на општинскиот центар во с. Студеничани.
- ▶ Чистење на речните корита на реките Мерис-Крњево и Моранска река.

ОРГАНИЗАЦИСКА ПОСТАВЕНОСТ ВО ЕЛС (СЕКТОРИ И ОДДЕЛЕНИЈА)

ОДДЕЛЕНИЈА

- ▶ Одделение за урбанизам, комунални дејности, економски развој и заштита на животната средина
Раководител: Исмет Трговац
тел: 075/443-901
- ▶ Одделение за финансиски работи и јавни дејности
- ▶ Одделение за општи и правни работи

ЕЛС ИНДЕКС

Јавно комунално претпријатие:
Неактивно
Име на ЈКП: ЈКП „Студеничани“
Адреса на ЈКП
п.број 1052

Контакт:

Тел: 02/2724-005,
факс: 02/2724-005,

▶ Образование:

Основно образование:

ОУ „Јордан Хаџиконстантинов-Цинот“ - с. Горно Количани,
Црвена Вода, Палиград, Пагаруша,
Вртекици
ОУ „Алија Авдовиќ“ - с. Дрчавица
ОУ „Наим Фрашери“ - с. Морани
ЦОУ „Јордан Хаџиконстантинов-Цинот“ - с. Долно Количани
ЦОУ „Алија Авдовиќ“ - с. Батинци
ЦОУ „Наим Фрашери“ - с. Студеничани

▶ Здравствена заштита:

Амбуланта во с. Долно Количани
Амбуланта во с. Батинци
Амбуланта во с. Студеничани





Локација: Северо - запад



Адреса на седиштето:
с. Теарце
п.број 1224

Контакт:
тел. 044/381-336
факс 044/381-336

е-пошта:
tearce@inbox.com,
komunatearce@mt.net.mk

ОПИС НА ОПШТИНАТА

Седиштето на општината е во с. Теарце. Општината Теарце е национално хетерогена средина. Според возраста на населението, општината спаѓа во групата „помлади општини“. Климата е континентална и медитеранска. Хидрографската мрежа е доста развиена.

ЛОКАЛЕН ЕКОНОМСКИ РАЗВОЈ (ЛЕР)

► Стратегија за локален економски развој

Се планира за 2006 г.

► Главни компетативни предности на општината

Земјоделски површини; Локација; Туризам, природни ресурси (неискористени шуми).

ГЛАВНИ ПРИОРИТЕТИ ЗА ЛОКАЛЕН ЕКОНОМСКИ РАЗВОЈ

Изготвување урбанистички план за населените места на општината коишто досега имаа статус на општи урбанистички акти; УДНМ за с. Слатино е реализирано; ГУП за Теарце е во фаза на изготвување; УНДМ за с. Доброште е во фаза на изготвување; Отворање локален пазар којшто ќе придонесе за економски развој на општината; Активирање на ЈКП во состав на којшто ќе има три сектори: водоводна, отпадна и одржување патишта.

ГЛАВНИ СТОПАНСКИ ГРАНКИ

Земјоделство, градежништво, угостителство, индустриско производство на брашно.

Деловни субјекти во општина: 270

БУЏЕТ НА ОПШТИНАТА

Буџет на општината во 2004 година: 15.897.421 (МКД)
Проектиран буџет за 2005 година: 20.137.532 (МКД)

ЛОКАЛЕН ЕКОЛОШКИ АКЦИСКИ ПЛАН (ЛЕАП)

► Главни еколошки проблеми во општината

Проблеми со фекалните води, нема фекална и атмосферска канализација, дивите депонији, регулација на речните корита.



Број на жители:	22.454
Број на населени места:	-
Градови:	0
Села:	13
Број на месни заедници:	13
Површина:	138 км ²
Ден на општината:	20 Декември

Структура на населението

Македонци	12.20%
Албанци	84.40%
Турци	2.30%
Роми	0.30%
Власи	0.00%
Срби	0.06%
Бошњаци	0.00%
Останати	0.74%

Статистички податоци од последниот попис од 2002



СТРУКТУРА И ОРГАНИЗАЦИСКАТА ПОСТАВЕНОСТ НА ЕЛС

Градоначалник:

Рами Керими
странски јазик: англиски, италијански
политичка припадност: ДУИ
службен тел: 070/321-719
мандат по ред: 1



Рами Керими е роден на 18.06.1965 год. во село Слатино. Оженет и татко на две деца. Дипломирал 1989 на Машинскиот факултет во Приштина. Работно искуство: 1989 - 1991 привремено вработен во Брисел, Белгија; 1993 - 2000 Генерален застапник на МАТ во Рим, Италија; 2000 - 2002 Брига Галоп интернационал; 2002 - 2005 Дирекција за јавни набавки - Скопје.

Совети на месните/урбаните заедници по општини:

Непроштено - Џемали Арифи
Лешок - Никола Божиновски
Слатино - Адем Адеми
Теарце - Јусуф Хусеини
Пршовце - Шериф Есати
Глоѓи - Аким Амита
Доброште - Исен Асани
Нераште - Мусли Беќири
Одри - Ејуп Латифи
Првце - Земри Арифи

Претседател на Советот:

Фадил Џафери
странски јазик: германски
политичка припадност: ДУИ
службен тел: 070/321-718
мандат по ред: 1
од: 2005 до: 2009

Советници:

Боби Петрушевски - Теарце
Сафет Камили - Теарце
Зенихате Реџеџи - Пршовце
Ејуп Латифи - Одри
Рахиме Амита - Глоѓи
Шаип Бајрами - Непроштено
Неџбие Каили - Доброште
Фарук Абедини - Теарце
Есат Хусеини - Нераште
Абаз Мисими - Слатино
Таип Шемшиу - Нераште
Сулејман Гафури - Доброште
Валдане Ајредини - Слатино
Шенѓул Мемети - Глоѓи
Адем Исаку - Пршовце
Неџади Зендели - Нераште
Арбен Несими - Одри
Фатмир Османи - Доброште

Вкупно вработени во ЕЛС: 18

Структура (по образование): ССС: 8; ВСС: 10;

Структура (по етничка припадност): македонци: 2; албанци: 16;

Структура (број на вработени жени – родова застапеност): мажи: 16; жени: 2;

ОРГАНИЗАЦИСКА ПОСТАВЕНОСТ ВО ЕЛС (СЕКТОРИ И ОДДЕЛЕНИЈА)

ОДДЕЛЕНИЈА

- ▶ Правни и нормативно-правни работи
Раководител: Неџбедин Исмаили
тел: 070/256-360
nexha_i@yahoo.com
- ▶ Урбанизам и заштита на животната средина
Раководител: Рамадан Ајрули
тел: 075/448-020
daniajruli@yahoo.com
- ▶ Општи и административни работи
Раководител: Муамет Реџеџи
тел: 075/448-021
muamet71@yahoo.com
- ▶ Буџет, финансии и имот
Раководител: Шинаси Мемети
тел: 070/209-534
shinasim@yahoo.com
- ▶ Локален економски развој
Раководител: Бесим Имери
тел: 075/448-022
besimimeri@yahoo.com



ЕЛС ИНДЕКС

Јавно комунално претпријатие:
Неактивно

► Образование:

Основно образование:

“Фаик Коница“ - Доброште
“Исмаил Кемали“ - Нераште
“Асдрени“ - Глоѓи
“Кирил Пејчиновиќ“ - Теарце
“Екрем Чавеј“ - Слатино

► Здравствена заштита:

Непроштено
Слатино
Теарце
Доброште
Нераште
Одри

ГРАЃАНСКИ СЕКТОР

Соработка со граѓански организации

- “Скардус“ - културна манифестација
- “Пиноккио“ - театар за млади
- “Орхидеја“ - сигурни заедници

ТЕКОВНИ ПРОЕКТИ, ВРЕДНОСТ И НИВЕН ДОНАТОР

Проект	Донатор	Буџет
Главна водоводна мрежа - Слатино	Министерство за транспорт и врски	23.803.522 денари
ЛЕАП	СИДА, РЕЦ	10.000 евра
Патот Нераште - Радуша	Општина	33.100.000 денари
Разводна мрежа - Непроштено	Министерство за транспорт и врски	14.395.400 денари

ПОЗНАЧАЈНИ РЕАЛИЗИРАНИ ПРОЕКТИ



Проект	Донатор	Буџет
Вработување млади кадри	УНДП	26427 долари
Парно греење во ОУ во Слатино	Светска Банка	46700 евра
Помош на општините	УНДП	17000 долари
Резервоар за вода, Доброште	Општина	70000 евра

ПЛАНИРАНИ ПРОЕКТИ ВО ИДНИНА

- Електрификација на Првце.
- Завршна фаза на работите на новата зграда на општината Теарце.
- Изградба на главна водоводна мрежа во Доброште.
- Изградба на заштитен потпорен ѕид за реката Бистрица во Теарце.
- Изградба на локален пазар.
- Изградба на спортска сала во Доброште.
- Изградба на спортска сала за ОУ во Нераште.
- Изградба на спортска сала за ОУ во Слатино.
- Изградба на спортско-рекреативен центар во Нераште.
- Парно греење на ОУ „Асдрени“, во Глоѓи.
- Парно греење на ОУ „Екрем Чавеј“, - Слатино.
- Парно греење на ОУ „Исмаил Кемали“, - Нераште.
- Разводна водоводна мрежа за селото Доброште.
- Регулирање на локалниот пат Нераште (го поврзува регионалниот пат Р403 во правецот кон Радуша и Скопје).
- Резервоар за вода во Доброште.
- Санација на депониите и набавување контејнери за отпадоци.
- Санација на ОУ во Непроштено.
- Санитарен јазол и молерисување на ОУ „Екрем Чавеј“, - Слатино.





Локација: Северозападна
Македонија



Адреса на седиштето:
ул. ЈНА 66
град Тетово 1200

Контакт:
тел. 044/338-499
факс 044/339-420

е-пошта:
komunate@mt.net.mk

интернет страна:
www.tetova.gov.mk

Локален економски развој (ЛЕР)

► Стратегија за локален економски развој

За долгорочен период

► Главни компетативни предности на општината

Географска положба; Голем број приватни производствени претпријатија;
Близината на коридорите 8 и 10.

Главни приоритети за локален економски развој

Создавање погодна бизнис-клима; Создавање погодна клима за животот на граѓаните; Привлекување странски инвеститори.

Главни стопански гранки

Земјоделство, индустрија, трговија, сточарство.

Деловни субјекти во општина: -

Буџет на општината

Буџет на општината во 2004 година: 85.262.000 (МКД)
Проектиран буџет за 2005 година: 119.526.000 (МКД)

Локален еколошки акциски план (ЛЕАП)

► Главни еколошки проблеми во општината

Снабдување на градот со вода за пиење, недостаток на канализациска мрежа.

Број на жители:	86.580
Број на населени места:	-
Градови:	1
Села:	15
Број на месни заедници:	30
Површина:	1098 км ²
Ден на општината:	-

Структура на населението

Македонци	23.16%
Албанци	70.32%
Турци	2.17%
Роми	2.72%
Власи	0.02%
Срби	0.70%
Бошњаци	0.18%
Останати	0.73%

Статистички податоци од последниот попис од 2002



СТРУКТУРА И ОРГАНИЗАЦИСКАТА ПОСТАВЕНОСТ НА ЕЛС

Градоначалник:

Хазби Лиќа
политичка припадност: ДУИ
службен тел: 044/335-499
мандат по ред: 1
од: 2000 до: 2009



Роден е на 19 април 1972 година. Професор по албански јазик и книжевност. На парламентарните избори во 2002 година е избран за пратеник во Собранието на РМ. Во 2003 година станува заменик-министер за внатрешни работи. На локалните избори во 2005 година се избира за градоначалник на општина Тетово.

Совети на месните/урбаните заедници по општини:

Теќе - Сулејман Мустафа
- Сафет Демири
Сончев Брег - Руфат
Сириќино - Радиќ Димитриевски
Лавце - Џезаир Џезаири
Вејце - Нуриман Јашари
Селце - Кани Исени
Вешала - Џеваир Мурати
Братство - Кренар Ибраими
Голема Речица - Муртезан Ибиши
Мала Речица - Сервет Цеќа
Гам-Гам - Сефо Османи
Мирче Ацев - Риза Мурати
Борис Кидриќ - Мирче Блажевски
Дреновец - Бајрам Кучи
Горна Чаршија - Кадри Кадриу
Тетекс - Рамадан Таири
Маршал Тито - Реџеп Ајдини
Кикиш - Перо Симовски
И. А. Смоќ - Мирко Видоевски
- Ефраим Мурсели
Мала Станица - Олгица Аскоќа
Лисец - Харун Мустафа

Претседател на Советот:

Реси Абдурамани
странски јазик: германски
службен тел: 044/335-499
мандат по ред: 1
од: 2005 до: 2009

Советници:

Лиман Лимани -
Латифе Елмази -
Неџати Сулејмани -
Зилбеар Зилбеари -
Нехат Садиќи -
Беџије Дехари -
Ресул Мемети -
Алирами Алими -
Јетмир Вејсели -
Арлинда Мемети -
Несим Сефери -
Коќе Самоиловски -
Драган Давидовски -
Хисеназми Незири -
Латиф Алили -
Ханифе Ахмеди -
Небојша Богатиноски -
Мериме Мустафи -
Али Рашиди -
Ќахил Вејсели -
Ќефали Хавзија -
Зоран Митрески -
Рушадие Рамани -
Џелал Зиберџи -
Ирфан Емини -
Атила Реџеџи -
Реси Абдурамани -
Слободан Стејроски -
Есвије Муртезани -
Џезаир Идризи -
Авдил Сејдија -

ЕЛС индекс

Јавно комунално претпријатие:
Активно Тетово
Име на ЈКП: Тетово
Адреса на ЈКП

ул. 120 бб

Контакт:

е-пошта: jkptetovo@mt.net.mk

Директор

Милаим Ајдини
службен тел: 044/331-167
мандат по ред: 1
Број на вработени во ЈКП: 290

Вкупно вработени во ЕЛС: 89

Структура (по образование): -

Структура (по етничка припадност): -

Структура (број на вработени жени – родова застапеност): -



ГРАЃАНСКИ СЕКТОР

Соработка со граѓански организации

- ▶ Сити хоуп интернешнл (City hope international)
- ▶ Хендикеп
- ▶ Граѓанско општество - ресурсен центар
- ▶ Чекор по чекор
- ▶ Сонце
- ▶ Младински информативен центар
- ▶ Жената во развој
- ▶ Форум на албанската жена
- ▶ Лоја
- ▶ Црвен крст - Тетово
- ▶ Моцарт
- ▶ Центар за јавно учество
- ▶ Асоцијација на родителите на децата заболени со церебрална парализа
- ▶ Мангипе
- ▶ Организација за обезбедување поддршка за семејството „За среќно детство,,
- ▶ Мултикултура
- ▶ Вешта жена
- ▶ ЕСА Тетово
- ▶ ЕД Езерото на Боговиње
- ▶ ЕД Амбиенти
- ▶ Еуро-Рома
- ▶ Ел хилал





Адреса на седиштето:
 Центар Жупа,
 п.број 1258

Контакт:
 тел. 046/840-239
 факс 046/840-353

е-пошта:
 merkezjupa@hotmail.com

интернет страна:
 www.merkezjupa.gov.mk

ОПИС НА ОПШТИНАТА

Рурална општина којашто се наоѓа во западниот дел на Македонија, меѓу западната падина на планината Стогово, заезерената долина на Црни Дрим и Дебарското Езеро.

ГЛАВНИ СТОПАНСКИ ГРАНКИ

Земјоделство; Сточарство; Услужни дејности (трговија).

Деловни субјекти во општина: -

БУЏЕТ НА ОПШТИНАТА

Буџет на општината во 2004 година: 3.147.800 (МКД)

Проектиран буџет за 2005 година: 7.297.530 (МКД)

СТРУКТУРА И ОРГАНИЗАЦИСКАТА ПОСТАВЕНОСТ НА ЕЛС

Градоначалник:

Нузи Шахин
 странски јазик: руски и француски
 политичка припадност: ТДП
 службен тел: 046/840-239
 мандат по ред: 2
 од: 2000 до: 2009



Роден е на 29.01.1958 год. во с. Г. Папрадник. Основно училиште завршил во ОУ „Моша Пијаде“, средно училиште во Гимназијата „Здравко Чочковски“ во Дебар. Високото образование го заврши на Медицинскиот факултет при Универзитетот „Св. Кирил и Методиј“ во Скопје. Долги години работи во Медицинскиот центар во Дебар. Од 2000 година е градоначалник на општина Центар Жупа.

Претседател на Советот:

Вејсил Вејселовски
 политичка припадност: ТДП
 службен тел: 046/840-239
 мандат по ред: 1
 од: 2005 до: 2009

Советници:

Феим Авмедовски - с. Броштица
 Хамит Шемовски - с. Папрадник
 Зекир Исени - с. Баланци
 Атан Абдиловски - Центар Жупа
 Илбер Исеновски - с. Баланци
 Асим Асан - с. Новак
 Асие Сезаир - с. Коџаџиќ
 Лиаз Таировски - с. Г.Папрадник
 Деар Лилановски - Б. Броштица
 Мунир Бастри - с. Житинани

Број на жители:	6.519
Број на населени места:	-
Градови:	0
Села:	23
Број на месни заедници:	15
Површина:	117 км ²
Ден на општината:	16 Декември

Структура на населението

Македонци	12.49%
Албанци	6.96%
Турци	80.17%
Роми	0.00%
Власи	0.00%
Срби	0.00%
Бошњаци	0.00%
Останати	0.38%

Статистички податоци од последниот попис од 2002

Вкупно вработени во ЕЛС: 7

Структура (по образование): -

Структура (по етничка припадност): турци: 7;

Структура (број на вработени жени – родова застапеност): мажи: 6; жени: 1;



ЕЛС индекс

Јавно комунално претпријатие:

Активно Центар Жупа
Име на ЈКП: ЈП „Кале“
Адреса на ЈКП

Контакт:

Тел: 046/840-239,

Директор

Илбер Исеиновски
етничка припадност: Албанец
мандат по ред: 1

Број на вработени во ЈКП: 3

► **Образование:**

Основно образование:

ОУ „Неџати Закирија“

ОУ „Моша Пијаде“

► **Здравствена заштита:**

Здравствен пункт - под Медицинскиот
центар Дебар

ОРГАНИЗАЦИСКА ПОСТАВЕНОСТ ВО ЕЛС (СЕКТОРИ И ОДДЕЛЕНИЈА)

ОДДЕЛЕНИЈА

- Правно финансиско одделение
Раководител: Аријан Ибраим
тел: 046/840-239
arijan@hotmail.com
- Одделение за комунална работа,
урбанизам и заштита на животната
средина
Раководител: Шаин Шакир
тел: 046/840-239

ГРАЃАНСКИ СЕКТОР

Соработка со граѓански организации

- Невладини организации -
Стогово, Бело Стадо и др.





Локација: Централниот дел на РМ



Адреса на седиштето:
Илинденска бр. 8
село Чашка, п.број 1413

Контакт:
тел. 043/241-400
факс 043/241-401

е-пошта:
opstina.caska@gmail.com

интернет страна:
www.gmail.com

ОПИС НА ОПШТИНАТА

Општината Чашка се наоѓа во централниот дел на Македонија и припаѓа во руралните општини. Според новиот закон за територијална организација, кон неа се припоија и поранешните општини Извор и Богомила. Конфигурацијата на теренот во корелација со природните ресурси дава исклучително добри можности за развој на земјоделството, сточарството и планинскиот и селскиот туризам. Во општината има 42 населени места.

ЛОКАЛЕН ЕКОНОМСКИ РАЗВОЈ (ЛЕР)

► Стратегија за локален економски развој

Во тек

► Главни компетативни предности на општината

Изобилство од шуми, планински предели пасишта, планинарски домови, здрава еколошка средина, бистри планински реки.

ГЛАВНИ ПРИОРИТЕТИ ЗА ЛОКАЛЕН ЕКОНОМСКИ РАЗВОЈ

Развој на малото стопанство; Развој на туризмот; Развој на земјоделската и сточарската дејност.

ГЛАВНИ СТОПАНСКИ ГРАНКИ

Погон на фабриката за цигли од Велес „Киро Кучук“; Погон за оранжериско производство на раноградинарски култури.

Деловни субјекти во општина: 18

БУЏЕТ НА ОПШТИНАТА

Буџет на општината во 2004 година: 1.700.000 (МКД)
Проектиран буџет за 2005 година: 10.974.002 (МКД)

ЛОКАЛЕН ЕКОЛОШКИ АКЦИСКИ ПЛАН (ЛЕАП)

Во тек

► Главни еколошки проблеми во општината

Дивите депонии.

Број на жители:	7.673
Број на населени места:	-
Градови:	0
Села:	47
Број на месни заедници:	30
Површина:	825 км ²
Ден на општината:	22 Август

Структура на населението

Македонци	57.28%
Албанци	35.23%
Турци	5.10%
Роми	0.00%
Власи	0.01%
Срби	0.72%
Бошњаци	0.87%
Останати	0.79%

Статистички податоци од последниот попис од 2002



СТРУКТУРА И ОРГАНИЗАЦИСКАТА ПОСТАВЕНОСТ НА ЕЛС

Градоначалник:

Стојан Маневски
странски јазик: француски
политичка припадност: независен
кандидат
мандат по ред: 2
од: 2000 до: 2009.

Роден е на 08.02.1966 г. Основно образование завршува во Чашка, а средно во Военото училиште во Белград. Завршил Воена академија и бил офицер во ЈНА. По распадот на СФРЈ престојувал во Франција. Во моментот работи како свештено лице во Новоапостолската црква.

Совети на месните/урбаните заедници по општини:

Илинден - Зоран Мишевски
Стари Град - Трајче Тодоровски
Извор - Александар Ристовски
Мартолци - Никола Гочевски
Теово - Петре Трајковски
Согле - Мемсот Хашировски
Бистрица - Веле Николовски
Д. Врановци - Алосман Халиловиќ
Владиловци -
Дреново - Радован Јовановски
Ореше - Драган Ѓорѓиев
Оморани - Аце Димитриевски
Мокрени - Дане Јовановски
Нежилово - Трајче Димовски
Еловец - Пеце Маневски
Отиштино - Ајро Бишевски
Керамидна - Тоше Атанасовски
Чашка - Вељан Коцев
Раловец - Трајче Николовски
Д. Јаболчиште - Меѓаил Зекиров
Баница - Богдан Трајковски
Војница - Сашко Сарагинов
Голозинци - Миле Јанкуловски
Мелница - Сезгим Бељуровски
Лисиче - Каменко Андонов
Врановци - Џеват Јашари
Г. Јаболчиште - Мулмет Ахмедов
Бусилци - Никола Димитриевски
Богомила - Владо Момировски

Вкупно вработени во ЕЛС: 11

Структура (по образование): основно: 1; ССС: 5; ВСС: 5;

Структура (по етничка припадност): македонци: 11;

Структура (број на вработени жени – родова застапеност): мажи: 5; жени: 6;

Претседател на Советот:

Бошко Димовски
политичка припадност: СДСМ
службен тел: 071/701-540
мандат по ред: 1
од: 2005 до: 2009

Советници:

Сезим Бељуровски - Мелница
Сабри Сејфулов - Долно Јаболчиште
Џелал Шакиров - Горно Јаболчиште
Орданче Николов - Чашка
Киро Најдовски - Мартолци
Петре Трајков - Чашка
Љубе Димовски - Извор
Драган Ѓорѓиевски - Ореше
Димче Николов - Чашка
Јусуф Ахмедов - Горно Јаболчиште

ОРГАНИЗАЦИСКА ПОСТАВЕНОСТ ВО ЕЛС (СЕКТОРИ И ОДДЕЛЕНИЈА)

ОДДЕЛЕНИЈА

- ▶ За инспекциски надзор
- ▶ За урбанизам, комунални дејности, сообраќај и заштита на животната средина
- ▶ За образование, култура, здравство, социјална работа, спорт и соработка со здруженија на граѓани и фондации
- ▶ За финансии, буџет, општински имот и администрирање даноци
- ▶ За правни и општи работи, човечки ресурси и месна самоуправа



ЕЛС индекс

Јавно комунално претпријатие:

Активно Чашка
Име на ЈКП: Тополка
Адреса на ЈКП

ул. Илинденска, бб
п.број 1413

Контакт:

Тел: 043/241-177,

Директор

Орданче Николов
странски јазик: руски
етничка припадност: Македонец
службен тел: 043/241-177
мандат по ред: 1
од: 2005 до:

Број на вработени во ЈКП: 5

► **Образование:**

Основно образование:
ОУ „Петар Поп Арсов“ - Богомила
ОУ „Тодор Јанев“ - Чашка

► **Култура:**

Музеј на куќата на Петар Поп Арсов во с. Богомила
Библиотека с. Богомила
Музеј-куќа седиште на Призедиумот на АСНОМ и отпечатен првиот број на Нова Македонија во с. Г. Врановци

► **Информации:**

Контакт лице: Биљана Донева тел: 043/241-400 факс: 043/241-401
емаил: biljana_caska@mail.net.mk

Граѓански сектор

Соработка со граѓански организации

- КУД Тодор Јанев - Чашка
- Здружение на граѓаните Галеби - Чашка
- Еколошко друштво Роса - Чашка
- МЦМС
- УНДП
- Мировен корпус
- АКТЕТ

ТЕКОВНИ ПРОЕКТИ, ВРЕДНОСТ И НИВЕН ДОНАТОР

Проект	Донатор	Буџет
Асфалтирање на локалниот пат Оризари-Клуизвец-Бањица-Отиштино-нас. Чашка	КАРДС	45.750.000 денари
Изградба на водовод во с. Мокрени	Мин. за транспорт и врски	1.500.000 денари
Изградба на таложници за фекална канализација во с. Теово	Светска банка	2.880.000 денари

ПОЗНАЧАЈНИ РЕАЛИЗИРАНИ ПРОЕКТИ



Проект	Донатор	Буџет
Адаптација на интернат во с. Богомила во детско игралиште	Светска банка	2.500.000 денари
Иаградба на резервоар за вода во нас. Чашка	Мин. за транспорт и врски	1.000.000 денари
Изградба на канализација во с. Мелница	СИП-програма	4.304.401 денари
Изградба на резервоар во нас. Чашка		-
Поплучување на улици во нас. Чашка и изградба на атмосферски канализација	СИП-програма	13.100.000 денари
Пшумување на нас. Чашка	СИП-програма	1.201.758 денари

ПЛАНИРАНИ ПРОЕКТИ ВО ИДНИНА

- Изведба на атмосферска канализација и пат за улица во Чашка.
- Изградба на санитарни јазли во подрачните училишта во Г. Јаболчиште, Д. Јаболчиште и Мелница.





ОПШТИНА ЧЕШИНОВО-ОБЛЕШЕВО



Адреса на седиштето:
село Облешево,
п.број 2301

Контакт:
тел. 033/351-770
факс 033/351-930

е-пошта:
cesinovo_oblesevo@
mt.net.mk

интернет страна:
www.cesinovo.gov.mk



Локација: Простор во средното сливно подрачје на р. Брегалница

ОПИС НА ОПШТИНАТА

Општината се наоѓа во источниот дел на РМ, во најнискиот рамничарски предел на Кочанско поле. Зафаќа простор во средното сливно подрачје на реката Брегалница и граничи со поголемите градски општини Кочани, Штип и Пробиштип. Број 14 населени места, а седиштето е во село Облешево.

ЛОКАЛЕН ЕКОНОМСКИ РАЗВОЈ (ЛЕР)

► Стратегија за локален економски развој

Во тек на изработка во времетраење од 10 до 15 години.

► Главни компетативни предности на општината

Добра географска положба; Релативно добра инфраструктура; Поволни услови за развој на земјоделството и сточарството.

ГЛАВНИ ПРИОРИТЕТИ ЗА ЛОКАЛЕН ЕКОНОМСКИ РАЗВОЈ

Изготвување стратегија за локален економски развој за наредните 10-15 години; Економски развој на општината; Изградба на ГУП и ДУП за општината.

ГЛАВНИ СТОПАНСКИ ГРАНКИ

Земјоделство, мелничка индустрија и сточарство.

Деловни субјекти во општина: 70

БУЏЕТ НА ОПШТИНАТА

Буџет на општината во 2004 година: - (МКД)

Проектиран буџет за 2005 година: 19.807.705 (МКД)

ЛОКАЛЕН ЕКОЛОШКИ АКЦИСКИ ПЛАН (ЛЕАП)

Во тек.

► Главни еколошки проблеми во општината

Диви депонии; Загаденост на почвата со пестициди од оризовото производство; Неконтролирано сечење на шумите.

Број на жители:	7.490
Број на населени места:	-
Градови:	0
Села:	14
Број на месни заедници:	13
Површина:	124 км ²
Ден на општината:	21 Септември

Структура на населението

Македонци	99.54%
Албанци	0.00%
Турци	0.00%
Роми	0.00%
Власи	0.40%
Срби	0.05%
Бошњаци	0.00%
Останати	0.01%

Статистички податоци од последниот попис од 2002



СТРУКТУРА И ОРГАНИЗАЦИСКАТА ПОСТАВЕНОСТ НА ЕЛС

Градоначалник:

Орце Митров
политичка припадност: ЛДП
службен тел: 033/351-930
мандат по ред: 1
од: 2005 до: 2009



Роден е на 30 мај 1965 година во с. Теранци. Основно и средно образование завршил во Облешево и во Кочани.

Од 1986 година па заклучно со 1993 год., работел во „Руен“ - Кочани, а од 1993 година е приватен сопственик од областа на угостителството и трговијата. Активен спортист е во борење од 1980 до 2000 година.

Совети на месните/урбаните заедници по општини:

Теранци - Станче Гоцевски
Уларци - Роберт Крстев
Чифлик - Гоце Тасев
Кучичино - Стојан Ристов
Бурнлчево - Тони Димов
Бања - Страшо Алексов
Облешево - Бранко Максимов
Соколарци и Врбица - Раде Димитров
„Гоце Делчев“ Спанчево - Илчо Зашов
Новоселани - Ванчо Миров
Жиганци - Димче Алексов
„Единство“ Чешиново - Јордан Ѓоргиев

Претседател на Советот:

Анче Ѓоргиев
странски јазик: француски
политичка припадност: ВМРО-НП
службен тел: 033/351-770
мандат по ред: 2
од: 2000 до: 2009

Советници:

Јорданчо Костадинов - Теранци
Ѓорги марковиќ - Облешево
Сане Стојанов - Кучичино
Ацо Арсов - Кучичино
Зоран Гичев - Спанчево
Зоран Лазаров - Спанчево
Војчо Тодосиев - Спанчево
Јорданчо Лефков - Чешиново
Будо Анастасов - Соколарци
Сашо Мојснев - Соколарци
Анче Ѓоргиев - Соколарци

ОРГАНИЗАЦИСКА ПОСТАВЕНОСТ ВО ЕЛС (СЕКТОРИ И ОДДЕЛЕНИЈА)

ОДДЕЛЕНИЈА

- ▶ За инспекциски надзор
- ▶ За комунални работи, урбанизам и заштита на животната средина
- ▶ За општи и правни работи

Вкупно вработени во ЕЛС: 13

Структура (по образование): основно: 2; ССС: 5; ВСС: 6;

Структура (по етничка припадност): македонци: 13;

Структура (број на вработени жени – родова застапеност): мажи: 7; жени: 6;



ЕЛС ИНДЕКС

Јавно комунално претпријатие:

Активно Облешево

Име на ЈКП: ЈКП „Облешево“

Адреса на ЈКП

Контакт:

Тел: 033/351-995,

Директор

Митко Крстев

странски јазик: германски

етничка припадност: Македонец

службен тел: 070/213-973

мандат по ред: 1

од: 2005 до:

Број на вработени во ЈКП: 3

► Образование:

Основно образование:

ОУ „Страшо Пинџур“ - Соколарци

ОУ „Климент Охридски“ - Облешево

► Здравствена заштита:

Приватна здравствена организација

„Ана мед“ во Чешиново

ЈЗО „Медицински центар“ - Кочани,

амбуланта во Облешево

ЈЗО „Медицински центар“ - Кочани,

амбуланта во Чешиново

► Противпожарна заштита:

ја врши ТППЕ-Кочани

тел: 193

ГРАЃАНСКИ СЕКТОР

Соработка со граѓански организации

- Еколошко друштво „Дрен“ - Спанчево
- Еколошко друштво „Еко“ - Чифлик
- Еколошко друштво „Бреза“ - Облешево
- Еколошко друштво „Липа“ - Чешиново

ТЕКОВНИ ПРОЕКТИ, ВРЕДНОСТ И НИВЕН ДОНАТОР

Проект	Донатор	Буџет
Водовод со мрежа во Чешиново	КАРДС	270.000 евра
Изградба на дел од канализација во Облешево	СИП	13.831.843 денари
Изградба на улици во населеното место Бања	ЗОРС „Алка“, Скопје	36.000 евра
Реконструкција на патот М-5-31 Кучичино	Биро за развој на стопанско неразвиените подрачја	2.700.000 денари
Технолошка вода во Жиганци	ЗОРС „Алка“, Скопје	36.000 евра

ПОЗНАЧАЈНИ РЕАЛИЗИРАНИ ПРОЕКТИ



Проект	Донатор	Буџет
Доводен цевковод и водоводна мрежа во Облешево и Чифлик	Биро за стопански недоволно развиените подрачја	5.016.238 денари
Канализациски систем во Чешиново	Министерство за транспорт и врски	-
Пречистителна станица на канализацијата во Чешиново	СБИ/ИОМ	94.500 евра
Реконструкција на паркот и пазарот во Облешево	СИП/ЕРП	10.300.000 денари
Улично осветлување - Чешиново	УСАИД/ЦСХИ	500.000 денари

ПЛАНИРАНИ ПРОЕКТИ ВО ИДНИНА

- Водовод во с. Уларци
- Изградба на локален пат Чешиново-Уларци.
- Канализациски систем во Кучичино.
- Канализациски систем во с. Соколарци.
- Реконструкција на локалниот пат М-5-Теранци.





Адреса на седиштето:

„4 воденички“ бб
п.фах. 1010,
село Мирковци,
п.број 1000

Контакт:

тел. 02/2666-606
факс 02/2666-157

ОПИС НА ОПШТИНАТА

Општината Чучер Сандево е рурална општина сместена под падините на Скопска Црна Гора. Населена е со население од мешан етнички состав, но се меѓусебно разбирање и добар етнички соживот.

ГЛАВНИ СТОПАНСКИ ГРАНКИ

Трговија; Земјоделство; Сточарство; Производство.

Деловни субјекти во општина: 30

БУЏЕТ НА ОПШТИНАТА

Буџет на општината во 2004 година: - (МКД)

Проектиран буџет за 2005 година: 18.000.000 (МКД)

ЛОКАЛЕН ЕКОЛОШКИ АКЦИСКИ ПЛАН (ЛЕАП)

► Главни еколошки проблеми во општината

Посотење голем број диви депонии; Диво сечење на шумите.

СТРУКТУРА И ОРГАНИЗАЦИСКАТА ПОСТАВЕНОСТ НА ЕЛС



Градоначалник:

Воислав Киранџиќ
службен тел: 02/2666-157
мандат по ред: 3
од: 1996 до: 2009

Претседател на Советот:

Ајтене Ковачи
службен тел: 02/2667 353
мандат по ред: 1
од: 2005 до: 2009

Совети на месните/урбаните заедници по општини:

Танушевци -
Брест (Малино) - Сељам Бајрамовски
Блаце - Џељал Јусуфи
Горњани - Мрчковиќ Љубе
Чучер Сандево - Љадевиќ Стојче
Бразда - Пејковски Јован
Бањани - Поповски Баже
Глуво - Рајчевски Мирче
Мирковци - Корбалиевски Зоранче
Побожје - Бојчевски Војко
Кучевиште - Славковиќ Раде

Советници:

Екрем Бајрами - Брест
Фејзи Азири - Танушевци
Фериз Јакупи - Танушевци
Расим Барди - Блаце
Пејковски Јован - Бразда
Ушковски Ацо - Глуво
Циговиќ Стојче - Бањани
Радица Ниниќ - Кучевиште
Кметовиќ Љупчо - Побожје
Каевски Зоран - Чучер

Вкупно вработени во ЕЛС: 18

Структура (по образование): ССС: 12; ВишаСС: 2; ВСС: 4;

Структура (по етничка припадност): македонци: 8; албанци: 1; срби: 9;

Структура (број на вработени жени – родова застапеност): мажи: 9; жени: 9;

Број на жители:	8.493
Број на населени места:	-
Градови:	0
Села:	13
Број на месни заедници:	13
Површина:	253 км ²
Ден на општината:	-

Структура на населението

Македонци	47.32%
Албанци	22.88%
Турци	0.00%
Роми	0.27%
Власи	0.19%
Срби	28.56%
Бошњаџи	0.01%
Останати	0.77%

Статистички податоци од последниот попис од 2002



ЕЛС индекс

Јавно комунално претпријатие:
Активно Мирковци
Име на ЈКП: Скопска Црна Гора
Адреса на ЈКП

ул. Четири Воденички бб

Контакт:
Тел: 02/2666-688,

Директор
Војко Каимовски
етничка припадност: Македонец
службен тел: 02/2666-688
мандат по ред: 1
од: 2005 до:

Број на вработени во ЈКП: 8

► Образование:

Основно образование:
ЦОУ „Михаљ Грамено“ - Брест
ПОУ „Михаљ Грамено“ - Танушевци
ЦОУ „Михаљ Грамено“ - Брест

ПОУ „Александар Урдаревски“ Горно и Долно Блаце
ЦОУ „Александар Урдаревски“ - Сандево
ПОУ „Кирил и Методиј“ - Побожје
ЦОУ „Св. Кирил и Методиј“ - Кучевиште

► Здравствена заштита:

Амбуланта с. Сандево (една смена)
Амбуланта с. Кучевиште (една смена)

► Култура:

КД „Вук Караџиќ“ (новоизграден)
КД „Александар Урдаревски-Станко“

► Информации:

Граѓански информативен центар
Контакт лице: Маја Кметовска и Баки Барди тел: 02/2666-340 факс: 02/2666-340

ОРГАНИЗАЦИСКА ПОСТАВЕНОСТ ВО ЕЛС (СЕКТОРИ И ОДДЕЛЕНИЈА)

ОДДЕЛЕНИЈА

- За инспекциски надзор - инспекторат
- За правни и општи работи и човечки ресурси
Раководител: Румена Соколиќ тел: 02/2666-606
- За локален економски развој, јавни дејности и финансии
- За урбанизам, комунални дејности и заштита на животната средина
Раководител: Љубиша Поповски тел: 02/2666-606

ТЕКОВНИ ПРОЕКТИ, ВРЕДНОСТ И НИВЕН ДОНАТОР

Проект	Донатор	Буџет
Изградба на фекална канализација		-


ПОЗНАЧАЈНИ РЕАЛИЗИРАНИ ПРОЕКТИ



Проект	Донатор	Буџет
Регионален водовод во Сандево	Австриска влада	-

ПЛАНИРАНИ ПРОЕКТИ ВО ИДНИНА

- Изградба на културни домови во населените места.
- Изградба на спортско-рекреативен центар Св. Архангел во Кучевиште.
- Чистење на дивите депонии на територијата на општина Чучер Сандево.






Општина Штип



Локација:
Централноисточна
Македонија



Адреса на седиштето:
Васил Главинов бб
град Штип, п.број 2000

Контакт:
тел. 032/391-010
факс 032/391-010

е-пошта:
opst@stp.gov.mk

интернет страна:
www.stip.gov.mk

Опис на општината

Релативно голема општина, која претендира да го поврати своето ниво на центар на источна Македонија. Во однос на стопанскиот, образовниот, културниот, па и спортскиот живот, Штип е во најдобра позиција во однос на другите општини во регионот. Ова се потврдува со над 2000-те стопански субјекти, два факултети, три диспензирани студиски програми, богата традиција и повеќе културни институции.

Локален економски развој (ЛЕР)

► Стратегија за локален економски развој

2005-2010 г.

► Главни компетативни предности на општината

Географска положба, расположливи човечки ресурси, природни ресурси, инфраструктура.

Главни приоритети за локален економски развој

Одржлив индустриски развој; Современо земјоделско производство; Развој на човечки ресурси; Одржливо користење на природните ресурси и заштита на животната средина.

Главни стопански гранки

Кожарска индустрија; Прехранбена и преработувачка индустрија; Дрвна индустрија; Металопреработувачка индустрија; Текстилна конфекциска индустрија; земјоделие.

Деловни субјекти во општина: 2000

Буџет на општината

Буџет на општината во 2004 година: 22.629.000 (МКД)

Проектиран буџет за 2005 година: 93.676.315 (МКД)

Локален еколошки акциски план (ЛЕАП)

За период од 10 години.

► Главни еколошки проблеми во општината

Водоснабдување каде се предвидени замена на старата дотраена водоводна мрежа со нова со што би се намалиле загубите на вода на системот, решавање на проблемот со фекалната канализација, депонија и транспорт на цврстиот отпад, зголемување на шумскиот фонд во општината и сл.

Број на жители:	47.796
Број на населени места:	-
Градови:	1
Села:	71
Број на месни заедници:	23
Површина:	893 км ²
Ден на општината:	8 Ноември

Структура на населението

Македонци	87.19%
Албанци	0.03%
Турци	2.66%
Роми	4.59%
Власи	4.34%
Срби	0.62%
Бошњаци	0.02%
Останати	0.55%

Статистички податоци од
последниот попис од 2002



СТРУКТУРА И ОРГАНИЗАЦИСКАТА ПОСТАВЕНОСТ НА ЕЛС

Градоначалник:

Панде Сарев
политичка припадност: СДСМ
службен тел: 032/391-010
мандат по ред: 1
од: 2005 до: 2009



Роден е на 14.03.1952 година во Штип. По професија е дипломиран правник. Има 29 години работен стаж, од кои 21 година во ТК Македонка на работното место раководител на секторот за правни кадрови и општи работи и директор за набавка. Од 1997 до 2005 година работел како раководител во одделението за одбрана. Член е на СДСМ од 1990 година, а од функциите во партијата, бил секретар на ОО на СДСМ во Штип. Оженет е и татко на две деца.

Совети на месните/урбаните заедници по општини:

Васил Доганџиски -
Чардаклија - Јорданчо Николов
Долани - Љупчо Ангелов
Железничка - Коле Петрушев
Селце - Енис Емин
Три Чешми - Санде Николов
Љуботен - Ацо Јованов
Стар Караорман - Стојчо Митров
Баби - Зоран Иванов
Шашаварлија - Рамадан Захиров
Автокоманда - Филип Јованов
Славчо Стојменски - Петре Јордев
Балканска - Зоран Пејов
Тошо Арсов - Симончо Протогерев
Брегалница - Јордан Кангалов
Ново Село -
8 Ноември - Трајче Киров
Софилари -
Драгоево - Трајчо Станков
Лакавица - Санде Јанакиев
Врсаково - Богољуб Митев
Сењак - Александар Гаџов
Дузлак - Тоде Арсов
Македонка -

Претседател на Советот:

Илчо Захариев
политичка припадност: ВМРО - НП
службен тел: 032/391-010
мандат по ред: 1
од: 2005 до: 2009

Советници:

Горан Карашов - Штип
Ристо Јанасков - Штип
Драги Илиев - Штип
Ванчо Хубрев - Штип
Ѓорѓи Ѓорѓиев - Штип
Валентина Дрмова - Штип
Тони Атанасов - Штип
Крсте Митев - Штип
Драган Торев - Штип
Атанас Атанасов - Штип
Омер Демиров - Штип
Илчо Захариев - Штип
Митре Димов - Штип
Соња Петровска - Штип
Данче Николовска - Штип
Борче Коцев - Штип
Зоран Костовски - Штип
Панче Пуздерлиски - Штип
Цвета Давиткова - Штип
Надица Танчева-Тулиева - Штип
Владимир Соколов - Штип
Пане Кукушев - Штип
Вилиам Стојменов - Штип



ОРГАНИЗАЦИСКА ПОСТАВЕНОСТ ВО ЕЛС (СЕКТОРИ И ОДДЕЛЕНИЈА)

СЕКТОРИ

- ▶ За урбанизам, комунални дејност и животна средина
- ▶ За правни, финансиски и општи работи
Раководител: Вера Панова
тел: 032/385-214 е-пошта: vera.panova@stip.gov.mk

ОДДЕЛЕНИЈА

- ▶ За буџет и финансии
Раководител: Трајчо Цветков
тел: 032/394-664
- ▶ За урбанизам и заштита на животната средина
Раководител: Душко Стојанов
тел: 032/391-535
- ▶ За општи и правни работи
Раководител: Кирил Фичорски
тел: 032/385-214
- ▶ За комуналии
Раководител: Соња Китанова
тел: 032/385-214
sonja.kitanova@stip.gov.mk



Вкупно вработени во ЕЛС: 68

Структура (по образование): основно: 14; ССС: 28; ВишаСС: 8; ВСС: 18;

Структура (по етничка припадност): македонци: 67; роми: 1;

Структура (број на вработени жени – родова застапеност): мажи: 44; жени: 24;



ЕЛС ИНДЕКС

Јавно комунално претпријатие:

Активно Штип

Име на ЈКП: ЈП Исар

Адреса на ЈКП

ул. Генерал Михајло Апостолски, бр. 37

Контакт:

Тел: 032/391-125,

факс: 032/392-671,

е-пошта: jpisar@mt.net.mk

Директор

Здравко Коцев

етничка припадност: Македонец

службен тел: 032/391-125

мандат по ред: 1

Број на вработени во ЈКП: 270

► Образование:

Основно образование:

ОУ „Страшо Пинџур“

ОУ „Ванчо Прке“

ОУ „Гоце Делчев“

ОУ „Тошо Арсов“

ОУ „Димитар Влахов“

Средно образование:

Центар за специјално средно насочено

образование и воспитание „Искар“

УЦ за музичко образование

ДСУМУ „Јане Сандански“

ДСУ „Коле Нехтенин“

ДСУ „Славчо Стојменски“

ДСУТУ „Димитар Мирасчиев“

► Здравствена заштита:

Заштита на здравјето на жената
Школска медицина со универзитетска
младина

Аптекарска дејност

Стоматолошка здравствена

организација

Трудова медицина

Брза помош

Општа медицина со пунктови

► Култура:

Народен театар

Дом на младите

Завод за заштита на спомениците и

град Штип

Народна библиотека Штип

Центар за култура „Ацо Шопов“

► Противпожарна заштита:

тел: 032/385-393

► Информации:

Центар за информирање на граѓаните

Контакт лице: Сунчица Ѓуфтеска тел:

032/385-214 факс: 032/391-010

емаил: suncica.gjufteska@stip.gov.mk

ГРАЃАНСКИ СЕКТОР

Соработка со граѓански организации

- Здружение на самохраните мајки
- Здружение на граѓаните Македонско-хрватско друштво
- Нов живот
- Виножито
- НВО Светла визија
- НВО Мрежа 7
- Центар за поддршка на НВО



ТЕКОВНИ ПРОЕКТИ, ВРЕДНОСТ И НИВЕН ДОНАТОР

Проект	Донатор	Буџет
	УСАИД, општина Штип	-
Градски тоалети	УСАИД	50.000 долари
Изградба на водовод во с. Долан и мапирање можности за странски инвестиции	Министерство за транспорт и врски	30.000 долари
Изградба на водовод во с. Лакавица	Министерство за земјоделство	12.000 долари
Изградба на канализација во с. Караорман	Министерство за транспорт и врски, Министерство за земјоделство	50.000 долари
Изградба на пумпна станица во нас. Балканска	Министерство за транспорт и врски	20.000 долари
Инфраструктурно уредување на стариот пазар и неговата околина	МАК-инвест, УНДП, Стопанска комора	58.000
Партнерство за безбедни и сигурни заедници	УНДП	515.000
Реконструкција на спортската сала во гимназијата „Славчо Стојменски,“	УНДП	80.000

ПЛАНИРАНИ ПРОЕКТИ ВО ИДНИНА

- Реконструкција на раскрсница на улицата „Вита Поп Јорданова,“
- Реконструкција на фасадите на објекти ставени под заштита како културни споменици.



ПОЗНАЧАЈНИ РЕАЛИЗИРАНИ ПРОЕКТИ



Проект	Донатор	Буџет
Автобуски постојки		16.393
Булевар „Партизанска,,	Фонд за локални патишта и улици, општината	73.770
Воведување Е-влада во Македонија	УНДП	8.322
Водовод во Врсаково	НВО „Директна помош за децата,, локална самоуправа, ЈП „Исар,, месното население	23.000
Водовод во Пиперово	Буџет на РМ, Министерство за транспорт и врски, Министерство за локална самоуправа, Биро за недоволно развиените подрачја на РМ	44.000
Водовод во Селце	Министерство за локална самоуправа, Биро за стопански недоволно развиените подрачја, Министерство за транспорт и врски, буџет на РМ, буџет на општината, УСАИД	215.000
Водовод во Стар Караорман	Буџет на општината, ЈП „Исар,,	35.000
Водовод во Шашаварлија	НВО „Акција за борба против глад,, Министерство за транспорт и врски, Биро за стопански недоволно развиените подрачја, ЈП „Исар,, и општината	80.645
Водовод и канализациска мрежа во м.в. Пелтеково имање	Министерство за животна средина и просторно планирање	24.590
Водоафатен објект - АРМ	Камата од месниот самопридонес	190.000
Зеленило	УНДП	30.405
Изградба на детски игралишта	УНДП, општината	32.984
Изградба на капела	Општина, ЈП „Исар,,	430.000
Изградба на крстосница на булеварот „Гоце Делчев,, кај железничката станица	Фонд за регионални патишта при Владата на РМ, општината	324.516
Изградба на пат за Пиперово	Министерство за локална самоуправа, Фонд за локални патишта - Штип, општината	213.114
Изградба на пристапен пат од Калимерово до депонијата Трештена скала	Општина, ЈП „Исар,, АРМ, Европска агенција за реконструкција	460.000
Изградба на резервоар за водоснабдување на Радански пат	МЦМС, локална власт	85.245
Изградба на фекална канализација во Стар Караорман	Буџет на РМ	16.200
Информатички центар во Штип	УНДП	24.653
Локален економски развој	УНДП	82.182
Мост на реката Отиња кај кулите	УНДП, буџет на општината	39.147
Отиња како што ја посакуваме	Општината	-
Подигање на свеста на граѓаните за загадувањето на р. Брегалница од отпадни води	Европска агенција за реконструкција(КАРДС-програма)	21.730
Подобрување на животните услови на Ромите и поддршка на нивната интеграција	МНР на Италија	750.000
Програма за поддршка на општините	УНДП, Влада на Кралството Норвешка, Министерство за локална самоуправа	42.000
Проект за посредување при вработувањето	УНДП	20.000
Реконструкција на водоводна мрежа на улицата „Косовска,,	УНДП, општината	5.766
Реконструкција на дел од ул. „Партизанска,, кај диспанзерот	ЈП „Штип-проект,, Фонд за локални патишта и улици	13.934
Реконструкција на мостот кај судската палата	Буџет на општината, Светска банка за развој	50.000
Реконструкција на мостот на реката Отиња	Општина, ЈП „Штип-проект,,	18.032
Реконструкција на тротоарите на ул. „Генерал Михајло Апостолски,,	УНДП	19.672
Реконструкција на уличното осветлување (ул. „Генерал Михајло Апостолски,, ул. „Васил Главинов,, пред ОУ „Ванчо Прке,,)	Буџет на општината	17.783
Реконструкција на уличното осветлување на ул. „Генерал Михајло Апостолски,, и на ул. „Васил Главинов,,	Буџет на општината	17.783
Секоја капка живот значи	Европска агенција за реконструкција	27.000
Скали до врвот на Исарот	Буџет на општината Штип, ЈП „Штип,,	22.950
Спортски терени		10.163
Тротоари „Македонка,,	Фонд за локални патишта и улици - Штип	16.393
Улица „Михајло Пупин,, и крак на улицата „Сутјеска,,	ЈП „Штип-проект,, Фонд за локални патишта и улици	180.327
Улица „Славче Стојменовски,,	ЈП „Штип-проект,, Фонд за локални патишта и улици	17.605
Улици	Буџет на општината, ЈП „Исар,, Фонд за локални патишта и улици - Штип	327.868
Улично осветлување од летното кино Бриони до месноста Суитлак	Буџет на општината	7.377
Уредување на отворениот канал на ул. „Вардарска,,	Републички фонд за води, општината, ЈП „Штип-проект,,	19.672
Центар за информирање на граѓаните во Штип	УСАИД	27.118

